


**THE PROVINCE OF
GAUTENG**



**DIE PROVINSIE
GAUTENG**

**Provincial Gazette Extraordinary
Buitengewone Provinsiale Koerant**

Selling price • Verkoopprijs: **R2,50**

Other countries • Buitelands: **R3,25**


Vol. 8

PRETORIA, 7 NOVEMBER 2002

No. 387

We all have the power to prevent AIDS

AIDS
affects
us all



A
new
struggle

Prevention is the cure

**AIDS
HELPLINE**

0800 012 322

DEPARTMENT OF HEALTH



9771682452005

02387

CONTENTS

| <i>No.</i> | | <i>Page</i> | <i>Gazette</i> |
|--------------------------------|---|-------------|----------------|
| | | <i>No.</i> | <i>No.</i> |
| LOCAL AUTHORITY NOTICES | | | |
| 1800 | Town-planning and Townships Ordinance (15/1986): City of Johannesburg Metropolitan Municipality: Declaration as an approved township: Allen's Nek Extension 46..... | 3 | 387 |
| 1801 | do.: do.: Roodepoort Amendment Scheme 05-0971 | 9 | 387 |

LOCAL AUTHORITY NOTICES

LOCAL AUTHORITY NOTICE 1800

CITY OF JOHANNESBURG , METROPOLITAN MUNICIPALITY

(FORMER WESTERN METROPOLITAN LOCAL COUNCIL)

DECLARATION AS APPROVED TOWNSHIP

In terms of Section 103 of the Town Planning and Townships Ordinance, 1986 (Ordinance 15 of 1986) the City of Johannesburg, (Former Western Metropolitan Local Council) hereby declares Allen's Nek Extension 46 township to be an approved township subject to the conditions set out in the schedule hereto.

ANNEXURE

STATEMENT OF THE CONDITIONS UNDER WHICH THE APPLICATION MADE BY THE TRUSTEES FOR THE TIME BEING THE HWA HSIASG PROPERTY INVESTMENTS CC. (HEREIN AFTER REFERRED TO AS THE APPLICANT/TOWNSHIP OWNER) UNDER THE PROVISIONS OF SECTION 98(1) OF THE TOWN PLANNING AND TOWNSHIPS ORDINANCE, 1986 (ORDINANCE 15 OF 1986) FOR PERMISSION TO ESTABLISH A TOWNSHIP ON PORTION 28 (APORTION OF PORTION 22) OF THE FARM PANORAMA 200 IQ, REGISTRATION DIVISION I.Q., PROVINCE OF GAUTENG HAS BEEN GRANTED.

1 Conditions of establishment

1.1 Name

The name of the township shall be Allen' s Nek Extension 46.

1.2 Design

The township shall consist of erven as indicated on General Plan S.G. No.4917/2002.

1.3 Engineering services

1.3.1 The township owner shall be responsible for the installation and provision of internal engineering services including streets and storm-water drainage and a contribution towards bulk sewerage services; and

1.3.2 the local authority concerned shall be responsible for the installation and provision of external engineering services.

The township owner shall when he intends to provide the township with engineering and essential services:

1.3.3 by agreement with the local authority classify every engineering service to be provided for the township in terms of section 116 of the Town Planning and Townships Ordinance, 1986 (Ordinance 15 of 1986) as an internal or external engineering service and in accordance with the guidelines; and

1.3.4 install or provide all internal and essential services to the satisfaction of the local authority and for this purpose shall lodge reports, diagrams and specifications as the local authority may require.

1.4 Endowment

The township shall in terms of section 98(2) of the Town Planning and Townships Ordinance, 1986 (Ordinance 15 of 1986) read with regulation 43 of the Town planning and Township Regulations, 1986, pay the Local Authority a lump sum endowment for the provision of land for park (public open space). Such endowment shall be payable as determined by the Local Authority, in terms of section 81 of the said Ordinance.

1.5 Disposal of existing conditions of title

All erven shall be made subject to existing conditions and servitudes, if any, including the reservation of rights to minerals, but excluding:

1.5.1 the following conditions which shall not be passed on to the erven in the township

Title Deed T 51230/97 conditions:

A "Die gesegde Gedeelte "G" (Gedeelte 28 van Gedeelte "a" van Gedeelte 1 waarvan hiermee getransporteer word) is onderhewig en geregtig tot die volgende serwitute:-

(a) "ONDERWORPE aan en geregtig tot waterregte bepaal en gereel blykens Notariele Akte No. 573/1924, S, geregistreer op 15 Oktober, 1924.

(b) VOORMELDE Gedeelte "G" en Gedeeltes "E", "F", "H", en die Resterende Gedeelte (groot as sodanig 153,5042 hektaar) van die voormelde Plaas, gehou respektiewelik onder Sertifikaat van Verdelingstitel Nos. 130/1937, 129/1937 en 131/1937, gesamentlik, is geregtig, tesame met Gedeeltes "C" en "D" van die Noord-westelike gedeelte van die plaas "Weltevrede" No. 4, distrik van Roodepoort oorspronklik gehou onder Sertifikaat van Verdelingstitel No 154/1935, en gedeelte 1 en die Resterende Gedeelte (groot as sodanig 36.5397 hektaar) van Gedeelte "E" van die Noordwestelike Gedeeltes van die gesegde plaas, gehou respektiewelik onder Sertifikate van Verdelingstitel Nos. 111/1937 en 112/1937, gesamentlik, en Gedeelte "A2", groot 219,4935 Hektaar, en die Resterende Gedeelte van Gedeelte "A1", groot as sodanig 131,4420 Hektaar, van die Noord-Westelike Gedeelte van die plaas "Weltevreden" No. 4, oorspronklik gehou respektiewelik onder Aktes van transport Nos. 2404/1908 en 2403/1908, is geregtig tot al die bestaande water op Gedeelte "B2" van die Noord-Westelike Gedeelte van die gesegde plaas, groot 219,5008 Hektaar, oorspronklik gehou onder Akte van Transport No. 2406/1908, vir hulle gebruik in terme van die voorsienings van Notariele Akte No. 573/1924 S, soos meer ten volle sal blyk uit Notariele Akte No. 85/1929 S, geregistreer op 15 Februarie 1929, By Notariele Akte No. 26/1937 S, is dit ooreengekom dat die reg tot gebruik van water toekomend aan die eiendomme vermeld onder Notariele Aktes 573/1924 S en 85/1929 S, slegs vir die genot sal dien van die eienaars van gedeelte "H" en die Resterende Gedeelte groot 153,5042 Hektaar van die plaas "PANORAMA" No. 22, gehou onder Verdelings-sertifikaat 127/1937 en 131/1937."

(c) By Notariele Akte No 26/1937S, is dit ooreengekom dat die reg tot gebruik van water toekomende aan die eiendomme vermeld onder Notariele Aktes 573/1924S en 85/1929S slegs vir die genot sal dien van die eienaars van Gedeeltes "H" en die Resterend Gedeelte, groot as sodanig 153,5042 Hektaar van die plaas "PANORAMA" No 22, gehou onder Verdelingssertifikate Nos. 127/1937 en 131/1937

- C "Kragtens Akte van transport Nr. 2699/1960 is die eiendom-
 (a) Geregtig tot 'n reg van weg 7,87 meter breed oor die Resterende Gedeelte van Gedeelte a van Gedeelte 1 van Gedeelte G van die Plaas Panorama Nr 200, groot as sodaning 3,0551 hektaar;
 (b) Geregtig om sekere beperkende voorwaarde met betrekking tot besigheid af te dwing teenoor die Resterende Gedeelte van Gedeelte a van Gedeelte 1 van Gedeelte G voormeld. Soos meer ten volle blyk uit gesegde Akte van Transport"
- D the right of way servitude be registered in terms of Notarial Deed of Servitude No. K1201/86S and indicated on SG Diagram S.G. No A 4832/85 which affect only Jim Fouche Road in the township.

1.6 Demolition of buildings and structures

The township owner shall at his own expense cause all existing buildings and structures situated within the building line reserves, side spaces or over common boundaries to be demolished to the satisfaction of the local authority when required by the local authority to do so.

1.7 Removal of litter

The township owner shall at his own expense cause all litter within the township area to be removed to the satisfaction of the local authority when required by the local authority to do so.

1.8 Removal or replacement of municipal services

If, by reason of the establishment of the township, it should become necessary to remove or replace any existing municipal services, the cost thereof shall be borne by the township owner.

2. Conditions of title

2.1 Conditions imposed by the local authority in terms of the provisions of the Town Planning and Townships Ordinance, 1986 (Ordinance 15 of 1986)

All erven shall be subject to the conditions as indicated:

- 2.1.1 The erven are subject to a servitude 2 metres wide, in favour of the local authority for sewerage and other municipal purposes, along any two boundaries other than a street boundary and in the case of a panhandle erf, an additional servitude for municipal purposes 2 metres wide across the access portion of the erf, if and when required by the local authority: Provided that the local authority may dispense with any such servitude.
- 2.1.2 No building or other structure shall be erected within the aforesaid servitude area and no large-rooted trees shall be planted within the area of such servitude or within 2 (two) metres thereof.
- 2.1.3 The local authority shall be entitled to deposit temporarily on the land adjoining the aforesaid servitude such material as may be excavated by it during the course of the construction, maintenance or removal of such sewerage mains and other work as it, in its discretion may deem necessary and shall further be entitled to reasonable access to the said land for the aforesaid purpose subject to any damage done during the process of the construction, maintenance or removal of such sewerage mains and other works being made good by the local authority.
- 2.1.4. ERF 678
 The erf is subject to a servitude for substation purposes in favour of the Local Authority, as indicated on the general plan.

PLAASLIKE BESTUURSKENNISGEWING 1800
JOHANNESBURG STAD, METROPOLITAANSE MUNISIPALITEIT
(GEWESE WESTELIKE METROPOLITAANSE PLAASLIKE RAAD)
VERKLARING TOT 'N GOEDGEKEURDE DORP

Ingevolge Artikel 103 van die Ordonnansie op Dorpsbeplanning en Dorpe, 1986 (Ordonnansie 15 van 1986), verklaar die Johannesburg Stad, (vroëer Westelike Metropolitaanse Plaaslike Raad) hierby Allen's Nek Uitbreiding 46 tot 'n goedgekeurde dorp onderworpe aan die voorwaardes uiteengesit in die bygaande bylae.

BYLAE

STAAT VAN VOORWAARDES WAAROP DIE AANSOEK GEDOEN DEUR HWA HSIANG PROPERTY INVESTMENTS CC (HIERNA DIE AANSOEKDOENER GENOEM) INGEVOLGE DIE BEPALINGS VAN ARTIKEL 98(1) VAN DIE ORDONNANSIE OP DORPSBEPLANNING EN DORPE, 1986 (ORDONNANSIE 15 VAN 1986), OM TOESTEMMING OM 'N DORP TE STIG OP GEDEELTE 28('N GEDEELTE VAN GEDEELTE 22) VAN DIE PLAAS PANORAMA 200 IQ, REGISTRASIE AFDELING I.Q., PROVINSIE VAN GAUTENG, TOEGESTAAN IS.

1. Stigtingsvoorwaardes

1.1 Naam

Die naam van die dorp is Allen's Nek Uitbreiding 46.

1.2 Ontwerp

Die dorp bestaan uit erwe en strate soos aangedui op Algemene Plan L.G. No. 4917/2002.

1.3 Ingenieursdienste

1.3.1 Die dorpseienaar is verantwoordelik vir die installing en voorsiening van ingenieursdienste insluitende strate en stormwater dreinerings en om 'n bydrae vir eksterne riooldienste te betaal; en

1.3.2 die plaaslike bestuur is verantwoordelik vir die installing en voorsiening van eksterne ingenieursdienste.

Die dorpseienaar sal, wanneer hy van voorneme is om die dorp van ingenieurs- en noodsaaklike dienste te voorsien :

1.3.3 elke ingenieursdiens wat vir die dorp voorsien moet word, ingevolge artikel 116 van die Ordonnansie op Dorpsbeplanning en Dorpe, 1986 (Ordonnansie 15 van 1986) by ooreenkoms met die plaaslike bestuur klassifiseer as interne en eksterne ingenieursdienste; en

1.3.4 alle interne ingenieursdienste en noodsaaklike dienste installeer en voorsien tot bevrediging van die plaaslike bestuur en vir hierdie doel moet die verslae, planne en spesifikasies soos vereis deur die plaaslike owerheid ingedien word.

1.4 Begiftiging

Die dorpseienaar moet kragtens die bepalings van artikel 98(2) van die Ordonnansie op Dorpsbeplanning en Dorpe, 1986 aan die Plaaslike bestuur as begiftiging 'n globale bedrag vir parke doeleindes betaal. Die begiftiging wat betaalbaar is sal deur die Plaaslike Bestuur bepaal word, in terme van artikel 81 van die Ordonnansie.

1.5 Beskikking oor bestaande titel voorwaardes

Alle erwe moet onderworpe gemaak word aan bestaande voorwaardes en serwitute, as daar is, met inbegrip van die regte op minerale, maar uitgesluit:

1.5.1 die volgende voorwaarde moet nie aan die erwe in die dorp oorgedra word nie.

Titel Akte T 51230/97 voorwaardes:

- A "Die gesegde Gedeelte "G" (Gedeelte 28 van Gedeelte "a" van Gedeelte 1 waarvan hiermee getranspoteer word) is onderhewig en geregtig tot die volgende serwitute:-
- (a) "ONDERWORPE aan en geregtig tot waterregte bepaal en gereel blykens Notariele Akte No. 573/1924, S, geregistreer op 15 Oktober, 1924.
 - (b) VOORMELDE Gedeelte "G" en Gedeeltes "E", "F", "H", en die Resterende Gedeelte (groot as sodanig 153,5042 hektaar) van die voormelde Plaas, gehou respektiewelik onder Sertifikaat van Verdelingstitel Nos. 130/1937, 129/1937 en 131/1937,, gesamentlik, is geregtig, tesame met Gedeeltes "C" en "D" van die Noord-westelike gedeelte van die plaas "Weltevrede" No. 4, distrik van Roodepoort oorspronklik gehou onder Sertifikaat van Verdelingstitel No 154/1935, en gedeelte 1 en die Resterende Gedeelte (groot as sodanig 36.5397 hektaar) van Gedeelte "E" van die Noordwestelike Gedeeltes van die gesegde plaas, gehou respektiewelik onder Sertifikate van Verdelingstitel Nos. 111/1937 en 112/1937, gesamentlik, en Gedeelte "A2", groot 219,4935 Hektaar, en die Resterende Gedeelte van Gedeelte "A1", groot as sodanig 131,4420 Hektaar, van die Noord-Westelike Gedeelte van die plaas "Weltevreden" No. 4, oorspronklik gehou respektiewelik onder Aktes van transport Nos. 2404/1908 en 2403/1908, is geregtig tot al die bestaande water op Gedeelte "B2" van die Noord-Westelike Gedeelte van die gesegde plaas, groot 219,5008 Hektaar, oorspronklik gehou onder Akte van Transport No. 2406/1908, vir hulle gebruik in terme van die voorsienings van Notariele Akte No. 573/1924 S, soos meer ten volle sal blyk uit Notariele Akte No. 85/1929 S, geregistreer op 15 Februarie 1929, By Notariele Akte No. 26/1937 S, is dit ooreengekom dat die reg tot gebruik van water toekomend aan die eiendomme vermeld onder Notariele Aktes 573/1924 S en 85/1929 S, slegs vir die genot sal dien van die eienaars van gedeelte "H" en die Resterende Gedeelte groot 153,5042 Hektaar van die plaas "PANORAMA" No. 22, gehou onder Verdelings-sertifikaat 127/1937 en 131/1937."
 - (c) By Notariele Akte No 26/1937S, is dit ooreengekom dat die reg tot gebruik van water toekomende aan die eiendomme vermeld onder Notariele Aktes 573/1924S en 85/1929S slegs vir die genot sal dien van die eienaars van Gedeeltes "H" en die Resterend Gedeelte, groot as sodanig 153,5042 Hektaar van die plaas "PANORAMA" No 22, gehou onder Verdelings-sertifikate Nos. 127/1937 en 131/1937
- C "KRAGTENS Akte van transport Nr. 2699/1960 is die eiendom-
- (a) Geregtig tot 'n reg van weg 7,87 meter breed oor die Resterende Gedeelte van Gedeelte a van Gedeelte 1 van Gedeelte G van die Plaas Panorama Nr 200, groot as sodanig 3,0551 hektaar;
 - (b) Geregtig om sekere beperkende voorwaarde met betrekking tot besigheid af te dwing teenoor die Resterende Gedeelte van Gedeelte a van Gedeelte 1 van Gedeelte G voormeld. Soos meer ten volle blyk uit gesegde Akte van Transport"
- D die reg van weg sewitoot/te sal regestreeer word in terme van Notariele Akte van Serwitoot No. K1201/86S en aangedui op die SG Diagram No. A4832/85 wat slegs Jim Fouche Pad in die dorp sal raak.

1.6 Sloping van geboue en structure

Die dorpseienaar moet op eie koste all bestaande geboue en structure wat binne boulynreserwes, kant ruimtes en oor gemeenskaplike grense geleë is, laat sloop tot bevrediging van die plaaslike bestuur wanneer die plaaslike bestuur dit vereis.

1.7 Verwydering van rommel

Die dorpseienaar moet op eie koste all rommel binne die dorpsgebied laat verwyder tot bevrediging van die plaaslike bestuur wanneer die plaaslike bestuur dit vereis.

1.8 Verskuiwing of vervanging van minisipale dienste

Indien dit as gevolg van die stigting van die dorp nodig word om enige bestaande munisipale dienste te verskuif of te vervang moet die koste daarvan deur die dorpseienaar gedra word.

2. TITELVOORWAARDES**2.1 Voorwaardes opgelê deur die Plaaslike Bestuur kragtens die bepalings van die Ordonnansie op Dorpsbeplanning en Dorpe, 1986 (Ordonnansie 15 van 1986)**

Alle erwe is onderworpe aan die voorwaardes soos aangedui :

- 2.1.1 Die erwe is onderworpe aan 'n serwituut 2 meter breed vir riolerings- en ander munisipale doeleindes en ten gunste van die plaaslike bestuur langs enige twee grense, uitgesonderd 'n straatgrens en in die geval van 'n pypsteelerf, 'n addisionele serwituut vir munisipale doeleindes 2 meter breed oor die toegangsgedeelte van die erf, indien en wanneer verlang deur die plaaslike bestuur : Met dien verstande dat die plaaslike bestuur van sodanige serwituut mag afsien.
- 2.1.2 Geen geboue of ander strukture mag binne die voorgenoemde serwituutgebied opgerig word nie en geen grootwortelbome mag binne die gebied van sodanige serwituut of binne 'n afstand van 2 (two) meter daarvan geplant word nie.
- 2.1.3 Die plaaslike bestuur is geregtig om enige materiaal wat deur hom uitgegrawe word tydens die aanleg, onderhoud of verwydering van sodanige rioolhoofpypleidings en ander werke wat hy volgens goeë dunde noodsaaklik ag, tydelik te plaas op die grond wat aan die voorgenoemde serwituut grens en voorts is die plaaslike bestuur geregtig tot redelike toegang tot genoemde grond vir die voorgenoemde doel, onderworpe daaraan dat die plaaslike bestuur enige skade vergoed wat gedurende die aanleg, onderhoud of verwyderings van sodanige rioolhoofpypleidings en ander werke veroorsaak word.
- 2.1.4 Die erf is onderworpe aan 'n serwituut vir substasie doeleindes ten gunste van die Plaaslike Bestuur, soos aangedui op die algemene plan.

LOCAL AUTHORITY NOTICE 1801**ROODEPOORT TOWN PLANNING SCHEME, 1987: AMENDMENT SCHEME 05-0971**

The City of Johannesburg, (former Western Metropolitan Local Council), hereby declares that it has approved an amendment scheme, being an amendment of the Roodepoort Town Planning Scheme, 1987, comprising the same land as included in the township of Allen's Nek Extension 46, in terms of the provisions of Section 125 of the Town Planning and Townships Ordinance, 1986 (Ordinance 15 of 1986).

Map 3 and scheme clauses of the amendment scheme are filed with the Deputy Director-General, Gauteng Provincial Government: Department Housing and Local Government, Marshalltown and the Assistant Director: Development Planning, Transportation and Environment, Johannesburg, Room 8100, 8th Floor, A-Block, Metropolitan Centre, Braamfontein and are open for inspection at all reasonable times.

The date this scheme will come into operation is 07 November 2002.

This amendment is known as the Roodepoort Amendment Scheme 05-0971.

**A NAIR: EXECUTIVE DIRECTOR
DEVELOPMENT PLANNING, TRANSPORTATION AND ENVIRONMENT
CITY OF JOHANNESBURG**

PLAASLIKE BESTUURSKENNISGEWING 1801**ROODEPOORT DORPSBEPLANNINGSKEMA, 1987: WYSIGINGSKEMA 05-0971.**

Johannesburg Stad, (vroëer Westelike Metropolitaanse Plaaslike Raad), verklaar hierby ingevolge die bepaling van Artikel 125 van die Ordonnansie op Dorpsbeplanning en Dorpe, 1986 (Ordonnansie 15 van 1986) dat hy 'n wysigingskema synde 'n wysiging van die Roodepoort Dorpsbeplanningskema, 1987, wat uit die selfde grond as die dorp Allen's Nek Uitbreiding 46 bestaan, goedgekeur het.

Kaart 3 en skemaklousules van die wysigingskema word in bewaring gehou deur die Adjunk-Direkteur Generaal, Departement Behuising en Plaaslike Regering, Marshalltown en is by die Assistent Direkteur : Ontwikkelingsbeplanning, Vervoer en Omgewing, Johannesburg, Kamer 8100, 8 ste Verdieping, A-Blok, Metropolitaanse Sentrum, Braamfontein beskikbaar vir inspeksie te alle redelike tye.

Die datum van die inwerkingtreding van die skema is 07 November 2002.

Hierdie wysiging staan bekend as die Roodepoort Wysigingskema 05-0971.

**A NAIR: UITVOERENDE DIREKTEUR
ONTWIKKELINGSBESTUUR, VERVOER EN OMGEWING
JOHANNESBURG STAD**

IMPORTANT NOTICE

The
Gauteng Provincial Gazette Function
will be transferred to the
Government Printer in Pretoria
as from 2nd January 2002

NEW PARTICULARS ARE AS FOLLOWS:

Physical address:

Government Printing Works
149 Bosman Street
Pretoria

Postal address:

Private Bag X85
Pretoria
0001

New contact persons: Awie van Zyl Tel.: (012) 334-4523
Mrs H. Wolmarans Tel.: (012) 334-4591

Fax number: (012) 323-8805

E-mail address: awvanzyl@print.pwv.gov.za

Contact persons for subscribers:

Mrs S. M. Milanzi Tel.: (012) 334-4734
Mrs J. Wehmeyer Tel.: (012) 334-4753
Fax.: (012) 323-9574


This phase-in period is to commence from **November 2001** (suggest date of advert) and notice comes into operation as from **2 January 2002**.

Subscribers and all other stakeholders are advised to send their advertisements directly to the **Government Printing Works**, two weeks before the 2nd January 2002.

*In future, adverts have to be paid in advance
before being published in the Gazette.*

HENNIE MALAN

Director: Financial Management
Office of the Premier (Gauteng)



*Looking for back copies and out of print issues of
the Government Gazette and Provincial Gazettes?*

The National Library of SA has them!

Let us make your day with the information you need ...

National Library of SA, Pretoria Division

PO Box 397

0001 PRETORIA

Tel.:(012) 321-8931, Fax: (012) 325-5984

E-mail: infodesk@nlsa.ac.za



*Soek u ou kopieë en uit druk uitgawes van die
Staatskoerant en Provinsiale Koerante?*

Die Nasionale Biblioteek van SA het hulle!

Met ons hoef u nie te sukkel om inligting te bekom nie ...

Nasionale Biblioteek van SA, Pretoria Divisie

Posbus 397

0001 PRETORIA

Tel.:(012) 321-8931, Faks: (012) 325-5984

E-pos: infodesk@nlsa.ac.za

Dog ate your Gazette?
... read it online



www.SA Gazettes.co.za
.....


A new information Portal keeping you up to date with news, legislation, the Parliamentary programme and which is the largest pool of SA Gazette information available on the Web.

- Easily accessible through the www!
 - Government Gazettes - from January 1994
 - Compilations of all Indexes pertaining to the past week's Government Gazettes
 - All Provincial Gazettes - from September 1995
 - Parliamentary Bills - as of January 1999
- Available in full-text, with keyword searching
- Sabinet Online scans, formats, edits and organize information for you. Diagrams and forms included as images.
- No stacks of printed gazettes - all on computer. Think of the storage space you save.
- Offers Bill Tracker - complementing the SA Gazettes products.

For easy electronic access to full-text gazette info, subscribe to the SA Gazettes from Sabinet Online. Please visit us at www.sagazettes.co.za

Sabinet
 *Online*

Wetlands are wonderlands!



Department of Environmental Affairs and Tourism



THE WEATHER BUREAU: DEPARTMENT OF ENVIRONMENTAL AFFAIRS AND TOURISM

THE WEATHER BUREAU HELPS FARMERS TO PLAN THEIR CROP



THE WEATHER BUREAU: DEPARTMENT OF ENVIRONMENTAL AFFAIRS & TOURISM
DIE WEERBURU: DEPARTEMENT VAN OMGEWINGSAKE EN TOERISME

