


**THE PROVINCE OF
GAUTENG**



**DIE PROVINSIE
GAUTENG**

Provincial Gazette Extraordinary Buitengewone Provinsiale Koerant

Selling price • Verkoopprijs: **R2,50**
Other countries • Buitelands: **R3,25**


Vol. 11

PRETORIA, 9 SEPTEMBER 2005

No. 384

We all have the power to prevent AIDS

AIDS
affects
us all



A
new
struggle

Prevention is the cure

**AIDS
HELPLINE**

0800 012 322

DEPARTMENT OF HEALTH




05384

9771682452005

CONTENTS • INHOUD

No.		Page No.	Gazette No.
LOCAL AUTHORITY NOTICES			
2190	Town-planning and Townships Ordinance (15/1986): City of Johannesburg Metropolitan Municipality: Declaration as approved township: Wilgeheuwel Extension 34	5	384
2191	do.: Amendment Scheme 05-2720	7	384
2192	do.: City of Johannesburg Metropolitan Municipality: Declaration as approved township: Wilgeheuwel Extension 35	10	384
2193	do.: Amendment Scheme 05-2721	13	384



THE GOVERNMENT PRINTING WORKS

PUBLICATIONS DIVISION

NB: The Publications Division of the Government Printing Works will be relocating to its new premises within the:

**MASADA BUILDING at 196 PROES STREET, PRETORIA
(i.e. CORNER OF PAUL KRUGER AND PROES STREETS)
with effect from 3 May 2005.**

For enquiries and information:

Mr M Z Montjane
Tel: (012) 334-4653
Cell: 083 640 6121

LOCAL AUTHORITY NOTICES

PLAASLIKE BESTUURSKENNISGEWING 2190

MUNISIPALE KENNISGEWING 893 VAN 2005

JOHANNESBURG STAD, METROPOLITAANSE MUNISIPALITEIT

(GEWESE WESTELIKE METROPOLITAANSE PLAASLIKE RAAD)

VERKLARING TOT 'N GOEDGEKEURDE DORP

Ingevolge Artikel 103 van die Ordonnansie op Dorpsbeplanning en Dorpe, 1986 (Ordonnansie 15 van 1986), verklaar die Johannesburg Stad, (vroëer Westelike Metropolitaanse Plaaslike Raad) hierby Wilgeheuwel Uitbreiding 34 tot 'n goedgekeurde dorp onderworpe aan die voorwaardes uiteengesit in die bygaande bylae.

BYLAE

STAAT VAN VOORWAARDES WAAROP DIE AANSOEK GEDOEN DEUR PORTION 61 WILGESPRUIT INVESTMENTS CC NO CK 93/11720/23 (HIERNA DIE AANSOEKDOENER GENOEM) INGEVOLGE DIE BEPALINGS VAN ARTIKEL 98(1) VAN DIE ORDONNANSIE OP DORPSBEPLANNING EN DORPE, 1986 (ORDONNANSIE 15 VAN 1986), OM TOESTEMMING OM 'N DORP TE STIG OP GEDEELTE 587 VAN DIE PLAAS WILGESPRUIT NO 190, REGISTRASIE AFDELING I.Q., PROVINSIE VAN GAUTENG, TOEGESTAAN IS.

1. Stigtingsvoorwaardes

1.1 Naam

Die naam van die dorp is Wilgeheuwel Uitbreiding 34.

1.2 Ontwerp

Die dorp bestaan uit erwe en strate soos aangedui op Algemene Plan L.G. No. 4192/2004.

1.3 Ingenieursdienste

1.3.1 Die dorpselenaar is verantwoordelik vir die installering en voorsiening van ingenieursdienste insluitende strate en stormwaterdreinerings en 'n bydrae vir eksterne riooldienste; en

1.3.2 die plaaslike bestuur is verantwoordelik vir die installering en voorsiening van eksterne ingenieursdienste.

Die dorpselenaar sal, wanneer hy van voorneme is om die dorp van ingenieurs- en noodsaaklike dienste te voorsien:

1.3.2 elke ingenieursdiens wat vir die dorp voorsien moet word, ingevolge artikel 116 van die Ordonnansie op Dorpsbeplanning en Dorpe, 1986 (Ordonnansie 15 van 1986) by ooreenkoms met die plaaslike bestuur klassifiseer as interne en eksterne ingenieursdienste; en

1.3.3 alle interne ingenieursdienste en noodsaaklike dienste installeer en voorsien tot bevrediging van die plaaslike bestuur en vir hierdie doel moet die verslae, planne en spesifikasies soos vereis deur die plaaslike owerheid ingedien word.

1.4 Begiftiging

Die dorpselenaar moet kragtens die bepalings van artikel 98(2) van die Ordonnansie op

Dorpsbeplanning en Dorpe, 1986 aan die plaaslike bestuur as begiftiging 'n globale bedrag vir parke (publieke oop ruimte) betaal. Hierdie bydra is betaalbaar soos bepaal deur die plaaslike bestuur, in terme van artikel 82 van die genoemde Ordonnansie.

1.5 Beskikking oor bestaande titel voorwaardes

Alle erwe moet onderworpe gemaak word aan bestaande voorwaardes en serwitute, as daar is, met inbegrip van die regte op minerale, maar uitgesonderd:

1.5.1 Die volgende voorwaarde wat nie aan die erwe in die dorp oorgedra moet word nie:

Titel Akte T 62039/93 voorwaarde:

"B. Die voormalige Resterende Gedeelte van Gedeelte D van die Suid-Oostelike Gedeelte van die plaas, groot as sodanig 392,6595 Hektaar, waarvan die eiendom hiermee getranspoteer 'n deel uitmaak, is geregtig tot 'n serwitut van pyplyn oorgedeelte 225 ('n Gedeelte van gedeelte D van die Suid -Oostelike Gedeelte) van gesegde plaas, getranspoteer onder Transportakte Nr. 27403/1951, soos aangetoon en afgebeeld deur die lyn a b c op die Kaart Nr. A 488/51 van voormelde Gedeelte 225."

1.5.2 Die reg van weg serwitut ten gunste van die Algemene Publiek wat geregistreer is in terme van Notariële Akte van Serwitut No. 315/1949S en wat aangedui word deur die letters bBcC op Diagram S.G. A 8898/1948 wat nie die dorp raak nie.

1.6 Slopings van geboue en strukture

Die dorpseienaar moet op eie koste alle bestaande geboue en strukture wat binne die boulynreserwes, kant ruimtes en oor gemeenskaplike grense gelee is, laat sloop tot bevrediging van die plaaslike bestuur wanneer die plaaslike bestuur dit vereis.

1.7 Verwydering van rommel

Die dorpseienaar moet op eie koste all rommel binne die dorpsgebied laat verwyder tot bevrediging van die plaaslike bestuur wanneer die plaaslike bestuur dit vereis.

1.8 Verskuiwing of vervanging van munisipale dienste

Indien dit as gevolg van die stigting van die dorp nodig word om enige bestaande munisipale dienste te verskuif of te vervang moet die koste daarvan deur die dorpseienaar gedra word.

2. TITELVOORWAARDES

2.1 Voorwaardes opgelê deur die Plaaslike Bestuur kragtens die bepalings van die Ordonnansie op Dorpsbeplanning en Dorpe, 1986 (Ordonnansie 15 van 1986)

Alle erwe is onderworpe aan die voorwaardes soos aangedui :

2.1.1 Die erwe is onderworpe aan 'n serwitut 2 meter breed vir riolerings- en ander munisipale doeleindes en ten gunste van die plaaslike bestuur langs enige twee grense, uitgesonderd 'n straatgrens en in die geval van 'n pypsteelerf, 'n adisionele serwitut vir munisipale doeleindes 2 meter breed oor die toegangsgedeelte van die erf, indien en wanneer verlang deur die plaaslike bestuur. Met dien verstande dat die plaaslike bestuur van sodanige serwitut mag afsien.

- 2.1.2 Geen geboue of ander strukture mag binne die voorgenoemde serwituutgebied opgerig word nie en geen grootwortelbome mag binne die gebied van sodanige serwituut of binne 'n afstand van 2 (two) meter daarvan geplant word nie.
- 2.1.3 Die plaaslike bestuur is geregtig om enige materiaal wat deur hom uitgegrawe word tydens die aanleg, onderhoud of verwydering van sodanige rioolhoofpypleidings en ander werke wat hy volgens goeë dunnke noodsaaklik ag, tydelik te plaas op die grond wat aan die voorgenoemde serwituut grens en voorts is die plaaslike bestuur geregtig tot redelike toegang tot genoemde grond vir die voorgenoemde doel, onderworpe daaraan dat die plaaslike bestuur enige skade vergoed wat gedurende die aanleg, onderhoud of verwyderings van sodanige rioolhoofpypleidings en ander werke veroorsaak word.

LOCAL AUTHORITY NOTICE 2190

MUNICIPAL NOTICE 893 OF 2005

CITY OF JOHANNESBURG, METROPOLITAN MUNICIPALITY

(FORMER WESTERN METROPOLITAN LOCAL COUNCIL)

DECLARATION AS APPROVED TOWNSHIP

In terms of Section 103 of the Town Planning and Townships Ordinance, 1986 (Ordinance 15 of 1986) the City of Johannesburg, (Former Western Metropolitan Local Council) hereby declares Wilgeheuwel Extension 34 Township to be an approved township subject to the conditions set out in the schedule hereto.

ANNEXURE

STATEMENT OF THE CONDITIONS UNDER WHICH THE APPLICATION MADE BY PORTION 61 WILGESPRUIT INVESTMENTS CC NO CK 93/11720/23 (HEREIN AFTER REFERRED TO AS THE APPLICANT/TOWNSHIP OWNER) UNDER THE PROVISIONS OF SECTION 98(1) OF THE TOWN PLANNING AND TOWNSHIPS ORDINANCE, 1986 (ORDINANCE 15 OF 1986) FOR PERMISSION TO ESTABLISH A TOWNSHIP ON PORTION 587 OF THE FARM WILGESPRUIT 190, REGISTRATION DIVISION I.Q., PROVINCE OF GAUTENG HAS BEEN GRANTED.

1 Conditions of establishment

1.1 Name

The name of the township shall be Wilgeheuwel Extension 34.

1.2 Design

The township shall consist of erven and streets as indicated on General Plan S.G.No. 4192/2004.

1.3 Engineering services

1.3.1 The township owner shall be responsible for the installation and provision of engineering services including streets and storm-water drainage and a contribution towards bulk sewerage services; and

1.3.2 the local authority concerned shall be responsible for the installation and provision of external engineering services;

The township owner shall when he intends to provide the township with engineering and essential services:

02040000

- 1.3.3 by agreement with the local authority classify every engineering service to be provided for the township in terms of section 116 of the Town Planning and Townships Ordinance, 1986 (Ordinance 15 of 1986) as an internal or external engineering service and in accordance with the guidelines; and
- 1.3.4 install or provide all internal and essential services to the satisfaction of the local authority and for this purpose shall lodge reports, diagrams and specifications as the local authority may require.

1.4 Endowment

The township owner shall in terms of section 98(2) of the Town Planning and Townships Ordinance, 1986 (Ordinance 15 of 1986) read with regulation 43 of the Town planning and Townships Regulations, 1986, pay the local authority a lump sum endowment for the provision of land for park (public open space). Such endowment shall be payable as determined by the local authority, in terms of section 81 of the said Ordinance.

1.5 Disposal of existing conditions of title

All erven shall be made subject to existing conditions and servitudes, if any, including the reservation of rights to minerals, but excluding:

- 1.5.1 the following condition which shall not be passed on to the erven in the township:

Title Deed T 62039/93 condition:

"B. Die voormalige Resterende Gedeelte van Gedeelte D van die Suid-Oostelike Gedeelte van die plaas, groot as sodanig 392,6595 Hektaar, waarvan die eiendom hiermee getranspoteer 'n deel uitmaak, is geregtig tot 'n servituut van pyplyn oorgedeelte 225 ('n Gedeelte van gedeelte D van die Suid -Oostelike Gedeelte) van gesegde plaas, getranspoteer onder Transportakte Nr. 27403/1951, soos aangetoon en afgebeeld deur die lyn a b c op die Kaart Nr. A 488/51 van voormelde Gedeelte 225."

- 1.5.2 the right of way servitude in favour of the General Public registerd in terms of Notarial Deed of Servitude No. 315/1949S and indicated by the letters BBCc on Diagram S.G. A 8898/1948 which does not affect the township.

1.6 Demolition of buildings and structures

The township owner shall at his own expense cause all existing buildings and structures situated within the building line reserves, side spaces or over common boundaries to be demolished to the satisfaction of the local authority when required by the local authority to do so.

1.7 Removal of litter

The township owner shall at his own expense cause all litter within the township area to be removed to the satisfaction of the local authority when required by the local authority to do so.

1.8 Removal or replacement of municipal services

If, by reason of the establishment of the township, it should become necessary to remove or replace any existing municipal services, the cost thereof shall be borne by the township owner.

2 Conditions of title

2.1 Conditions imposed by the local authority in terms of the provisions of the Town Planning and Townships Ordinance, 1986 (Ordinance 15 of 1986)

The erven mentioned hereunder shall be subject to the conditions as indicated:

- 2.1.1 The erven are subject to a servitude, 2 metres wide, in favour of the local authority for sewerage and other municipal purposes, along any two boundaries other than a street boundary and in the case of a panhandle erf, an additional servitude for municipal purposes 2 metres wide across the access portion of the erf, if and when required by the local authority: Provided that the local authority may dispense with any such servitude.

- 2.1.2 No building or other structure shall be erected within the aforesaid servitude area and no large-rooted trees shall be planted within the area of such servitude or within 2 (two) metres thereof.
- 2.1.3 The local authority shall be entitled to deposit temporarily on the land adjoining the aforesaid servitude such material as may be excavated by it during the course of the construction, maintenance or removal of such sewerage mains and other work as it, in its discretion may deem necessary and shall further be entitled to reasonable access to the said land for the aforesaid purpose subject to any damage done during the process of the construction, maintenance or removal of such sewerage mains and other works being made good by the local authority.

LOCAL AUTHORITY NOTICE 2191

MUNICIPAL NOTICE 893 OF 2005

ROODEPOORT TOWPLANNING SCHEME, 1987: AMENDMENT SCHEME 05-2720

The City of Johannesburg, (former Western Metropolitan Local Council), hereby declares that it has approved an amendment scheme, being an amendment of the Roodepoort Town Planning Scheme, 1987, comprising the same land as included in the township of Wilgeheuwel Extension 34, in terms of the provisions of Section 125 of the Town Planning and Townships Ordinance, 1986 (Ordinance 15 of 1986).

Map 3 and scheme clauses of the amendment scheme are filed with the Deputy Director-General, Gauteng Provincial Government: Department Housing and Local Government, Marshalltown and the Assistant Director: Development Planning, Transportation and Environment, Johannesburg, Room 8100, 8th Floor, A-Block, Metropolitan Centre, Braamfontein and are open for inspection at all reasonable times.

The date this scheme will come into operation is 9 September 2005.

This amendment is known as the Roodepoort Amendment Scheme 05-2720.

A NAIR: EXECUTIVE DIRECTOR: DEVELOPMENT PLANNING, TRANSPORTATION AND ENVIRONMENT, CITY OF JOHANNESBURG

PLAASLIKE BESTUURSKENNISGEWING 2191

MUNISIPALE KENNISGEWING 893 VAN 2005

ROODEPOORT DORPSBEPLANNINGSKEMA, 1987: WYSIGINGSKEMA 05-2720

Johannesburg Stad, (vroëer Westelike Metropolitaanse Plaalike Raad), verklaar hierby ingevolge die bepalings van Artikel 125 van die Ordonnansie op Dorpsbeplanning en Dorpe, 1986 (Ordonnansie 15 van 1986) dat hy 'n wysigingskema synde 'n wysiging van die Roodepoort Dorpsbeplanningskema, 1987, wat uit die selfde grond as die dorp Wilgeheuwel Uitbreiding 34 bestaan, goedgekeur het.

Kaart 3 en skemaklousules van die wysigingskema word in bewaring gehou deur die Adjunk-Direkteur Generaal, Departement Behuising en Plaaslike Regering, Marshalltown en is by die Assistent Direkteur: Ontwikkelingsbeplanning, Vervoer en Omgewing, Johannesburg, Kamer 8100, 8 ste Verdieping, A-Blok, Metropolitaanse Sentrum, Braamfontein beskikbaar vir inspeksie te alle redelike tye.

Die datum van die inwerkingtreding van die skema is 9 September 2005.

Hierdie wysiging staan bekend as die Roodepoort Wysigingskema 05-2720.

A NAIR: UITVOERENDE DIREKTEUR: ONTWIKKELINGS BEPLANNING, VERVOER EN OMGEWING, JOHANNESBURG STAD

PLAASLIKE BESTUURSKENNISGEWING 2192
MUNISIPALE KENNISGEWING 892 VAN 2005
JOHANNESBURG STAD, METROPOLITAANSE MUNISIPALITEIT
(GEWESE WESTELIKE METROPOLITAANSE PLAASLIKE RAAD)
VERKLARING TOT 'N GOEDGEKEURDE DORP

Ingevolge Artikel 103 van die Ordonnansie op Dorpsbeplanning en Dorpe, 1986 (Ordonnansie 15 van 1986), verklaar die Johannesburg Stad, (vroëer Westelike Metropolitaanse Plaaslike Raad) hierby Wilgeheuwel Uitbreiding 35 tot 'n goedgekeurde dorp onderworpe aan die voorwaardes uiteengesit in die bygaande bylae.

BYLAE

STAAT VAN VOORWAARDES WAAROP DIE AANSOEK GEDOEN DEUR PORTION 61 WILGESPRUIT INVESTMENTS CC NO CK 93/11720/23 (HIERNA DIE AANSOEKDOENER GENOEM) INGEVOLGE DIE BEPALINGS VAN ARTIKEL 98(1) VAN DIE ORDONNANSIE OP DORPSBEPLANNING EN DORPE, 1986 (ORDONNANSIE 15 VAN 1986), OM TOESTEMMING OM 'N DORP TE STIG OP GEDEELTE 598 VAN DIE PLAAS WILGESPRUIT NO 190, REGISTRASIE AFDELING I.Q., PROVINSIE VAN GAUTENG, TOEGESTAAN IS.

1. Stigtingsvoorwaardes

1.1 Naam

Die naam van die dorp is Wilgeheuwel Uitbreiding 35.

1.2 Ontwerp

Die dorp bestaan uit erwe en strate soos aangedui op Algemene Plan L.G. No. 10066/2004.

1.3 Ingenieursdienste

1.3.1 Die dorpseienaar is verantwoordelik vir die installering en voorsiening van ingenieursdienste insluitende strate en stormwaterdreinerings en 'n bydrae vir eksterne riooldienste; en

1.3.2 die plaaslike bestuur is verantwoordelik vir die installering en voorsiening van eksterne ingenieursdienste.

Die dorpseienaar sal, wanneer hy van voorneme is om die dorp van ingenieurs- en noodsaaklike dienste te voorsien:

1.3.2 elke ingenieursdiens wat vir die dorp voorsien moet word, ingevolge artikel 116 van die Ordonnansie op Dorpsbeplanning en Dorpe, 1986 (Ordonnansie 15 van 1986) by ooreenkoms met die plaaslike bestuur klassifiseer as interne en eksterne ingenieursdienste; en

1.3.3 alle interne ingenieursdienste en noodsaaklike dienste installeer en voorsien tot bevrediging van die plaaslike bestuur en vir hierdie doel moet die verslae, planne en spesifikasies soos vereis deur die plaaslike owerheid ingedien word.

1.4 Begiffiging

Die dorpseienaar moet kragtens die bepalings van artikel 98(2) van die Ordonnansie op

Dorpsbeplanning en Dorpe, 1986 aan die plaaslike bestuur as begiftiging 'n globale bedrag vir parke (publieke oop ruimte) betaal. Hierdie bydra is betaalbaar soos bepaal deur die plaaslike bestuur, in terme van artikel 82 van die genoemde Ordonnansie.

1.5 **Beskikking oor bestaande titel voorwaardes**

Alle erwe moet onderworpe gemaak word aan bestaande voorwaardes en serwitute, as daar is, met inbegrip van die regte op minerale, maar uitgesonderd:

1.5.1 Die volgende voorwaarde wat nie aan die erwe in die dorp oorgedra moet word nie:

Titel Akte T 62039/93 voorwaarde:

"B. Die voormalige Resterende Gedeelte van Gedeelte D van die Suid-Oostelike Gedeelte van die plaas, groot as sodanig 392,6595 Hektaar, waarvan die eiendom hiermee getranspoteer 'n deel uitmaak, is geregtig tot 'n serwituut van pyplyn oorgedeelte 225 ('n Gedeelte van gedeelte D van die Suid -Oostelike Gedeelte) van gesegde plaas, getranspoteer onder Transportakte Nr. 27403/1951, soos aangetoon en afgebeeld deur die lyn a b c op die Kaart Nr. A 488/51 van voormelde Gedeelte 225."

1.5.2 Die reg van weg serwituut ten gunste van die Algemene Publiek wat geregistreer is in terme van Notariële Akte van Serwituut No. 315/1949S en wat aangedui word deur die letters bBcC op Diagram S.G. A 8898/1948 wat nie die dorp raak nie.

1.6 **Sloping van geboue en structure**

Die dorpsseenaar moet op eie koste alle bestaande geboue en strukture wat binne die boulynreserwes, kant ruimtes en oor gemeenskaplike grense gelee is, laat sloop tot bevrediging van die plaaslike bestuur wanneer die plaaslike bestuur dit vereis.

1.7 **Verwydering van rommel**

Die dorpsseenaar moet op eie koste all rommel binne die dorpsgebied laat verwyder tot bevrediging van die plaaslike bestuur wanneer die plaaslike bestuur dit vereis.

1.8 **Verskuiwing of vervanging van munisipale dienste**

Indien dit as gevolg van die stigting van die dorp nodig word om enige bestaande munisipale dienste te verskuif of te vervang moet die koste daarvan deur die dorpsseenaar gedra word.

2. **TITELVOORWAARDES**

2.1 **Voorwaardes opgelê deur die Plaaslike Bestuur kragtens die bepalings van die Ordonnansie op Dorpsbeplanning en Dorpe, 1986 (Ordonnansie 15 van 1986)**

Alle erwe is onderworpe aan die voorwaardes soos aangedui :

2.1.1 Die erwe is onderworpe aan 'n serwituut 2 meter breed vir riolerings- en ander munisipale doeleindes en ten gunste van die plaaslike bestuur langs enige twee grense, uitgesonderd 'n straatgrens en in die geval van 'n pypsteelerf, 'n addisionele serwituut vir munisipale doeleindes 2 meter breed oor die toegangsgedeelte van die erf, indien en wanneer verlang deur die plaaslike bestuur: Met dien verstande dat die plaaslike bestuur van sodanige serwituut mag afsien.

01040000

- 2.1.2 Geen geboue of ander strukture mag binne die voorgenoemde serwituutgebied opgerig word nie en geen grootwortelbome mag binne die gebied van sodanige serwituut of binne 'n afstand van 2 (two) meter daarvan geplant word nie.
- 2.1.3 Die plaaslike bestuur is geregtig om enige materiaal wat deur hom uitgegrawe word tydens die aanleg, onderhoud of verwydering van sodanige rioolhoofpypleidings en ander werke wat hy volgens goeë dunnke noodsaaklik ag, tydelik te plaas op die grond wat aan die voorgenoemde serwituut grens en voorts is die plaaslike bestuur geregtig tot redelike toegang tot genoemde grond vir die voorgenoemde doel, onderworpe daaraan dat die plaaslike bestuur enige skade vergoed wat gedurende die aanleg, onderhoud of verwyderings van sodanige rioolhoofpypleidings en ander werke veroorsaak word.

LOCAL AUTHORITY NOTICE 2192

MUNICIPAL NOTICE 892 OF 2005

CITY OF JOHANNESBURG, METROPOLITAN MUNICIPALITY

(FORMER WESTERN METROPOLITAN LOCAL COUNCIL)

DECLARATION AS APPROVED TOWNSHIP

In terms of Section 103 of the Town Planning and Townships Ordinance, 1986 (Ordinance 15 of 1986) the City of Johannesburg, (Former Western Metropolitan Local Council) hereby declares Wilgeheuwel Extension 35 Township to be an approved township subject to the conditions set out in the schedule hereto.

ANNEXURE

STATEMENT OF THE CONDITIONS UNDER WHICH THE APPLICATION MADE BY PORTION 61 WILGESPRUIT INVESTMENTS CC NO CK 93/11720/23 (HEREIN AFTER REFERRED TO AS THE APPLICANT/TOWNSHIP OWNER) UNDER THE PROVISIONS OF SECTION 98(1) OF THE TOWN PLANNING AND TOWNSHIPS ORDINANCE, 1986 (ORDINANCE 15 OF 1986) FOR PERMISSION TO ESTABLISH A TOWNSHIP ON PORTION 598 OF THE FARM WILGESPRUIT 190, REGISTRATION DIVISION I.Q., PROVINCE OF GAUTENG HAS BEEN GRANTED.

1 Conditions of establishment

1.1 Name

The name of the township shall be Wilgeheuwel Extension 35.

1.2 Design

The township shall consist of erven and streets as indicated on General Plan S.G.No. 10066/2004.

1.3 Engineering services

1.3.1 The township owner shall be responsible for the installation and provision of engineering services including streets and storm-water drainage and a contribution towards bulk sewerage services; and

1.3.2 the local authority concerned shall be responsible for the installation and provision of external engineering services;

The township owner shall when he intends to provide the township with engineering and essential services:

- 1.3.3 by agreement with the local authority classify every engineering service to be provided for the township in terms of section 116 of the Town Planning and Townships Ordinance, 1986 (Ordinance 15 of 1986) as an internal or external engineering service and in accordance with the guidelines; and
- 1.3.4 install or provide all internal and essential services to the satisfaction of the local authority and for this purpose shall lodge reports, diagrams and specifications as the local authority may require.

1.4 Endowment

The township owner shall in terms of section 98(2) of the Town Planning and Townships Ordinance, 1986 (Ordinance 15 of 1986) read with regulation 43 of the Town planning and Townships Regulations, 1986, pay the local authority a lump sum endowment for the provision of land for park (public open space). Such endowment shall be payable as determined by the local authority, in terms of section 81 of the said Ordinance.

1.5 Disposal of existing conditions of title

All erven shall be made subject to existing conditions and servitudes, if any, including the reservation of rights to minerals, but excluding:

- 1.5.1 the following condition which shall not be passed on to the erven in the township:

Title Deed T 62039/93 condition:

"B. Die voormalige Resterende Gedeelte van Gedeelte D van die Suid-Oostelike Gedeelte van die plaas, groot as sodanig 392,6595 Hektaar, waarvan die eiendom hiermee getranspoteer 'n deel uitmaak, is geregtig tot 'n servituut van pyplyn oorgedeelte 225 ('n Gedeelte van gedeelte D van die Suid -Oostelike Gedeelte) van gesegde plaas, getranspoteer onderTransportakte Nr. 27403/1951, soos aangetoon en afgebeeld deur die lyn a b c op die Kaart Nr. A 488/51 van voormelde Gedeelte 225."

- 1.5.2 the right of way servitude in favour of the General Public registered in terms of Notarial Deed of Servitude No. 315/1949S and indicated by the letters bBcC on Diagram S.G. A 8898/1948 which does not affect the township.

1.6 Demolition of buildings and structures

The township owner shall at his own expense cause all existing buildings and structures situated within the building line reserves, side spaces or over common boundaries to be demolished to the satisfaction of the local authority when required by the local authority to do so.

1.7 Removal of litter

The township owner shall at his own expense cause all litter within the township area to be removed to the satisfaction of the local authority when required by the local authority to do so.

1.8 Removal or replacement of municipal services

If, by reason of the establishment of the township, it should become necessary to remove or replace any existing municipal services, the cost thereof shall be borne by the township owner.

2 Conditions of title**2.1 Conditions imposed by the local authority in terms of the provisions of the Town Planning and Townships Ordinance, 1986 (Ordinance 15 of 1986)**

The erven mentioned hereunder shall be subject to the conditions as indicated:

- 2.1.1 The erven are subject to a servitude, 2 metres wide, in favour of the local authority for sewerage and other municipal purposes, along any two boundaries other than a street boundary and in the case of a panhandle erf, an additional servitude for municipal purposes 2 metres wide across the access portion of the erf, if and when required by the local authority: Provided that the local authority may dispense with any such servitude.
- 2.1.2 No building or other structure shall be erected within the aforesaid servitude area and no large-rooted trees shall be planted within the area of such servitude or within 2 (two) metres thereof.
- 2.1.3 The local authority shall be entitled to deposit temporarily on the land adjoining the aforesaid servitude such material as may be excavated by it during the course of the construction, maintenance or removal of such sewerage mains and other work as it, in its discretion may deem necessary and shall further be entitled to reasonable access to the said land for the aforesaid purpose subject to any damage done during the process of the construction, maintenance or removal of such sewerage mains and other works being made good by the local authority.

LOCAL AUTHORITY NOTICE 2193**MUNICIPAL NOTICE 892 OF 2005****ROODEPOORT TOWPLANNING SCHEME, 1987: AMENDMENT SCHEME 05-2721**

The City of Johannesburg, (former Western Metropolitan Local Council), hereby declares that it has approved an amendment scheme, being an amendment of the Roodepoort Town Planning Scheme, 1987, comprising the same land as included in the township of Wilgeheuwel Extension 35, in terms of the provisions of Section 125 of the Town Planning and Townships Ordinance, 1986 (Ordinance 15 of 1986).

Map 3 and scheme clauses of the amendment scheme are filed with the Deputy Director-General, Gauteng Provincial Government: Department Housing and Local Government, Marshalltown and the Assistant Director: Development Planning, Transportation and Environment, Johannesburg, Room 8100, 8th Floor, A-Block, Metropolitan Centre, Braamfontein and are open for inspection at all reasonable times.

The date this scheme will come into operation is 9 September 2005.

This amendment is known as the Roodepoort Amendment Scheme 05-2721.

A NAIR: EXECUTIVE DIRECTOR: DEVELOPMENT PLANNING, TRANSPORTATION AND ENVIRONMENT, CITY OF JOHANNESBURG

PLAASLIKE BESTUURSKENNISGEWING 2193**MUNISIPALE KENNISGEWING 892 VAN 2005****ROODEPOORT DORPSBEPLANNINGSKEMA, 1987: WYSIGINGSKEMA 05-2721**

Johannesburg Stad, (vroëer Westelike Metropolitaanse Plaalike Raad), verklaar hierby ingevolge die bepalings van Artikel 125 van die Ordonnansie op Dorpsbeplanning en Dorpe, 1986 (Ordonnansie 15 van 1986) dat hy 'n wysigingskema synde 'n wysiging van die Roodepoort Dorpsbeplanningskema, 1987, wat uit die selfde grond as die dorp Wilgeheuwel Uitbreiding 35 bestaan, goedgekeur het.

Kaart 3 en skemaklousules van die wysigingskema word in bewaring gehou deur die Adjunk-Direkteur Generaal, Departement Behuising en Plaaslike Regering, Marshalltown en is by die Assistent Direkteur : Ontwikkelingsbeplanning, Vervoer en Omgewing, Johannesburg, Kamer 8100, 8 ste Verdieping, A-Blok, Metropolitaanse Sentrum, Braamfontein beskikbaar vir inspeksie te alle redelike tye.

Die datum van die inwerkingtreding van die skema is 9 September 2005.

Hierdie wysiging staan bekend as die Roodepoort Wysigingskema 05-2721.

Looking for out of print issues of Government and Provincial Gazettes

We can provide photocopies

Contact

The National Library of South Africa,
Pretoria Campus
PO Box 397
0001 PRETORIA

Physical address

C/o Andries and Vermeulen Streets
Entrance in Andries Street

Contact details

Tel: (012) 321-8931
Fax: (012) 325-5984
E-mail: infodesk@nlsa.ac.za



Sabinet Online Ltd has established itself, for more than a decade, as a leader in facilitating electronic access to gazetted information.

Are you looking for information published in Gazettes such as changes to Acts, Regulations of Acts, Notices, Liquidation & distribution accounts on deceased estates?



Search no more.

Sabinet Online's SA Gazettes provides immediate access to full-text databases of Government and Provincial Gazettes, the Government Gazette Index and Parliamentary Bills. Updated daily.

The SA Gazettes is considered in all industry sectors as the most comprehensive collection of searchable gazette data on the Internet. With SA Gazettes you have access to the electronic full-text of the Government Gazette and all Provincial Gazettes.

- The Government Gazette - from January 1994
- All Provincial Gazettes - from September 1995
- Indexes pertaining to the past week's Government and all Provincial Gazettes.
- Parliamentary Bills - from January 1999

We facilitate access to information
www.sabinet.co.za

Tel: +27 12 643 9500; Fax: +27 12 663 3543; E-mail: info@sabinet.co.za



