



No. 41 (Administrator's), 1977.

## PROCLAMATION

Under the powers vested in me by section 4 of the Local Authorities Roads Ordinance, 1904, read with section 80 of the Republic of South Africa Constitution Act, 1961, I do hereby proclaim the road over Portion 1 (Road) of Erf No. 1546 Actonville Extension No. 3 Township, as described by the letters A B C D E F G H J K L M N O P Q R S T U V W X Y Z A' B' on Diagram S.G. No. A.4473/76, as a public road under the jurisdiction of the Town Council of Benoni.

Given under my Hand at Pretoria, this 23rd day of February, One thousand Nine hundred and Seventy-seven.

S. G. J. VAN NIEKERK,  
Administrator of the Province Transvaal.  
PB. 3-6-6-2-6-6

No. 42 (Administrator's), 1977.

## PROCLAMATION

Whereas power is vested in me by section 2 of the Removal of Restrictions Act, 1967 (Act 84 of 1967) to alter, suspend or remove a restriction or obligation referred to in that section;

Now therefore I do hereby;

(1) in respect of Erf 549 situate in Bryanston Township, district Johannesburg held in terms of Deed of Transfer 37207/1968 remove conditions (e) and (q)(i); and

(2) amend Northern Johannesburg Region Town-planning Scheme, 1958, by the rezoning of Erf 549, Bryanston Township, from "Special Residential" with a density of "One dwelling per erf" to "Special Residential" with a density of "One dwelling per 40 000 sq. ft." and which amendment scheme will be known as Amendment Scheme 885 as indicated on the annexed Map No. 3 and the scheme clauses.

Given under my Hand at Pretoria, this 25th day of February, One thousand Nine hundred and Seventy-seven.

S. G. J. VAN NIEKERK,  
Administrator of the Province Transvaal.  
PB. 4-14-2-207-18

## NORTHERN JOHANNESBURG REGION AMENDMENT SCHEME 885.

The Northern Johannesburg Region Town-planning Scheme, 1958, approved by virtue of Administrator's Proclamation 228, dated 11 November, 1959, is hereby further amended and altered in the manner following:—

The map, as shown on Map 3, Amendment Scheme 885.

No. 41 (Administrateurs-), 1977.

## PROKLAMASIE

Kragtens die bevoegdheede aan my verleen by artikel 4 van die "Local Authorities Roads Ordinance", 1904, gelees met artikel 80 van die Grondwet van die Republiek van Suid-Afrika, 1961, proklameer ek hierby die pad oor Gedeelte 1 (Pad) van Erf No. 1546 Actonville-Uitbreiding No. 3 Dorp, soos aangedui deur die letters A B C D E F G H J K L M N O P Q R S T U V W X Y Z A' B' op Kaart L.G. No. A.4473/76 tot 'n publieke pad onder die regsbevoegdheid van die Stadsraad van Benoni.

Gegee onder my Hand te Pretoria, op hede die 23ste dag van Februarie, Eenduisend Negehonderd Sewe-en-sewentig.

S. G. J. VAN NIEKERK,  
Administrateur van die Provinsie Transvaal.  
PB. 3-6-6-2-6-6

No. 42 (Administrateurs-), 1977.

## PROKLAMASIE

Nademaal bevoegdheid by artikel 2 van die Wet op Opheffing van Beperkings 1967, (Wet 84 van 1967) aan my verleen is om 'n beperking of verpligting in daardie artikel genoem, te wysig, op te skort of op te hef;

So is dit dat ek;

(1) met betrekking tot Erf 549 geleë in dorp Bryanston, distrik Johannesburg gehou kragtens Akte van Transport 37207/1968 voorwaardes (e) en (q)(i) ophef; en

(2) Noordelike Johannesburgstreek-dorpsaanlegskema 1958 wysig deur die hersonering van Erf 549 dorp Bryanston van "Spesiale Woon" met 'n digtheid van "Een woonhuis per erf" tot "Spesiale Woon" met 'n digtheid van "Een woonhuis per 40 000 vk. vt." welke wysigingskema bekend staan as Wysigingskema 885 soos aangedui op die bygaande Kaart No. 3 en die skemaklousules.

Gegee onder my Hand te Pretoria, op hede die 25ste dag van Februarie, Eenduisend Negehonderd Sewe-en-sewentig.

S. G. J. VAN NIEKERK,  
Administrateur van die Provinsie Transvaal.  
PB. 4-14-2-207-18

## NOORDELIKE JOHANNESBURGSTREEK-WYSIGINGSKEMA 885.

Die Noordelike Johannesburgstreek-dorpsaanlegskema, 1958, goedgekeur kragtens Administrateursproklamasie 228, gedateer 11 November 1959, word hiermee soos volg verder gewysig en verander:—

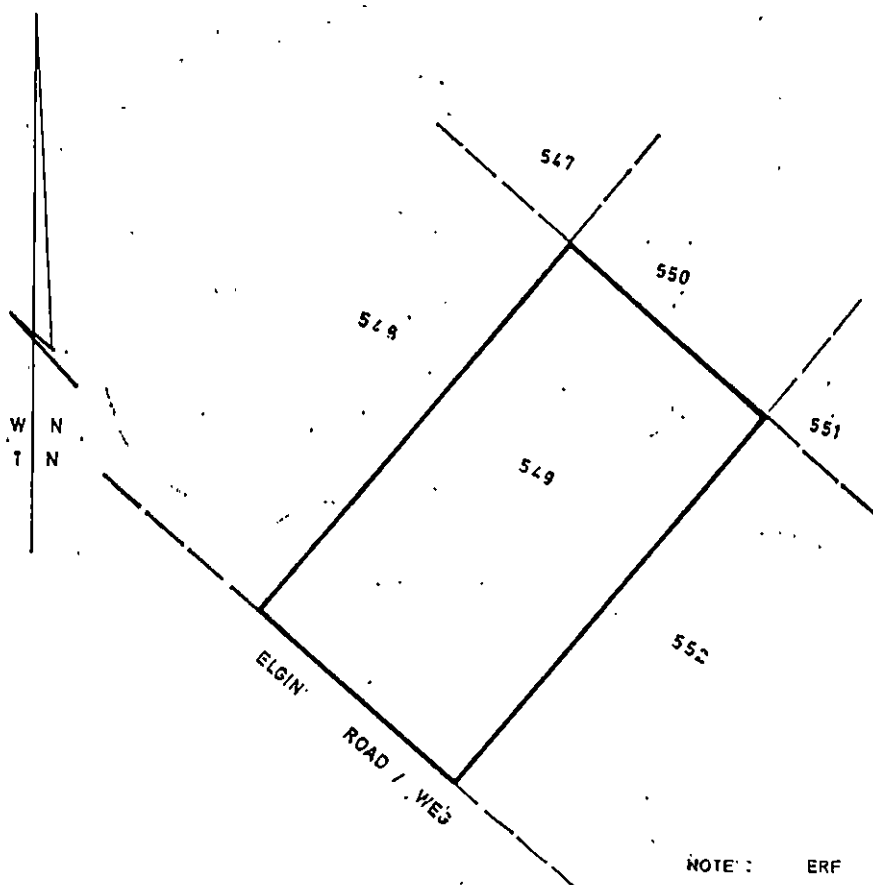
Die kaart, soos aangetoon op Kaart 3, Wysigingskema 885.

NORTHERN JOHANNESBURG REGION AMENDMENT SCHEME  
 NOORDELIKE JOHANNESBURGSTREEK WYSIGINGSKEMA 885

**MAP 3**  
**KAART**

SCALE / SKAAL: 1: 2000

1 VEL / SHEET



NOTE: ERF 549 WASHED GREY  
 NCTA: ERF 549 GRYS GEVERF

ERF 549 BRYANSTON TOWNSHIP  
 DORP

REFERENCE / VERWYSING

USE ZONE / GEBRUIKSTREEK

DENSITY COLOUR  
 DIGTHEIDSKLEUR

SPECIAL RESIDENTIAL  
 SPESIALE WOON

DENSITY ZONE / DIGTHEIDSTREEK

WASHED GREY  
 GRYS GEVERF

1 DWELLING PER 40 000 SQ. FT  
 1 WOONHUIS PER 40 000 VK.VT

**ADMINISTRATOR'S NOTICES**

Administrator's Notice 265 9 March, 1977

**BETHAL MUNICIPALITY: AMENDMENT TO ELECTRICITY BY-LAWS.**

The Administrator hereby, in terms of section 101 of the Local Government Ordinance, 1939, publishes the by-laws set forth hereinafter, which have been approved by him in terms of section 99 of the said Ordinance.

The Electricity By-laws of the Bethal Municipality, adopted by the Council under Administrator's Notice 30, dated 2 January, 1974, as amended, are hereby further amended by the substitution in item 8(5) of the Tariff of Charges under the Schedule for the expression "45%" of the expression "63%".

The provisions in this notice contained shall be deemed to have come into operation on 1 January, 1977.

PB. 2-4-2-36-7

Administrator's Notice 266 9 March, 1977

**CARLETONVILLE MUNICIPALITY: AMENDMENT TO CEMETERY BY-LAWS.**

The Administrator hereby, in terms of section 101 of the Local Government Ordinance, 1939, publishes the by-laws set forth hereinafter, which have been approved by him in terms of section 99 of the said Ordinance.

The Cemetery By-laws of the Carletonville Municipality, published under Administrator's Notice 224, dated 3 April, 1963, as amended, are hereby further amended as follows:

1. By the addition at the end of section 61(1) of the following:

" , except in a position as indicated by the Caretaker".

2. By the substitution for section (1), of section 66 of the following:

"(1) No memorial work with dimensions in excess of the following, shall be erected on any grave:

(a) *General section.*

- (i) Adults: 750 mm x 900 mm.
- (ii) Children: 600 mm x 750 mm.

(b) *All other sections.*

- (i) Adults
  - Single:* 2 286 mm x 838 mm
  - Double:* 2 286 mm x 2 210 mm
  - Triple:* 2 286 mm x 3 581 mm
- (ii) Children:

- Single:* 1 372 mm x 610 mm
- Double:* 1 372 mm x 1 575 mm.

**ADMINISTRATEURSKENNISGEWINGS**

Administrateurskennisgewing 265 9 Maart 1977

**MUNISIPALITEIT BETHAL: WYSIGING VAN ELEKTRISITEITSVERORDENINGE.**

Die Administrateur publiseer hierby ingevolge artikel 101 van die Ordonnansie op Plaaslike Bestuur, 1939, die verordeninge hierna uiteengesit, wat deur hom ingevolge artikel 99 van genoemde Ordonnansie goedgekeur is.

Die Elektrisiteitsverordeninge van die Munisipaliteit Bethal, deur die Raad aangeneem by Administrateurskennisgewing 30 van 2 Januarie 1974, soos gewysig, word hierby verder gewysig deur in item 8(5) van die Tarief van Gelde onder die Bylae die uitdrukking "45%" deur die uitdrukking "63%" te vervang.

Die bepalinge in hierdie kennisgewing vervat, word geag op 1 Januarie 1977 in werking te getree het.

PB. 2-4-2-36-7

Administrateurskennisgewing 266 9 Maart 1977

**MUNISIPALITEIT CARLETONVILLE: WYSIGING VAN BEGRAAFPPLAASVERORDENINGE.**

Die Administrateur publiseer hierby ingevolge artikel 101 van die Ordonnansie op Plaaslike Bestuur, 1939, die verordeninge hierna uiteengesit, wat deur hom ingevolge artikel 99 van genoemde Ordonnansie goedgekeur is.

Die Begraafplaasverordeninge van die Munisipaliteit Carletonville, afgekondig by Administrateurskennisgewing 224 van 3 April 1963, soos gewysig, word hierby verder soos volg gewysig:

1. Deur aan die end van artikel 61(1) die volgende by te voeg:

" , behalwe in 'n posisie soos deur die Opsigter aangedui".

2. Deur subartikel (1) van artikel 66 deur die volgende te vervang:

"(1) Geen gedenkteken met afmetings groter as die volgende mag op 'n graf opgerig word nie:

(a) *Algemene afdeling.*

- (i) Volwassenes: 750 mm x 900 mm.
- (ii) Kinders: 600 mm x 750 mm.

(b) *Alle ander afdelings.*

- (i) Volwassenes:
  - Enkel:* 2 286 mm x 838 mm
  - Dubbel:* 2 286 mm x 2 210 mm
  - Drievoudig:* 2 286 mm x 3 581 mm
- (ii) Kinders:
  - Enkel:* 1 372 mm x 610 mm
  - Dubbel:* 1 372 mm x 1 575 mm

Triple: 1 372 mm x 2 692 mm"

3. By the substitution for item 1 of the Tariff of Charges under Annexure A of the following:

"1. Charges for Single Graves.

(1) General section:

(a) Residents.

(i) Adult: R18.

(ii) Child: R12.

(iii) Still-born child with mother: R18.

(b) Non-residents.

(i) Adult: R33.

(ii) Child: R22.

(iii) Still-born child with mother: R33.

(2) All other sections:

(a) Residents.

(i) Adult: R15.

(ii) Child: R10.

(iii) Still-born child with mother: R15.

(b) Non-residents.

(i) Adult: R30.

(ii) Child: R20.

(iii) Still-born child with mother: R30.

PB. 2-4-2-23-146

Administrator's Notice 267 9 March, 1977

EDENVALE MUNICIPALITY: AMENDMENT TO LIBRARY BY-LAWS.

The Administrator hereby, in terms of section 101 of the Local Government Ordinance, 1939, publishes the by-laws set forth hereinafter, which have been approved by him in terms of section 99 of the said Ordinance.

The Library By-laws of the Edenvale Municipality, adopted by the Council under Administrator's Notice 870, dated 9 November, 1966, as amended, are hereby further amended as follows:

1. By the substitution in sections 1, 2(8) and (9) for the word "organizer", wherever it occurs, of the word "Director".

2. By the substitution in section 6 for the words "not less than three cents" of the words "ten cents" and the deletion of the proviso thereto.

PB. 2-4-2-55-13

Administrator's Notice 268 9 March, 1977

GERMISTON MUNICIPALITY: AMENDMENT TO ELECTRICITY SUPPLY BY-LAWS.

The Administrator hereby, in terms of section 101 of the Local Government Ordinance, 1939, publishes

Drievoudig: 1 372 mm x 2 692 mm"

3. Deur item 1 van die Tarief van Gelde onder Aanhangsel A deur die volgende te vervang:

"1. Gelde vir Enkel Grafte.

(1) Algemene afdeling.

(a) Inwoners.

(i) Volwassene: R18.

(ii) Kind: R12.

(iii) Doodgebore kind en moeder: R18.

(b) Nie-inwoners.

(i) Volwassene: R33.

(ii) Kind: R22.

(iii) Doodgebore kind en moeder: R33.

(2) Alle ander afdelings.

(a) Inwoners.

(i) Volwassene: R15.

(ii) Kind: R10.

(iii) Doodgebore kind en moeder: R15.

(b) Nie-inwoners.

(i) Volwassene: R30.

(ii) Kind: R20.

(iii) Doodgebore kind en moeder: R30.

PB. 2-4-2-23-146

Administrateurskennisgewing 267 9 Maart 1977

MUNISIPALITEIT EDENVALE: WYSIGING VAN BIBLIOTEEKVERORDENINGE.

Die Administrateur publiseer hierby ingevolge artikel 101 van die Ordonnansie op Plaaslike Bestuur, 1939, die verordeninge hierna uiteengesit, wat deur hom ingevolge artikel 99 van genoemde Ordonnansie goedgekeur is.

Die Biblioteekverordeninge van die Munisipaliteit Edenvale, deur die Raad aangeneem by Administrateurskennisgewing 870 van 9 November 1966, soos gewysig, word hierby verder soos volg gewysig:

1. Deur in artikels 1, 2(8) en (9) die woord "organizer", waar dit ook al voorkom, deur die woord "Direkteur" te vervang.

2. Deur in artikel 6 die woorde "minstens drie sent" deur die woorde "tien sent" te vervang en die voorbehoudsbepaling daarby te skrap.

PB. 2-4-2-55-13

Administrateurskennisgewing 268 9 Maart 1977

MUNISIPALITEIT GERMISTON: WYSIGING VAN ELEKTRISITEITSVOORSIENINGSVERORDENINGE.

Die Administrateur publiseer hierby ingevolge artikel 101 van die Ordonnansie op Plaaslike Bestuur,

the by-laws set forth hereinafter, which have been approved by him in terms of section 99 of the said Ordinance.

The Electricity Supply By-laws of the Germiston Municipality, published under Administrator's Notice 25, dated 9 January, 1952, as amended, are hereby further amended by the substitution in item 6A of section A under Schedule 2 for the expression "31%" of the expression "50%".

PB. 2-4-2-36-1

Administrator's Notice 269 9 March, 1977

**HENDRINA MUNICIPALITY: ADOPTION OF STANDARD BUILDING BY-LAWS.**

1. The Administrator hereby, in terms of section 101 of the Local Government Ordinance, 1939, publishes that the Village Council of Hendrina has, in terms of section 96bis(2) of the said Ordinance, adopted without amendment the Standard Building By-laws, published under Administrator's Notice 1993, dated 7 November 1974, as by-laws made by the said Council.

2. The Building By-laws, published under Administrator's Notice 613, dated 16 August, 1950, and made applicable *mutatis mutandis* to the Hendrina Municipality, by Administrator's Notice 951, dated 24 October, 1951, as amended, are hereby revoked.

PB. 2-4-2-19-60

Administrator's Notice 270 9 March, 1977

**CORRECTION NOTICE.**

**KRUGERSDORP MUNICIPALITY: BY-LAWS FOR THE ISSUE OF CERTIFICATES AND FURNISHING OF INFORMATION TO THE PUBLIC.**

Administrator's Notice 29, dated 12 January, 1977, is hereby corrected by the substitution for paragraph (d) of item 11 under the Schedule of the following:

"(d) Microfilm, per copy: R1,50."

PB. 2-4-2-40-18

Administrator's Notice 271 9 March, 1977

**POTCHEFSTROOM MUNICIPALITY: AMENDMENT TO ELECTRICITY BY-LAWS.**

The Administrator hereby, in terms of section 101 of the Local Government Ordinance, 1939, publishes the by-laws set forth hereinafter, which have been approved by him in terms of section 99 of the said Ordinance.

The Electricity By-laws of the Potchefstroom Municipality, adopted by the Council under Administrator's Notice 2017, dated 19 December, 1973, as amended, are hereby further amended by the insertion after item 1(4)(a)(ii) under the heading GENERAL in Part I of the Tariff of Charges under the Schedule of the following:

1939, die verordeninge hierna uiteengesit, wat deur hom ingevolge artikel 99 van genoemde Ordonnansie goedgekeur is.

Die Elektrisiteitsvoorsieningsverordeninge van die Munisipaliteit Germiston, afgekondig by Administrateurskennisgewing 25 van 9 Januarie 1952, soos gewysig, word hierby verder gewysig deur in item 6A van Gedeelte A onder Bylae 2 die uitdrukking "31%" deur die uitdrukking "50%" te vervang.

PB. 2-4-2-36-1

Administrateurskennisgewing 269 9 Maart 1977

**MUNISIPALITEIT HENDRINA: AANNAME VAN STANDAARD BOUVERORDENINGE.**

1. Die Administrateur publiseer hierby ingevolge artikel 101 van die Ordonnansie op Plaaslike Bestuur, 1939, dat die Dorpsraad van Hendrina die Standaard Bouverordeninge, afgekondig by Administrateurskennisgewing 1993 van 7 November 1974, ingevolge artikel 96bis(2) van genoemde Ordonnansie sonder wysiging aangeneem het, as verordeninge wat deur genoemde Raad opgestel is.

2. Die Bouverordeninge, afgekondig by Administrateurskennisgewing 613 van 16 Augustus 1950, en *mutatis mutandis* van toepassing gemaak op die Munisipaliteit Hendrina by Administrateurskennisgewing 951 van 24 Oktober 1951, soos gewysig, word hierby herroep.

PB. 2-4-2-19-60

Administrateurskennisgewing 270 9 Maart 1977

**KENNISGEWING VAN VERBETERING.**

**MUNISIPALITEIT KRUGERSDORP: VERORDENINGE VIR DIE UITREIKING VAN SERTIFIKATE EN VERSKAFFING VAN INLIGTING AAN DIE PUBLIEK.**

Administrateurskennisgewing 29 van 12 Januarie 1977 word hierby verbeter deur paragraaf (d) van item 11 onder die bylae deur die volgende te vervang:

"(d) Mikrofilm, per afdruk: R1,50."

PB. 2-4-2-40-18

Administrateurskennisgewing 271 9 Maart 1977

**MUNISIPALITEIT POTCHEFSTROOM: WYSIGING VAN ELEKTRISITEITSVERORDENINGE.**

Die Administrateur publiseer hierby ingevolge artikel 101 van die Ordonnansie op Plaaslike Bestuur, 1939, die verordeninge hierna uiteengesit, wat deur hom ingevolge artikel 99 van genoemde Ordonnansie goedgekeur is.

Die Elektrisiteitsverordeninge van die Munisipaliteit van Potchefstroom, deur die Raad aangeneem by Administrateurskennisgewing 2017 van 19 Desember 1973, soos gewysig, word hierby verder gewysig deur na item 1(4)(a)(ii) onder die opskrif ALGEMEEN in Deel I van die Tarief van Gelde onder die Bylae die volgende in te voeg:

“(iii) With effect from 1 January, 1977: 168%.”

The provisions in this notice contained shall be deemed to have come into operation on 1 January, 1977.

PB. 2-4-2-36-26

Administrator's Notice 272

9 March, 1977

POTGIETERSRUS MUNICIPALITY: AERODROME BY-LAWS.

The Administrator hereby, in terms of section 101 of the Local Government Ordinance, 1939, publishes the by-laws set forth hereinafter, which have been approved by him in terms of section 99 of the said Ordinance.

*Definitions.*

1. In these by-laws, unless the context otherwise indicates —

“Air Navigation Regulations” means the Air Navigation Regulations, 1963, published under Government Notice R.1779, dated 15 November 1963, as amended from time to time, or any regulations by which the same have been duly replaced;

“aerodrome” means the aerodrome known as the Rudolph Hiemstra Aerodrome;

“Council” means the Town Council of Potgietersrus and includes the management committee of that Council or any officer employed by the Council, acting by virtue of any power vested in the Council in connection with these by-laws and delegated to him in terms of section 58 of the Local Government (Administration and Elections) Ordinance, 1960 (Ordinance 40 of 1960);

“landing field” means the area comprising the runways and other prepared ways for the passage of aircraft on the ground, aprons and all the land surrounding that area enclosed by a fence;

“Manager” means the person for the time being holding office under the Council as Head of the Civil Department and includes such other person as may be duly authorized by the Council to act on his behalf;

“maximum permissible mass” in relation to an aircraft means its mass as authorized by its certificate of airworthiness;

“public enclosures” means demarcated areas within the aerodrome set aside by the Council from time to time for use by members of the public other than persons flying in aircraft, and for the parking of vehicles;

“runway” means a defined rectangular area prepared or constructed for the landing and take-off run of aircraft along its length;

“taxiway” means a defined path on the aerodrome constructed for the use of taxi-ing aircraft.

*Aviation Act and Regulations.*

2. These by-laws shall be read with, and the application thereof shall be subject to the Aviation Act, 1962 (Act 74 of 1962), as amended, and any regulations made

“(iii) Met ingang van 1 Januarie 1977: 168%.”

Die bepalinge in hierdie kennisgewing vervat, word geag op 1 Januarie 1977 in werking te getree het.

PB. 2-4-2-36-26

Administrateurskennisgewing 272

9 Maart 1977

MUNISIPALITEIT POTGIETERSRUS: Vlieg-VELDVERORDENINGE.

Die Administrateur publiseer hierby ingevolge artikel 101 van die Ordonnansie op Plaaslike Bestuur, 1939, die verordeninge hierna uiteengesit, wat deur hom ingevolge artikel 99 van genoemde Ordonnansie goedgekeur is.

*Woordomskrywing.*

1. In hierdie verordeninge, tensy dit uit die samehang anders blyk, beteken —

“aanloopbaan” ’n bepaalde reghoekige gebied wat aangê of gebou is vir die land en opstyg van lugvaartuie al langs die lengte daarvan;

“Bestuurder” die persoon wat op daardie tydstip in die Raad se diens die amp beklee van Hoof van die Siviele Afdeling en behels ook iemand anders wat behoorlik deur die Raad gemagtig is om namens hom op te tree;

“geoorloofde maksimum massa” met betrekking tot ’n lugvaartuig, dié massa daarvan wat deur sy lugwaardigheidsertifikaat gemagtig word;

“landingsveld” die gebied wat beslaan word deur die aanloopbane en ander aangelegde bane vir lugvaartuie terwyl hulle op die grond ry, die landingsblaaie en al die grond wat rondom dié gebied lê en omhein is;

“Lugvaartregulasies” die Lugvaartregulasies, 1963, wat afgekondig is by Goewermentskennisgewing R.1779 van 15 November 1963, soos van tyd tot tyd gewysig, of enige regulasies waardeur dit behoorlik vervang is;

“openbare omheinde plekke” dié gedeeltes van die vliegveld wat die Raad van tyd tot tyd afsonder vir gebruik deur dié lede van die publiek wat nie in lugvaartuie vlieg nie, en as parkeerplek vir voertuie;

“Raad” die Stadsraad van Potgietersrus en omvat die bestuurskomitee van daardie Raad of enige beampete deur die Raad in diens geneem, handelende uit hoofde van enige bevoegdheid wat in verband met hierdie verordeninge aan die Raad verleen is en wat ingevolge artikel 58 van die Ordonnansie op Plaaslike Bestuur (Administrasie en Verkiegings), 1960 (Ordonnansie 40 van 1960), aan hom gedelegeer is;

“rybaan” ’n bepaalde pad op die vliegveld wat gebou is vir lugvaartuie wat op die grond ry;

“vliegveld” die vliegveld wat bekend staan as die Rudolph Hiemstra Lughawe.

*Die Lugvaartwet en die Lugvaartregulasies.*

2. Hierdie verordeninge moet gelees word saam met, en die toepassing daarvan is onderworpe aan, die Lugvaartwet, 1962 (Wet 74 van 1962), soos gewysig, en

thereunder, and nothing in the said by-laws shall be taken as purporting to contradict or derogate from the control of the aerodrome in accordance with the said Act and regulations.

*Aerodrome Hours.*

3. The aerodrome shall be open daily for use during such hours as from time to time determined by the Council.

*Arrivals and Departure of Aircraft.*

4.(1) Immediately on landing at and before taking off from the aerodrome the pilot of the aircraft concerned shall report to the Manager and furnish him with all information reasonably required by him and shall, if requested to do so, complete an arrival form or a departure form, as the case may be.

(2) The pilot and every other person for the time being in charge or control of an aircraft shall ensure that adequate precautions have been taken to keep unauthorized persons at a safe distance from an aircraft before any of its engines is started and while any engine is running.

(3) In the absence of any arrangement to the contrary made with the Manager, in writing, all charges due in respect of an aircraft in terms of the tariff of charges set out in the Schedule hereto, shall be paid by or on behalf of its operator before it departs from the aerodrome.

*Access to Landing Field.*

5. No person may enter or be on the landing field except the following:

- (a) Pilots and crew of aircraft based at or using the aerodrome in the course of their duties connected with the aircraft.
- (b) Technical, mechanical and servicing personnel going to or from aircraft in pursuance of their official duties connected therewith.
- (c) Pupil pilots going to or from aircraft for purposes of instruction or practice.
- (d) Members of the aerodrome's ground staff on duty, and other aerodrome officials authorized by the Manager.
- (e) Aircraft passengers as long as they are passing directly between their aircraft and the public enclosures, or otherwise moving under the directions of the Manager or his staff.
- (f) Any person not previously specified in this section having express authority from the Manager to enter the landing field.

*Regulation or Prohibition of Vehicular Traffic and Pedestrians.*

6.(1) Motor cars and other vehicles shall, in the absence of any special direction given by the Manager, only be parked in areas designated for that purpose by notices or as directed by the Manager or his nominee: Provided that this subsection shall not apply to any

die regulasies wat daarkragtens uitgevaardig is, en geen bepaling van hierdie verordeninge moet so vertolk word dat dit strydig is met, of afbreuk doen aan, die beheer van die vliegveld ooreenkomstig die bepalings van genoemde Wet en regulasies nie.

*Vliegveldtye.*

3. Die vliegveld is daaglik oop vir gebruik gedurende sodanige ure soos van tyd tot tyd deur die Raad bepaal.

*Die Aankoms en Vertrek van Lugvaartuie.*

4.(1) Elke vlieënier moet hom net nadat hy op die vliegveld geland het en voordat hy daarvandaan opstyg, by die Bestuurder aanmeld en aan hom alle inligting wat hy redelikerwys nodig het, verstrek en die vlieënier moet 'n aankoms- of vertrekform, al na die geval, insul indien dit van hom verlang word.

(2) Die vlieënier en elke ander persoon wat asdan in beheer van 'n lugvaartuig is, moet sorg dat daar afdoende voorsorgmaatreëls getref is om ongemagtigde persone op 'n veilige afstand van die lugvaartuig te hou voordat die motore aan die gang gesit word en onderwyl enige motor loop.

(3) Tensy daar skriftelik anders met die Bestuurder gereël is, moet alle gelde wat ingevolge die tarief van gelde in die Bylae hierby uiteengesit ten opsigte van 'n lugvaartuig verskuldig is, deur of namens die ekspluitant daarvan betaal word voordat so 'n lugvaartuig van die vliegveld af vertrek.

*Toegang tot die Landingsveld.*

5. Slegs die volgende persone kan die landingsveld betree of daarop wees:

- (a) Die vlieëniers en bemannings van lugvaartuie wat op die vliegveld in basis is, of wat die vliegveld gebruik in die uitvoering van hulle pligte wat met die lugvaartuig in verband staan.
- (b) Tegniese, werktuigkundige en versieningspersoneel wat by die uitvoering van hul ampspligte in dié verband, op pad na of van lugvaartuie is.
- (c) Leerling-vlieëniers wat vir die doel van onderrig of oefening op pad is na of van lugvaartuie.
- (d) Diensdoenende lede van die vliegveld se grondpersoneel en ander vliegveldbeamptes wat die Bestuurder daartoe gemagtig het.
- (e) Lugvaartpassasiers, slegs terwyl hulle regstreeks van hulle lugvaartuig na die openbare omheinde plekke, of omgekeerd, op pad is, of andersins in opdrag van die Bestuurder of sy personeel beweeg.
- (f) Iemand wat nog nie in hierdie artikel genoem is nie, en aan wie die Bestuurder uitdruklik magtiging verleen het om die landingsveld te betree.

*Reëling van of Verbod op Voertuigverkeer en Voetgangers.*

6.(1) Motorkarre en ander voertuie moet, tensy die Bestuurder 'n spesiale opdrag in dié verband gegee het, slegs op plekke wat deur middel van kennisgewings vir dié doel aangedui is, of op 'n wyse wat die Bestuurder of sy benoemde voorgeskryf het; geparkeer word: Met dien verstande dat hierdie subartikel nie van toepassing is nie op 'n beampte van die Raad wat

officer of the Council employed at the aerodrome while acting in the course of his official duties.

(2) The Manager may at any time without previous notice, and either permanently or for such period as he may determine, prohibit or restrict in such manner as he may deem necessary the admission of persons or vehicles to the aerodrome or any particular part thereof.

(3) The Manager may, if it is deemed necessary for the proper control of the aerodrome, direct the person in lawful charge of a vehicle which is parked on the aerodrome to move the vehicle —

(a) to another place on the aerodrome indicated by the Manager; or

(b) from the aerodrome;

and if such person refuses or fails or is not present to comply forthwith with such direction, the Manager may have that vehicle moved to such other place or from the aerodrome and any such action by the Manager shall not exempt such person from prosecution in respect of such refusal or failure.

(4) Motor vehicles may not be driven on the taxiways or runways without special permission from the Manager.

(5) Pedestrians and persons in vehicles at the aerodrome shall be subject to the supervision of the Manager and shall obey such directions with regard to their movements as he shall consider necessary to give in the interests of safety or the good management of the aerodrome.

(6) No person under the age of fourteen years, not being an authorized passenger in an aircraft, shall enter the aerodrome unless accompanied by and under the supervision of an adult person.

(7) The Manager shall have the right to remove from the aerodrome any such unaccompanied child under the age of fourteen years, not being an authorized passenger in an aircraft, and to require the removal therefrom by the adult in charge of him, of any such child whose conduct is, in the opinion of the Manager, prejudicial to the amenities and proper management of the aerodrome.

#### *General Conduct of Persons.*

7.(1) It shall be a contravention of these by-laws to do any of the following acts within or on the boundary of the aerodrome:

(a) To place or affix any placard or notice without the written prior consent of the Manager.

(b) To climb any tree, building or other structure.

(c) To uproot or injure any tree or plant or pick any flower.

(d) To light or in any other manner cause a fire, or smoke or bring an open flame into —

(i) any place where such act is prohibited by a notice displayed on the direction or with the permission of the Manager; or

op die vliegveld werksaam is en met die uitvoering van sy amppligte besig is.

(2) Die Bestuurder kan te eniger tyd, sonder om vooraf daarvan kennis te gee, of permanent, of vir 'n tydperk wat hy mag bepaal, die toelating van mense of voertuie tot die vliegveld of tot enige bepaalde gedeelte daarvan, verbied of beperk op 'n wyse wat hy noodsaaklik ag.

(3) Die bestuurder kan, as hy dit noodsaaklik ag vir die behoorlike beheer van die vliegveld, die persoon wat wettig in beheer van die op die vliegveld geparkeerde voertuig is, aansê om die voertuig —

(a) te verskuif na 'n ander plek op die vliegveld wat die Bestuurder aanwys; of

(b) van die vliegveld af te verwyder;

as so iemand weier of nalaat of nie daar is nie om onmiddellik uitvoering aan die Bestuurder se opdrag te gee, kan laasgenoemde so 'n voertuig na die ander aangewese plek toe of van die vliegveld af laat verwyder, en so 'n optrede van die kant van die Bestuurder vrywaar die betrokke geensins van vervolging ten opsigte van die weiering of versuim nie.

(4) Sonder die Bestuurder se uitdruklike verlof, mag niemand met enige motorvoertuig op die aanloop of die rybane van die vliegveld ry nie.

(5) Voetgangers en bestuurders en insittendes van voertuie op die vliegveld staan onder die beheer van die Bestuurder, en moet alle opdragte uitvoer ten opsigte van hulle bewegings wat hy veiligheidshalwe of ter wille van die goeie bestuur van die vliegveld noodsaaklik ag en uitreik.

(6) Niemand wat jonger as veertien jaar is en wat nie 'n gemagtigde passasier van 'n lugvaartuig is nie, mag die vliegveld betree nie, tensy hy deur 'n volwasse vergesel word of onder so iemand se toesig staan.

(7) Die Bestuurder kan so 'n kind wat nie aldus vergesel word nie, wat jonger as veertien jaar is, en nie 'n gemagtigde passasier op 'n lugvaartuig is nie, van die vliegveld af verwyder, en kan die volwasse verantwoordelik vir so 'n kind wie se gedrag, na die mening van die Bestuurder, nadelig vir die geriewe en die behoorlike bestuur van die vliegveld is, gelas om so 'n kind van die vliegveld af te verwyder.

#### *Algemene Gedrag van Mense.*

7.(1) Iemand begaan 'n misdryf as hy binne of op die grense van die vliegveld —

(a) 'n plakkaat of kennisgewing plaas of aanbring sonder om vooraf die skriftelike toestemming van die Bestuurder daartoe te verkry;

(b) in 'n boom of teen enige gebou of ander bouwerk opklim;

(c) 'n boom of plant uittrek, uithaal of beskadig, of 'n blom pluk;

(d) 'n vuur aansteek, of op enige ander wyse vuur of rook laat ontstaan en 'n oop vlam in aanraking bring met —

(i) enige plek waar so 'n optrede verbode is by kennisgewing wat in opdrag of met die verlof van die Bestuurder aldaar aangebring is; of



- (ii) any place within 15 m of an aircraft or of any vehicle used for the supply of fuel to an aircraft or a store or dump of liquid fuel or explosives.
- (e) To tamper or interfere with any fire-hose reel, hydrant or any other item of equipment provided solely for fire-fighting purposes, or in the event of a fire, to interfere with or take part in any rescue or fire-fighting operation, unless he shall have been asked to do so by the officer in charge of such operation.
- (f) To discharge any fire-arm or airgun or set off any firework, to use a catapult or to throw any stone or other object.
- (g) To affix or distribute any pamphlet, book, handbill or other printed matter or other article without the written consent of the Manager previously obtained.
- (h) For any man or woman, to enter any public convenience marked as being reserved for persons of the opposite sex.
- (i) For any person to enter any building or place in disregard of a notice prohibiting such entry.
- (j) To play any musical instrument, operate any sound reproducing device, sing or make any speech without the written consent of the Manager previously obtained.
- (k) To cause any obstruction, disturbance or nuisance or commit any act causing annoyance to other persons using the aerodrome or lawfully present thereat.
- (l) To enter or leave the aerodrome or any part thereof except by means of the entrances or exits marked as being provided for that purpose.
- (m) To bring into, or to allow any animal to enter the aerodrome, unless it is kept on a lead or otherwise kept under control.
- (n) To hinder, obstruct or in any other way interfere with any employee of the Council in the execution of his duties, or any other person in the execution of any duty connected with aircraft.
- (o) To fail to close any gate in any fence enclosing the landing field immediately after passing through it.

(2) The Manager shall have the right —

- (a) to impound any animal found within the aerodrome in terms of the Regulations for the Administration of Pounds in Local Authority Areas, published under Administrator's Notice 2, dated 2 January 1929, or to cause such animal, if injured or diseased, to be removed or destroyed;
- (b) to cause any animal, not falling within the terms of the aforesaid Regulations, which may be found within the aerodrome, to be removed or destroyed, as the case may be.

*General Control of Aircraft and Pilots.*

8.(1) The owners and pilots of aircraft making use of the aerodrome shall be jointly and severally responsible for any damage resulting to the aerodrome or any building, installation, structure, appliance or other property therein from —

- (ii) enige plek, binne 15 m van 'n lugvaartuig of van enige voertuig af wat gebruik word vir die lewering van brandstof aan 'n vliegtuig, of 'n voorraad- of opslagplek van vloeibare brandstof, of ontploffingsmiddels;
- (e) hom bemoei of peuter met enige brandslangtol, brandkraan of enige ander stuk uitrusting wat uitsluitlik vir brandbestryding daar aangebring is, of, in die geval van 'n brand, hom bemoei met of deelneem aan enige reddings- of brandbluswerk, tensy die verantwoordelike beampte sy hulp aldus ingeroep het;
- (f) 'n vuurwapen of windbuks aftrek, of vuurwerk laat afgaan, met 'n rek skiet, met 'n slingervel of klippe of ander voorwerpe gooi;
- (g) enige pamflet, boek, strooibiljet of ander drukwerk of enige artikel aanplak, plaas of versprei, sonder om eers die skriftelike toestemming van die Bestuurder daartoe te verkry;
- (h) 'n openbare toiletgebou waarop aangedui word dat dit nie vir sy of haar geslag afgesonder is nie, binnegaan;
- (i) 'n gebou of plek binnegaan strydig met 'n kennisgewing wat dit belet;
- (j) 'n musiekinstrument speel, 'n geluidweergeetoestel gebruik, sing of 'n toespraak hou sonder om eers die skriftelike toestemming van die Bestuurder daartoe te verkry;
- (k) 'n belemmering, stoornis of oorlas veroorsaak, of enigiets doen wat tot ergernis van die ander mense wat die vliegveld gebruik of wat wettig daarop is, strek;
- (l) die vliegveld of enige gedeelte daarvan op 'n ander wyse as deur middel van enigeen van die in- of uitgange wat kennelik vir die doel verskaf is, binnekom of verlaat;
- (m) 'n dier inbring of laat inkom, tensy dit aan 'n tou of riem vasgehou, of op 'n ander wyse onder beheer gehou word;
- (n) 'n werknemer van die Raad in die uitvoering van sy pligte, of iemand in die uitvoering van sy pligte, wat met lugvaartuie in verband staan, hinder, belemmer of hom op enige wyse met so 'n werknemer of persoon bemoei;
- (o) versuim om 'n hek in 'n heining om die landingsveld toe te maak sodra hy daardeur gegaan het.

(2) Die Bestuurder het die reg om —

- (a) enige dier wat binne die vliegveld gevind word, ingevolge die Regulasies vir die Beheer van Skutte in Plaaslike Otoriteit Gebiede, afgekondig by Administrateurskennisgewing 2 van 2 Januarie 1929, te skut of so 'n dier, indien dit beseer of siek is, te laat verwyder of afmaak;
- (b) enige dier wat nie binne die bepalinge van voornoemde Regulasies val nie, en wat binne die vliegveld gevind word, te laat verwyder of afmaak, al na die geval.

*Algemene Beheer oor Lugvaartuie en Vlieëniers.*

8.(1) Die eienaars en vlieëniers van lugvaartuie wat van die vliegveld gebruik maak, is gesamentlik en afsonderlik aanspreeklik vir enige skade wat aan die vliegveld of enige gebou, installasie, struktuur, toestel of ander eiendom daarop, aangerig word deurdat —

(a) the failure of a pilot or of any member of the crew of the aircraft to comply with these by-laws or the Air Navigation Regulations; or

(b) the commission by any such person of any act of negligence.

(2) The Manager shall be entitled to move any aircraft, vehicle or article or to do any other thing necessary to enforce compliance with these by-laws and the Air Navigation Regulations, and neither the Manager nor the Council shall be held liable for the consequences of any action properly taken by him in pursuance of the provisions of this section.

(3) Aircraft shall be parked in accordance with directions given by the Manager.

(4) The person concerned in or responsible for the parking of an aircraft shall ensure that the aircraft is firmly secured to the ground when left unattended or during weather likely to cause the aircraft to move.

(5) Neither the Council nor its servants shall be liable for any theft from or damage to an aircraft occurring while it is at the aerodrome and particularly not for any damage occurring to such aircraft while being moved in or out of hangars, parked or moved from one position to another on the aerodrome.

(6) No aircraft shall be left unattended within the landing area.

(7) No engine of an aircraft shall be started, unless there is a pilot or a competent engineer in the cockpit.

(8) No engine shall be run if the aircraft is in such a position that the resulting airstream blows into or against any building, aircraft or person and unless effective and properly constructed chocks are placed in front of its wheels, whether or not they are fitted with brakes.

(9) No chock, drum, loading step, trestle or other equipment or object capable of causing an obstruction shall be left on the landing field except when its presence there is actually and immediately necessary.

(10) Save in an emergency no application for the use of night landing facilities shall be granted, unless received by the Manager or his authorized representative during office hours.

(11) The Manager or his representative may stop an aircraft, pilot or passenger from leaving the aerodrome on instructions from —

(a) the Department of Transport (Civil Aviation);

(b) the Department of Immigration;

(c) the Department of Customs and Excise; or

(d) the South African Police.

#### *Removal of Damaged or Disabled Aircraft.*

9.(1) The operator of any damaged or disabled aircraft shall, if directed to do so by the Manager, move such aircraft or any part thereof or any cargo or thing carried therein to another place on the aerodrome indicated by the Manager, or from the aerodrome.

(a) 'n vlieënier of 'n lid van die bemanning van die lugvaartuig versuim het om aan die bepalinge van hierdie verordeninge of van die Lugvaartregulasies te voldoen; of

(b) so iemand hom aan nalatigheid van enige aard skuldig gemaak het.

(2) Die Bestuurder het die reg om enige lugvaartuig, voertuig of artikel te verskuif, of om enigiets anders te doen wat nodig is om te kan sorg dat daar aan hierdie verordeninge en die Lugvaartregulasies voldoen word, en nóg die Bestuurder, nóg die Raad is aanspreeklik vir die gevolge van enige stap wat hy behoortlik kragtens die bepalinge van hierdie artikel doen.

(3) Lugvaartuie moet ooreenkomstig die opdragte van die Bestuurder geparkeer word.

(4) Elke betrokke wat te doen het met, of verantwoordelik is vir die parkering van 'n lugvaartuig, moet sorg dat die lugvaartuig behoortlik aan die grond bevestig is wanneer dit onbewaak of in weer wat die lugvaartuig kan laat beweeg, gelaat word.

(5) Nóg die Raad nóg sy dienaars is aanspreeklik vir enige diefstal uit, of beskadiging van, 'n lugvaartuig terwyl dit op die vliegveld is, en hulle is in die besonder nie aanspreeklik vir enige skade wat aan so 'n lugvaartuig berokken word terwyl dit in of uit die loods gestoot, geparkeer of van een plek na 'n ander op die vliegveld verskuif word nie.

(6) Geen lugvaartuig mag onbewaak op die landingsveld gelaat word nie.

(7) Geen lugvaartuigmotor mag aan die gang gesit word nie, tensy daar 'n vlieënier of bevoegde ingenieur in die stuurkajuit is.

(8) Geen lugvaartuigmotor mag loop indien die lugvaartuig so staan dat die lugstroom van die motor(e) in, of teen 'n gebou, lugvaartuig of persoon geblaas word nie en tensy daar toereikende en behoortlike wielblokke voor sy wiele geplaas is, ongeag daarvan of die wiele remme aan het of nie.

(9) Geen wielblok, konkka, laaitrap, bok of ander uitrusting of voorwerp wat 'n belemmering kan veroorsaak, mag wanneer dit nie werklik en onmiddellik nodig is nie, op die landingsveld gelaat word nie.

(10) Behalwe in 'n geval van nood, word geen aansoek om die gebruik van naglandgeriewe toegestaan nie, tensy die Bestuurder of sy gemagtigde verteenwoordiger dié aansoek gedurende kantoorure ontvang het.

(11) Die Bestuurder of sy verteenwoordiger kan 'n lugvaartuig, vlieënier of lugpassasier belet om die vliegveld te verlaat in opdrag van —

(a) die Departement van Vervoer (Burgerlugvaart);

(b) die Departement van Immigrasie;

(c) die Departement van Doeane en Aksyns; of

(d) die Suid-Afrikaanse Polisie.

#### *Verwydering van Beskadigde of Defekte Lugvaartuie.*

9.(1) Die ekspluitant van 'n beskadigde of defekte lugvaartuig moet, as die Bestuurder hom gelas om sulks te doen, so 'n lugvaartuig of enige deel daarvan of enige vrag of ding wat daarin of daarop gelaai is, na 'n ander plek op die vliegveld wat die Bestuurder aanwys, of heeltemal van die vliegveld af verwyder of verskuif.

(2) If the operator of a damaged or disabled aircraft refuses or fails or is not present to comply forthwith with any direction given by the Manager in terms of subsection (1), the Manager may take all steps necessary to ensure that such direction is complied with as expeditiously and safely as possible and may recover from the operator of that aircraft the cost incurred in ensuring compliance with such direction and any such action by the Manager shall not exempt such operator from prosecution in respect of such refusal or failure.

*Handling and Storage of Toxic Substances.*

10. The Manager may impose conditions regarding the handling and storage of toxic substances in order to safeguard persons on the aerodrome and he may from time to time vary or add to any conditions so imposed.

*Supply of Fuel to Aircraft.*

11. The Manager may impose conditions for the supply of fuel to any aircraft subject to such conditions as he may consider necessary to impose in order to safeguard persons or property on the aerodrome and he may from time to time vary or add to any conditions so imposed or withdraw his approval.

*Persons or Cargo Carried in Aircraft Arriving from Outside the Republic.*

12. No person shall be disembarked or cargo unloaded from an aircraft arriving on the aerodrome from any point outside the Republic of South Africa until permission for such disembarkation or unloading has been granted by the Customs, Civil Aviation, South African Police, Immigration or Health Authorities, or, if necessary, by all these authorities.

*Boarding or Tampering with Aircraft.*

13. Except with the permission of the person in lawful charge of an aircraft, no person shall on the aerodrome —

- (a) board such aircraft; or
- (b) tamper or interfere in any way whatsoever with such aircraft or anything used in connection therewith.

*Use of Hangars.*

14. The hangars, buildings and other facilities on the aerodrome shall be under the control of the Manager and the use thereof shall be subject to such conditions as he may impose from time to time.

*Trading.*

15. No person shall engage in the sale of refreshments or in the sale or hire of any other commodity or in the rendering for reward or otherwise of any service within the boundary of the aerodrome, unless having obtained a written permit to do so given by the Council under the hand of the Town Clerk; and no person to whom such a permission has been given shall continue engage in any activity as aforesaid after 30 days, unless having obtained and produced to the Manager the appropriate trading licence: Provided that this section shall not apply to any canteen operated by an employer solely for the benefit of his employees.

(2) As die eksploitant van 'n beskadigde of defekte lugvaartuig weier of nalaat of nie aldaar is nie om onverwyld uitvoering te gee aan enige opdrag wat die Bestuurder ingevolge subartikel (1) gegee het, kan laasgenoemde alle nodige stappe doen om te verseker dat so 'n opdrag so spoedig en veilig doenlik uitgevoer word, en kan hy die koste wat die uitvoering van so 'n opdrag meebring, op die betrokke lugvaartuig se eksploitant verhaal, en enige sodanige optrede deur die Bestuurder vrywaar nie gemelde eksploitant van vervolging in verband met so 'n weiering of nalating nie.

*Berging en Hantering van Gifstowwe.*

10. Die Bestuurder kan voorwaardes stel waarop gifstowwe van welke aard ook al geberg en hanteer word ter beveiliging van persone op die vliegveld en hy kan van tyd tot tyd enige aldus gestelde voorwaardes wysig of aanvul.

*Verskaffing van Brandstof aan Lugvaartuie.*

11. Die Bestuurder kan voorwaardes stel waarop brandstof aan enige lugvaartuig verskaf word en wat hy nodig ag vir die uitvoering van gemelde taak ter beveiliging van persone of eiendom op die vliegveld, en hy kan van tyd tot tyd enige aldus gestelde voorwaardes wysig of aanvul of sy goedkeuring terugtrek.

*Persone of Vragte op Lugvaartuie wat van Buite die Republiek af kom.*

12. Niemand mag toegelaat word om af te klim of vrag mag nie afgelaai word nie van 'n lugvaartuig wat van enige plek buite die Republiek van Suid-Afrika op die vliegveld aankom, voordat toestemming vir die afklim of aflaai deur enigeen van die ondergemelde owerhede, of, so nodig, deur almal van hulle saam, verleen is, naamlik die Doeane-, die Burgerlugvaart-, die Suid-Afrikaanse Polisie-, die Immigrasie- of die Gesondheidsowerhede.

*Die Bestyg van of Peuter met Lugvaartuie.*

13. Behalwe met die verlof van die persoon wat wettig in bevel staan van 'n lugvaartuig, mag niemand op die vliegveld —

- (a) so 'n lugvaartuig bestyg; of
- (b) op enige wyse hoegenaamd peuter of torring aan so 'n lugvaartuig of enigiets wat in verband daarmee gebruik word nie.

*Gebruik van Loodse.*

14. Die Bestuurder het die beheer oor die loodse, geboue en ander fasiliteite op die vliegveld en hy stel van tyd tot tyd die voorwaardes wat vir die gebruik van gemelde dinge geld.

*Handeldryf.*

15. Niemand mag binne die grense van die vliegveld verversings verkoop of enige ander handelsartikel verkoop of verhuur, of teen beloning of andersins enige diens lewer nie, tensy hy 'n skriftelike permit daarvoor het wat die Stadsklerk namens die Raad onderteken het, en niemand aan wie so 'n vergunning verleen is, mag langer as 30 dae met enigeen van voormelde bedrywighede voortgaan nie; tensy hy 'n toepaslike handelslisensie verkry en dit aan die Bestuurder getoon het: Met dien verstande dat hierdie artikel nie van toepassing is op 'n werkgewer wat 'n verversingsplek uitsluitlik vir sy werknemers aanhou nie.

*Offences and Penalties.*

16. Any person who contravenes or fails to comply with any provision of these by-laws or a prohibition made or a direction given or a condition imposed in terms thereof, shall be guilty of an offence and shall, on conviction, be liable to a fine not exceeding R100 or, in default of payment, imprisonment for a period not exceeding six months.

## SCHEDULE.

## TARIFF OF CHARGES.

1. *Landing Charges.*

(1) All aircraft making use of the aerodrome shall pay landing charges according to the following table:

*Maximum certified mass of an aircraft, with the exception of a helicopter, up to and including —*

Kg.	Single Landing R
500	0,75
1 000	1,00
1 500	1,25
2 000	1,50
2 500	1,75
3 000	2,00
4 000	2,75
5 000	3,50
6 000	4,25
7 000	5,00
8 000	5,75
9 000	6,50
10 000	7,50
and thereafter for every additional 2 000 kg or part thereof	1,10

(2) The landing charge for a single landing by a helicopter shall be 25% of the levy charged for an aircraft of equal mass as prescribed in subitem (1). The mass of a helicopter shall, for the above purposes, be the maximum certified mass.

2. *Special Tariffs for Regular Users of the Aerodrome.*(1) *Season Tickets.*

(a) A season ticket which shall be valid for a calendar month may be purchased subject to the following conditions:

- (i) The season ticket shall be obtained in advance.
- (ii) It shall be for a particular aircraft.
- (iii) It shall be valid for one particular month.

The price of the monthly season ticket shall be calculated by multiplying the applicable single landing charge for the particular aircraft by 15.

*Misdrywe en Strafbepalings.*

16. Iemand wat enige bepaling van hierdie verordeninge of 'n verbod, las of voorwaarde opgelê ingevolge daarvan oortree of in gebreke bly om daaraan te voldoen, is skuldig aan 'n misdryf en by skuldigbevinding strafbaar met 'n boete van hoogstens R100 of, by wanbetaling, gevangenisstraf vir 'n tydperk van hoogstens ses maande.

## BYLAE.

## TARIEF VAN GELDE.

1. *Landingsgelde.*

(1) Alle lugvaartuie wat die vliegveld gebruik, moet landingsgelde ooreenkomstig die volgende tabel betaal:

*Maksimum gesertifiseerde massa van 'n lugvaartuig, uitgesonderd 'n helikopter, tot en met —*

Kg.	Enkel-landing R
500	0,75
1 000	1,00
1 500	1,25
2 000	1,50
2 500	1,75
3 000	2,00
4 000	2,75
5 000	3,50
6 000	4,25
7 000	5,00
8 000	5,75
9 000	6,50
10 000	7,50
en daarna vir elke bykomende 2 000 kg of deel daarvan	1,10

(2) Die landingsgeld vir 'n enkele landing deur 'n helikopter is 25% van die heffing wat vir 'n lugvaartuig van gelyke massa ingevolge subitem (1) voorgeskryf word. Die massa van 'n helikopter is, vir die toepassing hierbo, die maksimum gesertifiseerde massa.

2. *Spesiale Tariewe vir Gereelde Gebruikers van die Vliegveld.*(1) *Seisoenkaartjies.*

(a) 'n Seisoenkaartjie wat geldig is vir 'n kalendermaand kan op die volgende voorwaardes gekoop word:

- (i) Dit moet vooruit aangeskaf word.
- (ii) Dit moet vir 'n besondere lugvaartuig wees.
- (iii) Dit moet geldig wees vir 'n bepaalde maand.

Die prys van die maandelikse seisoenkaartjie word bereken deur die toepaslike enkellandingsgeld vir die bepaalde lugvaartuig met 15 te vermenigvuldig.

(b) Owners of aircraft operating for business purposes shall not be intitled to season tickets.

(2) *Block Landing Concessions.*

(a) Companies, organisations undertaking crop-spraying or charter flights and civil organisations, operating a number of aircraft or handling a number of aircraft in the course of their business, may apply for block landing privileges as specified in terms of paragraph (b). Registration letters of aircraft to be charged under the block landing scheme shall be registered beforehand at the aerodrome.

(b) The monthly charges in terms of this scheme shall be calculated as follows:

Number of Landings per Month	Tariff Percentage
1 — 25	90
26 — 50	80
51 — 75	70
76 — 100	60
In excess of 100	50

3. *Night Landing Facilities.*

Night landing facilities shall be provided, only if arrangements are made during office hours:

(1) A charge of 50c per quarter of an hour or portion thereof shall be made, calculating the period from 18h00 onwards until the last landing or final take-off, or backwards from 07h00 to the first landing or take-off, whichever is the most favourable to the person making use of the facilities.

(2) Night landing facilities for training purposes shall be available on evenings set aside by the Manager. The charge for night training shall be 50c per quarter of an hour or part thereof, calculated from the first take-off to the final landing.

(3) The charges levied in terms of subitems (1) and (2) shall be additional to any normal landing charges which may be due in terms of items 1 and 2.

4. *Service Charge.*

A service charge of R1 per engine of any aircraft shall be levied every time when refuelling.

PB. 2-4-2-5-27

Administrator's Notice 273 9 March, 1977

SCHWEIZER-RENEKE MUNICIPALITY: AMENDMENT TO LIBRARY BY-LAWS.

The Administrator hereby in terms of section 101 of the Local Government Ordinance, 1939, publishes the by-laws set forth hereinafter, which have been approved by him in terms of section 99 of the said Ordinance.

The Library By-laws of the Schweizer-Reneke Municipality, adopted by the Council under Administrator's Notice 824, dated 26 October, 1966, are hereby amended as follows:

(b) Eienaars van vliegtuie wat vir besigheidsdoeleindes benut word, is nie op seisoenkaartjies geregtig nie.

(2) *Bloklandingskonsessies.*

(a) Maatskappye, instansies wat oesbespuiting of huurvlugte onderneem, en burgerlike organisasies wat 'n aantal lugvaartuie eksploiteer of hanteer in die loop van hul besigheid, kan om die voorregte vra soos ingevolge paragraaf (b) uiteengesit. Die registrasieletters van die lugvaartuie waarvoor dié skema moet geld, moet vooraf by die vliegveld geregistreer word.

(b) Die maandelikse heffings kragtens die skema word soos volg bereken:

Getal Landings per Maand	Persentasie van Tarief
1 — 25	90
26 — 50	80
51 — 75	70
76 — 100	60
Bo 100	50

3. *Naglandingsgeriewe.*

Naglandingsgeriewe word net verskaf indien reëlings gedurende kantoorure daarvoor getref is:

(1) Die heffing is 50c per kwartier of gedeelte daarvan, bereken vir die tydsduur van 18h00 af aan tot die laaste landing of uiteindelijke opstygning, of terug van 07h00 af tot die eerste landing of opstygning, watter van die twee berekeningsmetodes ook al die gunstigste is vir die persoon wat die geriewe benut.

(2) Naglandingsgeriewe vir die doel van opleiding is beskikbaar op die aande wat die Bestuurder daarvoor afsonder. Die heffing vir nagopleiding is 50c per kwartier of gedeelte daarvan, bereken van die eerste opstygning af tot die finale landing.

(3) Die gelde ingevolge subitems (1) en (2) gehef, is bykomend tot enige normale landingsgelde wat ingevolge items 1 en 2 verskuldig is.

4. *Diensheffing.*

'n Diensheffingsfooi van R1,00, ten opsigte van elke motor van 'n lugvaartuig word elke keer gehef wanneer brandstof ingeneem word.

PB. 2-4-2-5-27

Administrateurskennisgewing 273 9 Maart 1977

MUNISIPALITEIT SCHWEIZER-RENEKE: WYSIGING VAN BIBLIOTEEKVERORDENINGE.

Die Administrateur publiseer hierby ingevolge artikel 101 van die Ordonnansie op Plaaslike Bestuur, 1939, die verordeninge hierna uiteengesit, wat deur hom ingevolge artikel 99 van genoemde Ordonnansie goedgekeur is.

Die Biblioteekverordeninge van die Munisipaliteit Schweizer-Reneke, deur die Raad aangeneem by Administrateurskennisgewing 824 van 26 Oktober 1966, word hierby soos volg gewysig:

1. By the substitution in sections 1 and 2(8) and (9) for the word "organizer" of the word "Director".

2. By amending section 6 by —

(a) the substitution for the words "not less than three cents" of the words "ten cents"; and

(b) the deletion of the proviso.

PB. 2-4-2-55-69

Administrator's Notice 274

9 March, 1977

**WITBANK MUNICIPALITY: AMENDMENT TO MARKET BY-LAWS.**

The Administrator hereby, in terms of section 101 of the Local Government Ordinance, 1939, publishes the by-laws set forth hereinafter, which have been approved by him in terms of section 99 of the said Ordinance.

The Market By-laws of the Witbank Municipality, published under Administrator's Notice 88, dated 19 January 1972, as amended, are hereby further amended by the renumbering of sections 91 and 92 to read 92 and 93 respectively and the insertion after section 90 of the following:

*"Delivery Service by Market Personnel.*

91. The Market Master may render a delivery service to institutions at a tariff based on cost plus 10%."

PB. 2-4-2-62-39

Administrator's Notice 275

9 March, 1977

**WARMBATHS MUNICIPALITY: CEMETERY BY-LAWS.**

The Administrator hereby, in terms of section 101 of the Local Government Ordinance, 1939, publishes the by-laws set forth hereinafter, which have been approved by him in terms of section 99 of the said Ordinance.

CHAPTER I.

*Definitions.*

1. In these by-laws, unless the contents otherwise indicates —

"adult" means any deceased person whose coffin will fit in the aperture of a grave as prescribed for adults in terms of section 30(2)(a);

"caretaker" means the person from time to time holding the appointment of caretaker or superintendent of any cemetery or acting in such capacity in the service of the Council;

"cemetery" means any piece of ground duly set apart by the Council as a public cemetery for Whites or Asians, or both, whether inside or outside the municipality;

"child" means any deceased person whose coffin will fit in the aperture of a grave as prescribed for children in terms of section 30(2)(b);

1. Deur in artikels 1 en 2(8) en (9) die woord "organisator" deur die woord "Direkteur" te vervang.

2. Deur artikel 6 te wysig deur —

(a) die woorde "minstens drie sent" deur die woorde "tien sent" te vervang; en

(b) die voorbehoudsbepaling te skrap.

PB. 2-4-2-55-69

Administrateurskennisgewing 274

9 Maart 1977

**MUNISIPALITEIT WITBANK: WYSIGING VAN MARKVERORDENINGE.**

Die Administrateur publiseer hierby ingevolge artikel 101 van die Ordonnansie op Plaaslike Bestuur, 1939, die verordeninge hierna uiteengesit, wat deur hom ingevolge artikel 99 van genoemde Ordonnansie goedgekeur is.

Die Markverordeninge van die Munisipaliteit Witbank, afgekondig by Administrateurskennisgewing 88 van 19 Januarie 1972, soos gewysig, word hierby verder gewysig deur artikels 91 en 92 onderskeidelik te hernoem 92 en 93 en na artikel 90 die volgende in te voeg:

*"Aflowering deur Markpersoneel.*

91. Die Markmeester kan 'n afloweringsdiens lewer aan inrigtings teen 'n tarief gebaseer op koste plus 10%."

PB. 2-4-2-62-39

Administrateurskennisgewing 275

9 Maart 1977

**MUNISIPALITEIT WARMBAD: BEGRAAFPLAAS-VERORDENINGE.**

Die Administrateur publiseer hierby ingevolge artikel 101 van die Ordonnansie op Plaaslike Bestuur, 1939, die verordeninge hierna uiteengesit, wat deur hom ingevolge artikel 99 van genoemde Ordonnansie goedgekeur is.

HOOFSTUK I.

*Woordomskrywing.*

1. In hierdie verordeninge, tensy dit uit die sinsverband anders blyk, beteken —

"begraafplaas" 'n stuk grond wat behoorlik deur die Raad opsy gesit is as 'n openbare begraafplaas vir Blankes en Asiërs, of albei, hetsy binne of buite die munisipaliteit;

"eienaar" ook die persoon wat enige van die vorderings in hierdie verordeninge uiteengesit, betaal het of laat betaal het of wat enige van die regte in hierdie verordeninge uiteengesit, verkry het of wat die reg verkry het om enige gedenkteken te laat oprig. of bou of wat enige ander regte of belange in hierdie verordeninge vermeld of genoem, verkry het;

"enkele graf" 'n stuk grond aangêel vir 'n enkele graf binne 'n begraafplaas waarvan die alleenreg om een lyk daarin ter aarde te bestel ingevolge hierdie verordeninge verkry is;

“Council” means the Town Council of Warmbaths and includes the management committee of that Council or any officer employed by the Council, acting by virtue of any power vested in the Council in connection with these by-laws and delegated to him in terms of section 58 of the Local Government (Administration and Elections) Ordinance, 1960;

“memorial work” means any tombstone, railing, monument, inscription or other work erected or which may be erected upon any grave;

“owner” means the person who has paid or caused any of the charges prescribed in these by-laws to be paid or who has obtained any of the rights set out in these by-laws or who has obtained the right to have any memorial work erected or constructed or who has obtained any other rights or interests referred to or mentioned in these by-laws;

“person” means any person, but does not include an officer of the Council acting in the course and within the scope of his duties in any cemetery;

“plot” means any piece of ground laid out for two single graves in which ground the right to inter two bodies has been obtained in terms of these by-laws;

“Registrar of Deaths” means any person from time to time appointed by the Government to register deaths;

“single grave” means any piece of ground laid out for a single grave within the cemetery of which the exclusive right to inter one body has been obtained in terms of these by-laws.

#### *Establishment of Cemetery.*

2. The Council may from time to time set apart any ground for the purpose of a cemetery for Whites or Asians, or both, and no person shall bury or inter or cause any body to be buried or interred in any other place in the municipality, except with written consent of the Council.

#### *Permission of Caretaker for Interments.*

3. No person shall bury or inter or cause any body to be buried or interred within a cemetery without the permission of the caretaker. Such permission shall only be given when a written order signed by the Registrar of Deaths authorizing such interment, is furnished to the caretaker with the notice of interment. In all cases where an inquest has been held, a magistrate's warrant shall in addition be furnished to the caretaker.

#### *Free Burial.*

4.(1) The Council may, upon application and at its discretion, inter any body free of charge in such place and manner as the Council may decide.

(2) The Council may inter the body of a person who has been declared a pauper free of charge.

#### *Cemetery Hours for Visitors.*

5.(1) Every cemetery shall be open to the public daily from 08h00 to 16h30: Provided that the Council shall have the right to close to the public any cemetery or portion thereof for such periods as the Council may deem fit.

“gedenkteken” ’n grafsteen, traliwerk, monument, grafskrif of ander bouwerk wat op ’n graf opgerig is of daar opgerig kan word;

“kind” ’n afgestorwe persoon wie se doodkis sal pas in die grafopening ingevolge artikel 30(2)(b) vir kinders voorgeskryf;

“opsigter” die persoon wat van tyd tot tyd vir die betrekking van opsigter of superintendent van ’n begraafplaas beklee of wat in sodanige hoedanigheid in diens van die Raad optree;

“perseel” ’n stuk grond wat vir twee enkelgrafte aangelê is waarvan die reg om twee lyke daarin ter aarde te bestel ingevolge hierdie verordeninge verkry is;

“persoon” enige persoon, uitgesonderd ’n beampte van die Raad wat in die loop van en binne die bestek van sy pligte by ’n begraafplaas optree;

“Raad” die Stadsraad van Warmbad en omvat die bestuurskomitee van daardie Raad of enige beampte deur die Raad in diens geneem, handelende uit hoofde van enige bevoegdheid wat in verband met hierdie verordeninge aan die Raad verleen is en wat ingevolge artikel 58 van die Ordonnansie op Plaaslike Bestuur (Administrasie en Verkiegings), 1960, aan hom gedelegeer is;

“Registrateur van Sterfgevallen”, ’n persoon wat van tyd tot tyd deur die Regering aangestel is om sterfgevallen te registreer.

“volwassene” ’n afgestorwe persoon wie se doodkis sal pas in die grafopening ingevolge artikel 30(2)(a) vir volwassenes voorgeskryf.

#### *Vestiging van Begraafplaas.*

2. Die Raad kan van tyd tot tyd enige grond vir die doel van ’n begraafplaas vir Blankes of Asiërs, of albei, afsonder en niemand mag ’n lyk begrawe of laat begrawe in enige ander plek in die munisipaliteit nie, behalwe met die skriftelike toestemming van die Raad.

#### *Toestemming van Opsigter vir Teraardebestellings.*

3. Niemand mag sonder die toestemming van die opsigter ’n lyk binne ’n begraafplaas begrawe of laat begrawe nie. Sodanige toestemming word slegs verleen indien ’n skriftelike bevel onderteken deur die Registrateur van Sterfgevallen, waardeur sodanige teraardebestelling gemagtig word, tesame met die kennisgewing van teraardebestelling aan die opsigter getoon word. In alle gevalle waar ’n lykskouing gehou is, moet ’n bykomende landdros-lasbrief ook aan die opsigter getoon word.

#### *Gratis Teraardebestelling.*

4.(1) Die Raad kan op aansoek en na goeddunke ’n lyk kosteloos in sodanige plek en op sodanige wyse ter aarde bestel as wat die Raad besluit;

(2) Die Raad kan die lyk van ’n persoon wat as ’n armlastige verklaar is, kosteloos ter aarde bestel.

#### *Begraafplaasure vir Besoekers.*

5.(1) Elke begraafplaas is daagliks vir die publiek oop vanaf 08h30 tot 16h30: Met dien verstande dat die Raad die bevoegdheid het om enige begraafplaas of gedeelte daarvan vir sodanige tydperk as wat die Raad goedgevind vir die publiek te sluit.

(2) No person shall be or remain in any cemetery or portion thereof before or after the hours mentioned in subsection (1), or during any period when the cemetery is closed to the public.

#### *Visit by Children.*

6. No person under the age of 12 years shall enter, be or remain in a cemetery, unless such person is under the care of a responsible person.

#### *Keeping to Paths.*

7. Except for the purposes permitted by these by-laws, all persons shall walk on or use only the roads and walks provided in the cemetery.

#### *Visits by Non-Whites.*

8. No Bantu or Coloured shall enter the cemetery without the permission of the caretaker.

#### *Entrance To and Exit From Cemetery.*

9. No person shall enter or leave any cemetery except by the gates, and no person shall enter any office or enclosed place in any cemetery except on lawful business.

#### *Distribution of Tracts or Advertisements.*

10. No person shall solicit any business order, or exhibit, distribute or leave any tracts, business cards or advertisements within any cemetery and no person shall use any cemetery road or walk for the conveyance of goods, parcels or other material except such as are intended for use in the cemetery.

#### *Sitting or Climbing Upon Memorial Work.*

11. No person shall sit, stand or climb upon or over any memorial work, gate, wall, fence or building in any cemetery.

#### *Committing Nuisances.*

12. No person shall be or commit, or cause, any nuisance within a cemetery.

#### *Animals in Cemetery.*

13. No person shall bring into or allow any animal to wander inside any cemetery. Any such animal found in any cemetery may be destroyed by the Council without paying any compensation to the owner thereof.

#### *Riding Forbidden.*

14. No person shall ride any animal or cycle within any cemetery without the specific permission of the Council.

#### *Games and Discharge of Arms.*

15.(1) No person shall shoot wild birds or animals in or within 100 m of any cemetery.

(2) No person shall play any game or sport in any cemetery or discharge any fire-arms, except as a salute at a military funeral, or discharge any airgun or catapult therein or disturb or annoy any person present therein.

(2) Niemand mag in 'n begraafplaas of gedeelte daarvan wees of aanbly voor of na die ure vermeld in sub-artikel (1) of gedurende enige tydperk wanneer die begraafplaas vir die publiek gesluit is nie.

#### *Besoek deur Kinders.*

6. Niemand onder die ouderdom van 12 jaar mag 'n begraafplaas binnegaan, daarin wees of daarin aanbly nie tensy sodanige persoon onder die toesig van 'n verantwoordelike persoon is.

#### *Beperking tot Paaie.*

7. Uitgesonderd vir doeleindes wat by hierdie verordeninge toegelaat word, moet alle persone slegs die paaie en voetpaadjies, wat in die begraafplaas verskaf is, gebruik.

#### *Besoeke deur Nie-blankes.*

8. Sonder die toestemming van die opsigter mag geen Bantoe of Kleurling die begraafplaas binnegaan nie.

#### *Ingang en Uitgang by Begraafplaas.*

9. Niemand mag 'n begraafplaas binnegaan of verlaat nie behalwe deur die hekke en niemand mag 'n kantoor of omheinde plek in 'n begraafplaas binnegaan nie behalwe vir wettige besigheid.

#### *Verspreiding van Traktate en Advertensies.*

10. Niemand mag in 'n begraafplaas enige besigheidsbestelling werf of traktate, besigheidskaarte of advertensies vertoon, uitdeel of laat nie, en niemand mag 'n pad of voetpad in 'n begraafplaas gebruik vir die vervoer van goedere, pakkies of ander materiaal nie, behalwe wanneer dit vir gebruik in sodanige begraafplaas bestem is.

#### *Sit of Klim oor Gedenktekens.*

11. Niemand mag op of oor 'n gedenkteken, hek, muur, omheining of gebou in 'n begraafplaas sit, staan of klim nie.

#### *Oorlas.*

12. Niemand mag 'n oorlas in 'n begraafplaas wees of veroorsaak of toelaat nie.

#### *Diere in Begraafplaas.*

13. Niemand mag 'n dier binne 'n begraafplaas bring of toelaat om binne 'n begraafplaas rond te loop nie. Enige sodanige dier wat in 'n begraafplaas aangetref word, kan sonder vergoeding aan die eienaar daarvan, deur die Raad van kant gemaak word.

#### *Ry Verbode.*

14. Niemand mag op enige dier of fiets binne 'n begraafplaas ry nie sonder die uitdruklike toestemming van die Raad.

#### *Spele en Afskiet van Wapens Verbode.*

15.(1) Niemand mag wilde voëls in of binne 'n afstand van 100 m van 'n begraafplaas skiet nie.

(2) Niemand mag enige spel of sport binne 'n begraafplaas speel nie, of enige wapen afskiet nie, behalwe as 'n saluut by 'n militêre begrafnis, of enige windbuks of rekker daarin afskiet nie of enige persoon daarin hinder of lastig val nie.



*Speed of Vehicles.*

16. No vehicle shall exceed a speed of 15 km/h within any cemetery.

*Disturbance of Soil or Plants.*

17. Except where it is expressly permitted in terms of these by-laws, no person shall disturb the soil or plant or uproot any shrub, flower, or in any way interfere with any grave or construction work in any cemetery.

*Demonstrations.*

18. No person shall hold or take part in any demonstration in any cemetery.

*Complaints.*

19. Any person, wishing to make any complaint shall forward such complaint to the Town Clerk in writing.

*Defacing Memorial Work.*

20. No person shall mark, draw, scribble or display advertisements or other matter upon, or in any way deface any wall, building, fence, gate, memorial work or other construction within a cemetery.

*Charges.*

21. The charges specified in the Schedule hereto shall be paid to the Council in respect of the various items therein mentioned within the times therein specified.

*Right to Ground in Cemetery.*

22.(1) No person shall acquire any right to, or interest in, any ground or grave in any cemetery other than such rights or interests as may be obtainable in terms of these by-laws.

(2) No person shall transfer or sell any interest or share in any single grave or plot, except to the Council.

*Transfer.*

23. Every transfer of an interest or share in a single grave or plot shall be registered by the Council and the prescribed charges shall be paid to the Council.

CHAPER II.

INTERMENTS.

*Purchase of Grave or Plot.*

24. The Council may at its discretion sell to any person the right to any piece of ground for a single grave or a plot on payment of the charges prescribed in the Schedule hereto. Unless otherwise arranged, such grave or plot shall have the dimensions prescribed in section 30.

*Reservation of Grave or Plot.*

25. Any person desiring to reserve the use of a single grave or plot shall apply in writing. Such grave or plot shall be allotted and held subject to these by-laws, as amended from time to time.

*Snelheid van Voertuie.*

16. Geen voertuig mag die spoed van 15 km/h binne die begraafplaas oorskry nie.

*Versteuring van Grond of Plante.*

17. Behalwe waar dit uitdruklik ingevolge hierdie verordeninge toegelaat word, mag niemand die grond omkrap of 'n struik, gewas of blom plant of uittrek nie of hom op enige wyse met 'n graf of bouwerk in die begraafplaas bemoei nie.

*Betogings.*

18. Niemand mag binne 'n begraafplaas 'n betoging hou of daaraan deelneem nie.

*Klagtes.*

19. Iemand wat 'n klagte wil indien, moet sodanige klagte skriftelik aan die Stadsklerk stuur.

*Ontsiering van Gedenktekens.*

20. Niemand mag 'n muur, gebou, omheining, hek, gedenkteken of ander oprigting in 'n begraafplaas merk, daarop teken, dit bekrap of advertensies of ander voorwerpe daarop aanbring of dit op watter wyse ook al skend nie.

*Gelde.*

21. Die gelde in die Bylae hierby uiteengesit, moet aan die Raad betaal word ten opsigte van die verskillende items wat daarin vervat is en binne die tydperk daarin vermeld.

*Belang in Grond in Begraafplaas.*

22.(1) Niemand mag 'n reg op, of belang by, enige grond of graf in 'n begraafplaas verkry nie, behalwe sodanige regte of belange as wat ingevolge hierdie verordeninge verkry kan word.

(2) Niemand mag enige belang by of aandeel in 'n enkele graf of perseel oordra of verkoop nie, behalwe aan die Raad.

*Oordrag.*

23. Elke oordrag van 'n belang by of aandeel in 'n enkele graf of perseel word deur die Raad geregistreer en die voorgeskrewe gelde moet aan die Raad betaal word.

HOOFSTUK II.

TERAARDEBESTELLINGS.

*Aankoop van Graf of Perseel.*

24. Die Raad kan na goeddunke die reg tot 'n stuk grond vir 'n enkele graf of 'n perseel aan iemand verkooop teen betaling van die gelde in die Bylae hierby uiteengesit. Tensy anders gereël, moet so 'n enkele graf of perseel die afmetings hê wat in artikel 30 voorgeskryf word.

*Bespreking van Graf of Perseel.*

25. Iemand wat die gebruik van 'n enkele graf of 'n perseel wil reserveer moet skriftelik daarom aansoek doen. Sodanige graf of perseel word toegewys en gehou behoudens hierdie verordeninge, soos van tyd tot tyd gewysig.

*Payment for Interment.*

26. Any person wishing to have a body interred in a single grave or a grave contained in a plot, shall for each separate interment in such grave, pay the charges prescribed in the Schedule hereto.

*Notice of Interment.*

27. Any person desiring to have a body interred in a grave shall submit to the caretaker an application in writing at least 24 hours before the interment and such application shall be signed by the nearest surviving relative of the person whose body will be buried in the grave or such other person as the nearest surviving relative may authorize to sign the application on his behalf: Provided that if the caretaker is satisfied that the signature of the nearest surviving relative cannot be obtained timeously, he may at his discretion grant an application signed by any other interested person.

*Alteration in Date or Time of Interment.*

28. Should any alteration be made in the day or hour previously fixed for an interment, notice of such alteration shall be given to the caretaker at the cemetery not less than 6 hours before the new time fixed for such interment.

*Office Hours.*

29. The office of the caretaker shall be open between 08h00 and 17h00 on weekdays, except Saturdays, Sundays and public holidays.

*Standard Dimensions of Grave Plots and Apertures for Graves.*

30.(1) The standard dimensions for grave plots shall be as follows:

(a) *Adult:*(i) *Single plot:*

Length: 2 500 mm.

Breadth: 1 200 mm.

(ii) *Double plot:*

Length: 2 500 mm.

Breadth: 2 400 mm.

(b) *Child:*

Length: 1 500 mm.

Breadth: 1 000 mm.

(2) The standard dimensions of the aperture for any grave shall be as follows:

(a) *Adult:*

Length: 2 200 mm.

Breadth: 750 mm.

Depth: Not less than 1 800 mm.

(b) *Child:*

Length: 1 350 mm.

Breadth: 450 mm.

Depth: Not less than 1 500 mm.

*Betaling vir Teraardebestelling.*

26. Iemand wat 'n lyk in 'n enkele graf of in 'n graf binne 'n perseel ter aarde wil laat bestel, moet vir elke afsonderlike teraardebestelling in sodanige graf of perseel die gelde betaal wat in die Bylae hierby voorgeskryf word.

*Kennisgewing van Teraardebestelling.*

27. Iemand wat 'n lyk in 'n graf wil laat begrawe moet skriftelik aansoek daarom doen en sodanige aansoek aan die opsigter voorlê minstens 24 uur voor die teraardebestelling en so 'n aansoekvorm moet onderteken word deur die naaste oorlewende familielid van die oorledene wie se lyk in die graf begrawe sal word of deur iemand anders wat deur die naaste oorlewende familielid gemagtig is om dit namens hom te onderteken: Met dien verstande dat die opsigter 'n aansoek na goeddunke kan toestaan as die aansoek deur enige ander belanghebbende persoon onderteken is mits hy daarvan oortuig is dat die handtekening van die naaste oorlewende familielid nie betyds bekombaar is nie.

*Verandering van Datum of Tyd van Teraardebestelling.*

28. Indien enige verandering gemaak word in die reeds vasgestelde dag of uur van 'n teraardebestelling, moet kennis van sodanige verandering aan die opsigter by die begraafplaas gegee word minstens 6 uur voor die nuwe tyd vasgestel vir sodanige teraardebestelling.

*Kantoorure.*

29. Die kantoor van die opsigter is tussen 08h00 en 17h00 op weksdae, behalwe Saterdag, Sondag en openbare vakansiedae oop.

*Standaardafmetings vir Grafpersele en Grafopeninge.*

30.(1) Die standaardafmetings vir grafpersele is soos volg:

(a) *Volwassene:*(i) *Enkelperseel:*

Lengte: 2 500 mm.

Breedte: 1 200 mm.

(ii) *Dubbelperseel:*

Lengte: 2 500 mm.

Breedte: 2 400 mm.

(b) *Kind:*

Lengte: 1 500 mm.

Breedte: 1 000 mm.

(2) Die standaardafmetings van grafopenings is soos volg:

(a) *Volwassene:*

Lengte: 2 200 mm.

Breedte: 750 mm.

Diepte: Nie minder nie as 1 800 mm.

(b) *Kind:*

Lengte: 1 350 mm.

Breedte: 450 mm.

Diepte: Nie minder nie as 1 500 mm.

(3) Any person requiring an aperture of larger dimensions than the standard dimensions for any interment shall, together with the notice of interment, give the measurements of the coffin, including fittings.

*Child's Coffin Oversized.*

31. Should a child's coffin be too large for a child's grave, it shall be placed in an adult's grave and the usual charge for an adult's grave shall be paid by the person giving the notice of interment.

*Depth of Earth.*

32. There shall be at least 1250 mm of earth between an adult's coffin and the surface of the ground and at least 900 mm of earth between a child's coffin and the surface of the ground.

*Coffins in Graves.*

33. No person shall place or cause any coffin constructed from any other material than wood or other perishable material to be placed in any grave without the written consent of the Town Clerk or an officer authorized by him: Provided that any attachments to such a coffin which normally form part of a coffin, need not be made of wood or other perishable material.

*Number of Bodies in One Grave.*

34. In no case shall the bodies of more than one adult and one child or two children be buried within any grave at the same time.

*Covering Coffin with Earth.*

35. Every coffin containing a body which is placed in any grave shall be covered at once with at least 300 mm of earth.

*Disturbing Human Remains.*

36. No person shall disturb any human remains or any soil adjacent thereto in any cemetery, except for purposes allowed by these by-laws.

CHAPTER III.

FUNERALS.

*Religious Ceremonies.*

37. The members of any religious denomination may conduct religious ceremonies in connection with any interment or memorial service in any cemetery subject to the control and ruling of the Council.

*Minister in Attendance.*

38. Subject to the provisions of sections 37 and 41, any person having any funeral conducted at any cemetery may arrange for the attendance of a minister of religion if he so desires.

(3) 'n Persoon wat 'n opening met groter afmetings as die standaardafmetings vir 'n teraardebestelling vereis, moet saam met die kennisgewing van teraardebestelling die mate van die doodkis, insluitende die toebehore, verstrek.

*Doodkis van 'n Kind wat te Groot is.*

31. As 'n kind se doodkis te groot is vir 'n kindergraf, word dit in 'n graf vir 'n volwassene geplaas en die gebruikelike geld vir 'n graf vir 'n volwassene moet deur die persoon wat die kennis van teraardebestelling gee, betaal word.

*Diepte van Grondbedekking.*

32. Daar moet minstens 1250 mm grond wees tussen 'n doodkis van 'n volwassene en die grondoppervlakte en minstens 900 mm grond tussen 'n kind se doodkis en die grondoppervlakte.

*Doodkiste in Grafte.*

33. Niemand mag 'n doodkis wat van enige ander materiaal as hout of ander bederfbare materiaal gemaak is, in 'n graf plaas of laat plaas nie, sonder om skriftelike toestemming van die Stadsklerk of 'n deur hom gemagtigde amptenaar te verkry nie: Met dien verstande dat enige aanhangsels tot sodanige kis wat normaalweg deel vorm van so 'n kis nie noodwendig van hout of ander bederfbare materiaal gemaak hoef te wees nie.

*Aantal Lyke in Een Graf.*

34. In geen geval mag die lyke van meer as een volwassene en een kind of twee kinders gelyktydig in dieselfde graf begrawe word nie.

*Bedekking van Doodkis met Grond.*

35. Elke doodkis met 'n lyk daarin moet sodra dit in 'n graf geplaas word sonder verwyf met 300 mm grond bedek word.

*Versteuring van Menslike Oorskot.*

36. Niemand mag enige stoflike oorskot of enige aangrensende grond in 'n begraafplaas versteur nie, behalwe met 'n doel wat deur hierdie verordeninge toegelaat word.

HOOFSTUK III.

BEGRAFNISSE.

*Godsdiensplegtighede.*

37. Die lede van enige godsdienstige genootskap kan godsdiensoefeninge in verband met 'n teraardebestelling of herdenkingsdiens in 'n begraafplaas hou onderworpe aan die beheer en reëling van die Raad.

*Teenwoordigheid van Predikant.*

38. Behoudens die bepalings van artikels 37 en 41 kan iemand wat 'n begrafnis in 'n begraafplaas laat plaasvind, reël vir die teenwoordigheid van 'n predikant indien hy dit verlang.

*Hours of Interment.*

39. No interment shall take place before 09h00 or after 16h00.

*Numbering of Graves.*

40. No person shall affix any number which has not been duly allotted in terms of these by-laws to any grave, and no person shall inter any body in any grave which has not been numbered by the caretaker.

*Exposure of Dead Bodies.*

41. No person shall convey any dead body in an unseemly manner or expose any such body or any part thereof in any cemetery, street or public place.

*Directions of Caretaker.*

42. Every person taking part in any funeral procession or ceremony shall comply with the directions and requirements of the caretaker while such person is within the cemetery.

*Music in Cemetery.*

43. Only sacred singing shall be allowed in any cemetery except in the case of police or military funerals.

*Interments Attended by Large Numbers of People.*

44. In any case where it is probable that an unusually large number of persons will be present at any interment, the person giving notice of such interment shall notify the fact to the caretaker the day before the funeral.

## CHAPTER IV.

## EXHUMATION OF BODIES AND RE-OPENING OF GRAVES.

*Opening of Graves.*

45. Subject to the provisions of the Removal of Graves and Dead Bodies Ordinance, 1925 (Ordinance 7 of 1925), and of any other provision of any law on the same subject, no grave may be opened without the written consent of the Council.

*Consent of Council Required.*

46. No grave shall be re-opened within two years from the date of the last interment therein, without written consent of the Council. If the person interred therein shall have died from an infectious disease, the abovementioned period shall be six years.

*Medical Officer of Health and Caretaker to be Present.*

47. No exhumation or removal of any body shall be made by any person unless the Medical Officer of Health and the caretaker are present.

*Time of Exhumation.*

48. No person shall exhume or cause any body to be exhumed during such time as the cemetery is open to the public.

*Tye van Teraardebestelling.*

39. Geen teraardebestelling mag voor 09h00 of na 16h00 plaasvind nie.

*Nommering van Grafte.*

40. Niemand mag 'n grafnommer wat nie behoorlik ingevolge hierdie verordeninge toegewys is nie, op 'n graf vassit en niemand mag 'n lyk in 'n graf wat nie van 'n nommer deur die opsigter voorsien is, begrawe nie.

*Ontbloting van Lyke.*

41. Niemand mag 'n lyk op 'n onbetaamlike wyse vervoer of sodanige lyk of 'n deel daarvan in 'n begraafplaas, straat of openbare plek ontbloot nie.

*Opdragte van Opsigter.*

42. Elkeen wat aan 'n begrafnisstoet of -plegtigheid deelneem, moet aan die opdragte van die opsigter voldoen solank sodanige persoon in 'n begraafplaas aanwesig is.

*Musiek Binne Begraafplaas.*

43. Slegs gewyde sang word binne 'n begraafplaas toegelaat behalwe in die geval van polisie- of militêre begrafnisse.

*Begravnisse wat deur Groot Getalle Persone Bygewoon word.*

44. Wanneer die waarskynlikheid bestaan dat 'n buitengewone groot aantal persone by enige begrafnis teenwoordig sal wees, moet die persoon wat van sodanige begrafnis kennis gee, die opsigter die dag tevore daarvan in kennis stel.

## HOOFSTUK IV.

## OPGRAWING VAN LYKE EN HEROPENING VAN GRAFTE.

*Opgrawings.*

45. Onderworpe aan die bepalings van die Verwydering van Dooie Liggame en Grafte Ordonnansie, 1925 (Ordonnansie 7 van 1925), en van enige ander bepalings van enige wet oor dieselfde onderwerp, mag geen graf sonder die skriftelike toestemming van die Raad oopgemaak word nie.

*Toestemming van Raad Vereis.*

46. Geen graf mag sonder die skriftelike toestemming van die Raad binne twee jaar vanaf die datum van die laaste teraardebestelling daarin geopen word nie. As die persoon wat daarin teraardebestel is aan 'n besmetlike siekte oorlede is, moet bovermelde tydperk ses jaar wees.

*Geneeskundige Beampte en Opsigter moet Teenwoordig wees.*

47. Niemand mag 'n lyk opgrawe of dit verwyder sonder dat die Geneeskundige Gesondheidsbeampte en opsigter teenwoordig is nie.

*Tyd van Opgrawing.*

48. Niemand mag 'n lyk opgrawe of laat opgrawe gedurende die tyd wat die begraafplaas vir die publiek oop is nie.

*Screening of Activities.*

49. The grave from which any body is to be removed shall be effectively screened from view during the exhumation.

*Transfer by Council of Body from one Grave to Another Grave.*

50. If at any time the removal of any body shall seem to the Council to be advisable or if any body shall have been interred in a grave in contravention of any provision of these by-laws, the Council may cause such body to be removed to another grave, provided that any near relative of such deceased person shall, if possible, be notified.

CHAPTER V.

CARE OF GRAVES.

*Grave Shall be Kept Clear of Weeds and in Proper Order.*

51. The owner in respect of any grave shall keep such grave clear of weeds and in proper order. Should the owner fail to do so, the Council may itself do or cause the necessary work for the abovementioned purpose to be done and to recover the cost thereof from the owner.

*Consent of Council Required.*

52. No person shall erect or place any railing or wirework on any grave without the consent of the Council.

*Planting of Flowers or Shrubs.*

53. Any person may, with the permission of the caretaker, plant any shrub, plant or flower on any grave: Provided that no shrub, plant or flower shall be cut or carried away by any person without the consent of the caretaker, and the caretaker may prune, cut down, dig up or remove any such shrub, plant or flower at any time without paying any compensation.

CHAPTER VI.

ERECTION AND MAINTENANCE OF MEMORIAL WORK.

*Memorials not Permitted Without Consent of the Council.*

54. No person shall erect, alter, paint, clean, renovate, decorate, remove or otherwise interfere with any memorial work or cut any inscription on any memorial in any cemetery without the consent in writing of the Council and the owner of such memorial.

*Exclusion of Memorial Work.*

55. The Council may prohibit any proposed memorial work which in its opinion is of inferior workmanship or quality or which is likely in any way to disfigure any cemetery.

*Repair of Memorial Work.*

56. If the owner of any memorial work shall allow the same to fall into such a state of disrepair as, in

*Afskerming van Werksaamhede.*

49. Die graf waaruit 'n lyk verwyder moet word, moet doeltreffend tydens die opgraving teen aanskoue afgeskerm word.

*Verplasing van Lyk van Een Graf na 'n Ander Graf deur Raad.*

50. Indien die verplasing van 'n lyk te eniger tyd deur die Raad wenslik geag word, of indien 'n lyk in stryd met enige bepaling van hierdie verordeninge in 'n graf begrawe is, kan die Raad sodanige lyk na 'n ander graf laat verwyder op voorwaarde dat 'n bloedverwant van so 'n afgestorwene, indien moontlik, eers kennis gegee word.

HOOFSTUK V.

VERSORGING VAN GRAFTES.

*Graf moet Skoon van Onkruid en in Behoorlike Orde gehou word.*

51. Die eienaar ten opsigte van elke graf moet sodanige graf skoon van onkruid en in behoorlike orde hou. As die eienaar nalaat om sulks te doen, kan die Raad self die nodige werk vir bovermelde doeleindes doen of laat doen en die koste daarvan op die eienaar verhaal.

*Toestemming van Raad Moet Verkry word.*

52. Niemand mag enige traliewerk of draadwerk op 'n graf oprig of plaas sonder toestemming van die Raad nie.

*Aanplanting van Blomme of Struik.*

53. Met toestemming van die opsigter kan iemand 'n struik, plant of blom op 'n graf plant: Met dien verstande dat geen struik, plant of blom sonder die toestemming van die opsigter deur enige persoon gesny of weggedra mag word nie, en dat die opsigter enige struik, plant of blom te eniger tyd kan snoei, afsny, uitgrawe of verwyder sonder dat vergoeding betaal word.

HOOFSTUK VI.

OPRIGTING EN INSTANDHOUDING VAN GEDENKTEKENS.

*Gedenktekens Nie Toelaatbaar Sonder Toestemming van die Raad.*

54. Niemand mag 'n gedenkteken oprig, verander, skilder, skoonmaak, opknap, versier, verwyder of hom andersins daarmee bemoei nie of 'n grafskrif op 'n gedenksteen in 'n begraafplaas insny sonder die skriftelike toestemming van die Raad en die eienaar van sodanige gedenkteken nie.

*Afkeuring van Gedenktekens.*

55. Die Raad kan belet dat 'n voorgestelde gedenkteken, wat na sy mening van minderwaardige afwerking of gehalte is of wat op enige wyse die begraafplaas kan ontsier, in 'n begraafplaas opgerig word.

*Herstel van Gedenktekens.*

56. Indien die eienaar van 'n gedenkteken dit in sodanige toestand laat verval dat dit, na mening van die

the opinion of the Council, constitutes a danger to or a disfigurement in the cemetery, the Council may by written notice require him to effect such repairs as it may consider necessary and if the address of the owner is not known to the Council, such notice may be published in a newspaper circulating within the municipality. In the event of the required repairs not being effected within one month from the service or publication of such notice, the Council may itself effect the repairs or remove the memorial work without paying any compensation and recover the cost of such repair or removal from the owner.

#### *Erection of Memorial Work.*

57.(1) No person shall erect or construct or cause to be erected or constructed any memorial work or stonework upon a grave without the permission in writing of the Council.

(2) No person shall erect any memorial work upon any grave, except in such position as the Council may fix.

#### *Supervision of Work.*

58. Any person engaged upon work in a cemetery shall effect such work under the supervision and to the satisfaction of the caretaker.

#### *Damage to Memorial Work.*

59. The Council shall in no way be liable for any damage which may at any time occur to any memorial work from any cause whatever.

#### *Reversing of Memorial Work.*

60. The Council may at any time at its discretion reverse or alter the position of any memorial work in any cemetery and recover the expense incurred in connection therewith from the owner of such work: Provided that in any case where a memorial work was originally placed in a certain position with the express permission of the Council, any alteration in such position in terms of the provisions of this section shall be effected at the expense of the Council.

#### *Bringing of Material Into Cemetery.*

61. No person shall bring any material into any cemetery for the purpose of constructing any memorial work or stonework upon any grave unless —

- (a) A sketch with dimensions in figures thereon and showing the position of the proposed work accompanied by a specification of the material to be used, and a copy of any proposed inscription, carving or ornamentation has been submitted to the caretaker not less than 3 days before it is proposed to bring such material into the cemetery;
- (b) all charges in respect of such grave or plot have been duly paid;
- (c) written approval of the proposed work has been given to the applicant by the Council.

#### *Removal of Memorial Work by Council.*

62. Any memorial work placed, constructed, altered, decorated, painted or otherwise dealt with in any cemetery in such a way as to contravene any provision

Raad, 'n gevaar kan veroorsaak of die begraafplaas ont-sier, kan die Raad hom per skriftelike kennisgewing gelas om sodanige herstelwerk aan te bring as wat die Raad nodig ag, en as die adres van die eienaar nie by die Raad bekend is nie, kan sodanige kennisgewing in 'n dagblad wat binne die munisipaliteit gelees word, verskyn. Ingeval die verlangde herstelwerk nie binne een maand na die diening of verskyning van so 'n kennisgewing uitgevoer word nie, kan die Raad dit self uitvoer of die gedenkteken verwyder sonder betaling van eige vergoeding en die koste van sodanige herstelwerk of verwydering op die eienaar verhaal.

#### *Oprigting van Gedenktekens.*

57.(1) Niemand mag sonder die skriftelike toestemming van die Raad 'n gedenkteken of klipwerk op 'n graf oprig of bou of laat oprig of bou nie.

(2) Niemand mag 'n gedenkteken op 'n graf oprig, uitgesonderd in sodanige posisie as wat die Raad goedkeur.

#### *Toesig oor Werk.*

58. Iemand wat werk in 'n begraafplaas uitvoer moet sodanige werk onder toesig en tot voldoening van die opsigter uitvoer.

#### *Beskadiging van Gedenktekens.*

59. Die Raad aanvaar in geen geval aanspreeklikheid vir skade wat te eniger tyd aan 'n gedenkteken aangerig word nie, hoe ook al veroorsaak.

#### *Wysiging van Gedenktekens.*

60. Die Raad kan te eniger tyd na goeë dunke die posisie van 'n gedenkteken in 'n begraafplaas wysig of verander en die koste in verband daarmee aangegaan op die eienaar van sodanige gedenkteken verhaal: Met dien verstande dat in enige geval waar 'n gedenkteken oorspronklik met die uitdruklike toestemming van die Raad in 'n sekere posisie geplaas is, enige verandering aan sodanige posisie ingevolge die bepalings van hierdie artikel op koste van die Raad uitgevoer word.

#### *Materiaal in Begraafplaas Bring.*

61. Niemand mag enige materiaal in 'n begraafplaas bring met die doel om daarmee 'n gedenkteken of klipwerk op 'n graf op te rig nie, tensy en voordat —

- (a) 'n skets met die afmetings in syfers daarop en wat die posisie aantoon van die voorgenome werk, vergesel van 'n spesifikasie van die materiaal wat gebruik sal word benevens 'n afskrif van enige voorgenome grafskrif, snywerk of versiening voorgelê is aan die opsigter minstens 3 dae voor die dag waarop dit die voorneme is om sodanige materiaal in die begraafplaas te bring;
- (b) alle verskuldigde gelde ten opsigte van so 'n graf of perseel behoorlik betaal is;
- (c) skriftelike goedkeuring van die Raad vir die voorgestelde werk aan die applikant gegee is.

#### *Verwydering van Gedenktekens deur Raad.*

62. Enige gedenkteken wat geplaas, gebou, verander, versier, geskilder of andersins in die begraafplaas op so 'n wyse behandel word dat enige bepaling van hierdie verordeninge daardeur oortree word, kan onmiddellik

of these by-laws, may at once be removed by the Council without payment of any compensation.

*Requirements for Erection of Memorial Work.*

63. Any person, erecting any memorial work, shall comply with the following requirements:

- (a) Wherever any part of the memorial work is joined to any other part, copper or galvanised iron clamps, pins or dowels shall be used for such purpose. The holes into which any such clamps, pins or dowels fit shall not be less than 50 mm deep, unless otherwise authorized by the Council.
- (b) Any part of such work which rests upon the ground or any stone or other foundation shall be fairly squared and bedded.
- (c) No stones of uneven thickness or having any corner wanting, shall be used.
- (d) The under sides of every flat stone memorial and the base of every monument or head stone shall be set at least 50 mm below the natural level of the ground.
- (e) No kerb stone shall be more than 225 mm above the surface of the ground or more than 200 mm deep without the consent of the Council.
- (f) All head and kerb stones shall be securely clamped from the outside with round copper or galvanised iron clamps.
- (g) All head stones up to 150 mm in thickness shall be securely attached to the base in an approved manner.
- (h) Every kind of memorial work shall be completed as far as possible before it is brought into any cemetery.
- (i) Foot stones shall consist of one solid piece.
- (j) No soft stone shall be used for any memorial work and memorial work shall be constructed or made of marble or granite only.
- (k) No person shall within a cemetery do any stone work, chiselling or other work upon any memorial work not connected with the fixing of such work in position, except where such work is expressly allowed in terms of these by-laws.
- (l) In all cases where any memorial work shall have a base —
  - (i) such work shall have such brick, stone or concrete foundation as the caretaker may prescribe;
  - (ii) such work shall be set with good cement mortar;
  - (iii) the bottom base of such work shall not be less than 910 mm x 305 mm x 305 mm.
- (m) Any lettering on memorial work shall be engraved into a work and shall not be raised beyond the level or surface of the work. With the owner's consent the name of the maker may be placed upon the top of any footstone. Provided that no address or other particulars are added.

deur die Raad weggeneem word sonder betaling van enige vergoeding.

*Vereistes vir die Oprigting van Gedenktekens.*

63. Iemand wat 'n gedenkteken oprig, moet aan die volgende vereistes voldoen:

- (a) Waar 'n gedeelte van die gedenkteken verbind moet word met 'n ander gedeelte, moet koper- of gegalvaniseerde ysterkramme, -penne of houtpenne vir die doel gebruik word. Die gatte waarin sodanige kramme, penne of houtpenne moet pas, moet minstens 50 mm diep wees, tensy anders gemagtig deur die Raad.
- (b) Enige gedeelte van sodanige werk wat op die grond rus of op 'n klip- of ander fondasie, moet behoorlik haaks gelê en versink word.
- (c) Geen klippe van ongelyke dikte of waarvan daar 'n hoek af is, mag gebruik word nie.
- (d) Die bodem van elke plat klip gedenkteken en voetstuk van elke gedenkteken of kopstuk moet minstens 50 mm onder die natuurlike vlak van die grond geplaas word.
- (e) Geen randstene mag meer as 225 mm bokant die oppervlakte van die grond of altesaam meer as 200 mm diep wees sonder die toestemming van die Raad nie.
- (f) Alle grafstene en randstene moet deeglik van die buitekant af met ronde koper of gegalvaniseerde ysterkramme vasgesit word.
- (g) Alle grafstene tot op 150 mm dikte moet deeglik aan die voetstuk op 'n goedgekeurde wyse vasgesit word.
- (h) Enige soort gedenkteken moet eers sover moontlik voltooi word voordat dit in 'n begraafplaas gebring word.
- (i) Voetstukke moet uit een soliede stuk bestaan.
- (j) Geen sagte klip mag vir enige gedenkteken gebruik word nie en gedenktekens moet slegs van marmer of graniet gebou of gemaak word.
- (k) Niemand mag enige klip, beitel- of ander werk wat nie in verband staan met die vassit van 'n gedenkteken, aan sodanige gedenkteken binne die begraafplaas verrig nie, uitgesonderd waar sodanige werk uitdruklik ingevolge die bepalings van hierdie verordeninge toegelaat word;
- (l) In gevalle waar 'n gedenkteken 'n voetstuk het —
  - (i) moet sodanige gedenkteken 'n fondament hê van steen, klip of beton soos die opsigter voorskryf;
  - (ii) moet sodanige werk met goeie sementklei gemessel word; en
  - (iii) moet die voetstuk van sodanige gedenkteken minstens 910 mm x 305 mm x 305 mm wees;
- (m) Enige letters op gedenktekens moet daarin gegraveer word en moet nie, bo die oppervlakte van die gedenkteken uitsteek nie. Met die toestemming van die eienaar kan die naam van die maker bo-op enige voetstuk geplaas word; Met dien verstande dat geen adres of ander besonderhede daarby gevoeg word nie.

*Approval Shall be Obtained.*

64. No person shall bring any memorial work for which approval has not been received into any cemetery.

*Conveyance of Memorial Work.*

65. No person shall convey any stone, brick, or memorial work or any portion thereof into any cemetery upon any vehicle or truck which is not drawn or pushed, and which is not furnished with wheels having tyres not less than 100 mm wide and of a kind which in the opinion of the caretaker, is not likely to damage the paths or ground of such cemetery, unless the Council shall give its written permission to any person to use a vehicle not complying with the above-stated requirements: Provided that no such vehicle shall be drawn or pushed along any path which, in the opinion of the caretaker, is too narrow or otherwise unsuitable for such vehicle.

*Vehicles and Tools.*

66. Any person engaged upon any work upon any grave or plot shall provide such vehicles, tools and other appliances as may be required by him: Provided that no such vehicles, tools or appliances shall be of such a kind as to contravene the provisions of these by-laws.

*Complying with Requirements.*

67. Any person carrying on any work within any cemetery shall in all respects comply with the provisions of these by-laws.

*Refuse and Debris.*

68. No person shall at any time leave any refuse, rubbish, soil, stone or other debris within any cemetery or in any way damage or deface any part of the cemetery or anything therein contained.

*Working Hours in Cemetery.*

69. No person shall bring any memorial work or material or do any work within any cemetery, except during the following hours:

Mondays to Fridays: 08h00 to 16h30.

*Inclement Weather.*

70. No person shall fix or place any memorial work during inclement weather or while the ground is in an unfit state.

*Production of Permit.*

71. Any person in charge of work who is on his way to or from work within the cemetery shall, upon demand at any time by the caretaker or his authorized assistant, produce his written permission to carry out such work.

*New Sections of Cemetery.*

72. In all new sections of a cemetery where no burials have taken place at the time of publication of these by-laws, the following conditions shall be in force in regard to lay-out and planning:

*Goedkeuring Moet Verkry word.*

64. Niemand mag 'n gedenkteken waarvoor goedkeuring nie verkry is nie, binne 'n begraafplaas bring nie.

*Vervoer van Gedenktekens.*

65. Niemand mag enige klip, steenwerk of gedenkteken of gedeelte daarvan binne 'n begraafplaas vervoer op 'n voertuig of vragmotor wat nie getrek of gestoot word nie, en wat nie voorsien is van wiele waarvan die bande minstens 100 mm breed is en van sodanige aard is dat dit, volgens die mening van die opsigter, nie moontlik die paaie of grond van die begraafplaas sal beskadig nie, tensy die Raad sy skriftelike toestemming aan iemand gee om 'n voertuig wat nie aan bovermelde vereistes voldoen nie, te gebruik: Met dien verstande dat geen sodanige voertuig getrek of gestoot mag word in 'n pad wat, na die mening van die opsigter, te smal of op 'n ander wyse vir sodanige voertuig ongeskik is.

*Voertuie en Gereedskap.*

66. Iemand wat besig is aan werk op 'n graf of perseel moet sodanige voertuie, gereedskap en ander apparaat as wat hy nodig het, verskaf: Met dien verstande dat geen sodanige voertuie, gereedskap of apparaat van so 'n aard mag wees dat dit in stryd met die bepalings van hierdie verordeninge is nie.

*Voldoening aan Voorskrifte.*

67. Iemand wat werk binne 'n begraafplaas uitvoer moet in alle opsigte aan die bepalings van hierdie verordeninge voldoen.

*Afval en Puin.*

68. Niemand mag te eniger tyd afval, vuilgoed, grond, klip of ander puin binne die begraafplaas laat nie of op enige wyse enige deel van 'n begraafplaas of enigiets daarin vervat, beskadig of ontsier nie.

*Werksure in Begraafplaas.*

69. Niemand mag 'n gedenkteken of materiaal inbring of enige werk binne 'n begraafplaas verrig, uitgesonderd gedurende die volgende ure:

Maandae tot Vrydae: 08h00 tot 16h30.

*Ongunstige Weer.*

70. Niemand mag 'n gedenkteken gedurende ongunstige weer of terwyl die grond in 'n ongeskikte toestand is, vassit of plaas nie.

*Toon van Toestemming.*

71. Iemand aan wie werk toevertrou is en wat binne 'n begraafplaas of op pad is werk toe of daarvandaan terugkeer, moet, wanneer hy daarom versoek word deur die opsigter of sy gemagtigde assistent, te eniger tyd die skriftelike toestemming om sodanige werk te verrig, toon.

*Nuwe Gedeeltes van Begraafplaas.*

72. In alle nuwe gedeeltes van 'n begraafplaas waar geen begraving nog plaasgevind het ten tyde van die afkondiging van hierdie verordeninge nie, is die volgende voorwaardes van krag ten opsigte van die uitleg en beplanning:



- (a) The dimensions of any head stone for a single grave for an adult shall not exceed the following measurements:
  - (i) Height: 1 200 mm.
  - (ii) Width: 900 mm.
  - (iii) Thickness: Not less than 100 mm.
- (b) The dimensions of any head stone on any plot with two graves for adults shall not exceed the following measurements:
  - (i) Height: 1 200 mm.
  - (ii) Width: 1 800 mm.
  - (iii) Thickness: Not less than 100 mm.
- (c) Single grave plots only for children shall be permitted.
- (d) The dimensions of a head stone for a child's grave shall not exceed the following measurements:
  - (i) Height: 1 200 mm.
  - (ii) Width: 750 mm.
  - (iii) Thickness: Not less than 100 mm.
- (e) Books and scrolls shall be permitted, provided they are fixed to a 370 mm x 910 mm x 450 mm base.
- (f) No base shall be more than 375 mm x 910 mm x 450 mm in dimension in the case of a single grave and in the case of a plot the dimensions shall be 370 mm x 450 mm by the length corresponding to the width of the plot.
- (g) No kerbing shall be allowed.
- (h) The Council shall have the right to maintain all graves, excluding memorials.
- (i) Each grave shall be allowed not more than two flower containers or glass wreaths and no flower container or glass wreath shall be placed on any area planted with lawn.

CHAPTER VII.

GENERAL.

*Penalties.*

73. Any person contravening or failing to comply with any of the provisions of these by-laws shall be guilty of an offence and liable, on conviction, to a fine not exceeding R50 and in the case of continuing offence to a fine not exceeding R4 per day for each day during which the offence continues.

*Revocation of By-laws.*

74. The Cemetery Regulations of the Town Council of Warmbaths, published under Administrator's Notice 187, dated 9 April 1927, as amended, are hereby revoked: Provided that any offence committed against any such revoked by-laws shall not be effected by such revocation and that all things done under authority of the said revoked by-laws, shall have the same force and effect as if issued and done by virtue of these by-laws.

- (a) Die afmetings van 'n kopsteen vir 'n enkelgraf vir 'n volwassene mag nie onderstaande mate oorskry nie:
  - (i) Hoogte: 1 200 mm.
  - (ii) Wydte: 900 mm.
  - (iii) Dikte: Minstens 100 mm.
- (b) Die afmetings van 'n kopsteen vir 'n perseel met twee grafte vir volwassenes mag nie onderstaande mate oorskry nie:
  - (i) Hoogte: 1 200 mm.
  - (ii) Wydte: 1 800 mm.
  - (iii) Dikte: Minstens 100 mm.
- (c) Slegs enkelgrafpersele vir kinders word toegelaat.
- (d) Die afmetings van 'n kopsteen vir 'n kindergraf moet nie die onderstaande mate oorskry nie:
  - (i) Hoogte: 1 200 mm.
  - (ii) Wydte: 750 mm.
  - (iii) Dikte: Minstens 100 mm.
- (e) Boeke en rolle word toegelaat mits hulle aan 'n voetstuk van 370 mm x 910 mm x 450 mm vasgeheg is.
- (f) Geen voetstuk mag meer as 375 mm x 910 mm x 450 mm groot wees nie in die geval van 'n enkelgraf en in die geval van 'n perseel moet die afmetings 370 mm x 450 mm by die lengte in ooreenstemming met die wydte van die perseel wees.
- (g) Geen randstene word toegelaat nie.
- (h) Die Raad het die reg om alle grafte in stand te hou, uitgesonderd gedenktekens.
- (i) Op elke graf word hoogstens twee blomhouers of glaskranse toegelaat en geen blomhouer of glaskrans mag op enige stuk grond wat met gras beplant is, geplaas word nie.

HOOFSTUK VII.

ALGEMEEN.

*Strafbepaling.*

73. Iemand wat enige bepaling van hierdie verordeninge oortree of in gebreke bly om daaraan te voldoen, is skuldig aan 'n misdryf en by skuldigbevinding strafbaar met 'n boete van hoogstens R50, en in die geval van 'n voortgesette misdryf met 'n boete van hoogstens R4 per dag vir elke dag waarop die misdryf voortgesit word.

*Herroeping van Verordeninge.*

74. Die Begraafplaats Regulaties van die Munisipaliteit Warmbad, afgekondig by Administrateurskennisgewing 187 van 9 April 1927, soos gewysig, word hierby herroep: Met dien verstande dat 'n oortreding begaan teen enige sodanige herroepe verordeninge, nie deur sodanige herroeping geraak word nie, en dat alle dinge wat kragtens genoemde herroepe verordeninge gedoen is, dieselfde krag en uitwerking het asof dit kragtens hierdie verordeninge uitgereik en gedoen is.

## SCHEDULE.

## TARIFF OF CHARGES.

1. *Interment:*

(1) Persons who were at the date of death resident within the municipality:

(a) *Single Interment:*

(i) Adult: R25.

(ii) Child: R15.

(b) *Second Interment in the Same Grave:*

(i) Adult: R15.

(ii) Child: R10.

(2) Persons who were at the date of death resident outside the municipality:

(a) *Single Interment:*

(i) Adult: R50.

(ii) Child: R30.

(b) *Second Interment in Same Grave:*

(i) Adult: R25.

(ii) Child: R15.

2. *Miscellaneous Charges:*(1) *Deepening of Grave:*

(a) Persons who were at the date of death resident within the municipality: R5.

(b) Persons who were at the date of death resident outside the municipality: R7.

(2) *Enlarging of grave aperture to dimensions larger than the standard dimensions as determined in section 30:*

(a) Persons who were at date of death resident within the municipality: R5.

(b) Persons who were at date of death resident outside the municipality: R7.

(3) *Reservation of grave:*

(a) Persons residing within the municipality:

(i) Adult: R25.

(ii) Child: R15.

(b) Persons residing outside the municipality:

(i) Adult: R50.

(ii) Child: R25.

(4) *Transfer of grave or plot: R5.*

(5) *For the re-opening of a reserved grave or the transfer of a body to another grave:*

(a) Persons who were at the date of death resident within the municipality: R20.

(b) Persons who were at the date of death resident outside the municipality: R40.

## BYLAE.

## TARIEF VAN GELDE.

1. *Teraardebestellings.*

(1) Persone binne die Munisipaliteit woonagtig ten tyde van afsterwe:

(a) *Enkele Teraardebestelling:*

(i) Volwassene: R25.

(ii) Kind: R15.

(b) *Tweede Teraardebestelling in Dieselfde Graf:*

(i) Volwassene: R15.

(ii) Kind: R10.

(2) Persone buite die munisipaliteit woonagtig ten tyde van afsterwe:

(a) *Enkele Teraardebestelling:*

(i) Volwassene: R50.

(ii) Kind: R30.

(b) *Tweede Teraardebestelling in Dieselfde Graf:*

(i) Volwassene: R25.

(ii) Kind: R15.

2. *Diverse Vorderings.*(1) *Dieper Maak van Graf:*

(a) Persone binne die munisipaliteit woonagtig ten tyde van afsterwe: R5.

(b) Persone buite die munisipaliteit woonagtig ten tyde van afsterwe: R7.

(2) *Vergroting van grafopening tot 'n groter grootte as die standaardgrootte soos in artikel 30 bepaal:*

(a) Persone binne die munisipaliteit woonagtig ten tyde van afsterwe: R5.

(b) Persone buite die munisipaliteit woonagtig ten tyde van afsterwe: R7.

(3) *Bespreking van 'n graf:*

(a) Persone woonagtig binne munisipaliteit:

(i) Volwassene: R25.

(ii) Kind: R15.

(b) Persone woonagtig buite die munisipaliteit:

(i) Volwassene: R50.

(ii) Kind: R25.

(4) *Oordrag van graf of perseel: R5.*

(5) *Vir die oopmaak van 'n bespreekte graf of die oorpasing van 'n lyk na 'n ander graf:*

(a) Persone binne die munisipaliteit woonagtig ten tyde van afsterwe: R20.

(b) Persone buite die munisipaliteit woonagtig ten tyde van afsterwe: R40.

Administrator's Notice 276 9 March, 1977

**NORTHERN JOHANNESBURG REGION AMENDMENT SCHEME 947.**

The Administrator hereby, in terms of section 89(1) of the Town-planning and Townships Ordinance, 1965, declares that he has approved an amendment scheme, being an amendment of Northern Johannesburg Region Town-planning Scheme 1958, comprising the same land as included in the township of Sandown Extension 5.

Map 3 and the scheme clauses of the amendment scheme are filed with the Director of Local Government, Pretoria and the Town Clerk, Sandton, and are open for inspection at all reasonable times.

This amendment is known as Northern Johannesburg Region Amendment Scheme 947.

PB. 4-9-2-116-947

Administrator's Notice 277 9 March, 1977

**BOKSBURG AMENDMENT SCHEME 1/159.**

The Administrator hereby, in terms of section 89(1) of the Town-planning and Townships Ordinance, 1965, declares that he has approved an amendment scheme, being an amendment of Boksburg Town-planning Scheme 1, 1946, comprising the same land as included in Erf 658, Boksburg South Township.

Map 3 and the scheme clauses of the amendment scheme are filed with the Director of Local Government, Pretoria and the Town Clerk, Boksburg and are open for inspection at all reasonable times.

This amendment is known as Boksburg Amendment Scheme 1/159.

PB. 4-9-2-8-159

Administrator's Notice 278 9 March, 1977

**PRETORIA AMENDMENT SCHEME 86.**

The Administrator hereby, in terms of section 89(1) of the Town-planning and Townships Ordinance, 1965, declares that he has approved an amendment scheme, being an amendment of Pretoria Town-planning Scheme 1974, comprising the same land as included in the township of Waterkloof Glen Extension 5.

Map 3 and the scheme clauses of the amendment scheme are filed with the Director of Local Government, Pretoria and the Town Clerk, Pretoria and are open for inspection at all reasonable times.

This amendment is known as Pretoria Amendment Scheme 86.

PB. 4-9-2-3H-86

Administrator's Notice 279 9 March, 1977

**DECLARATION OF APPROVED TOWNSHIP.**

In terms of section 69 of the Town-planning and Townships Ordinance, 1965 (Ordinance 25 of 1965),

Administrateurskennisgewing 276 9 Maart 1977

**NOORDELIKE JOHANNESBURGSTREEK-WYSIGINGSKEMA 947.**

Die Administrateur verklaar hierby ingevolge die bepalings van artikel 89(1) van die Ordonnansie op Dorpsbeplanning en Dorpe, 1965, dat hy 'n wysigingskema synde 'n wysiging van Noordelike Johannesburgstreek-dorpsaanlegkema 1958, wat uit dieselfde grond as die dorp Sandown Uitbreiding 5 bestaan, goedgekeur het.

Kaart 3 en die skemaklousules van die wysigingskema word in bewaring gehou deur die Direkteur van Plaaslike Bestuur, Pretoria en die Stadsklerk, Sandton en is beskikbaar vir inspeksie op alle redelike tye.

Hierdie wysiging staan bekend as Noordelike Johannesburgstreek-wysigingskema 947.

PB. 4-9-2-116-947

Administrateurskennisgewing 277 9 Maart, 1977

**BOKSBURG-WYSIGINGSKEMA 1/159.**

Die Administrateur verklaar hierby ingevolge die bepalings van artikel 89(1) van die Ordonnansie op Dorpsbeplanning en Dorpe, 1965, dat hy 'n wysigingskema synde 'n wysiging van Boksburg-dorpsaanlegkema 1, 1946, wat uit dieselfde grond as Erf 658, Boksburg-Suid bestaan, goedgekeur het.

Kaart 3 en die skemaklousules van die wysigingskema word in bewaring gehou deur die Direkteur van Plaaslike Bestuur, Pretoria en die Stadsklerk, Boksburg en is beskikbaar vir inspeksie op alle redelike tye.

Hierdie wysiging staan bekend as Boksburg-wysigingskema 1/159.

PB. 4-9-2-8-159

Administrateurskennisgewing 278 9 Maart 1977

**PRETORIA-WYSIGINGSKEMA 86.**

Die Administrateur verklaar hierby ingevolge die bepalings van artikel 89(1) van die Ordonnansie op Dorpsbeplanning en Dorpe, 1965, dat hy 'n wysigingskema synde 'n wysiging van Pretoria-dorpsbeplanningkema 1974, wat uit dieselfde grond as die dorp Waterkloof Glen Uitbreiding 5 bestaan, goedgekeur het.

Kaart 3 en die skemaklousules van die wysigingskema word in bewaring gehou deur die Direkteur van Plaaslike Bestuur, Pretoria en die Stadsklerk, Pretoria en is beskikbaar vir inspeksie op alle redelike tye.

Hierdie wysiging staan bekend as Pretoria-wysigingskema 86.

PB. 4-9-2-3H-86

Administrateurskennisgewing 279 9 Maart 1977

**VERKLARING TOT GOEDGEKEURDE DORP.**

Ingevolge artikel 69 van die Ordonnansie op Dorpsbeplanning en Dorpe, 1965 (Ordonnansie 25 van 1965),

the Administrator hereby declares Waterkloof Glen Extension 5 Township to be an approved township subject to the conditions set out in the Schedule hereto.

PB. 4-2-2-3132

#### SCHEDULE.

CONDITIONS UNDER WHICH THE APPLICATION MADE BY BOYKEN (PROPRIETARY) LIMITED UNDER THE PROVISIONS OF THE TOWN-PLANNING AND TOWNSHIPS ORDINANCE, 1965, FOR PERMISSION TO ESTABLISH A TOWNSHIP ON PORTION 301 OF THE FARM GARSTFONTEIN 374-J.R., PROVINCE OF TRANSVAAL, HAS BEEN GRANTED.

#### 1. CONDITIONS OF ESTABLISHMENT.

##### (1) Name.

The name of the township shall be Waterkloof Glen Extension 5.

##### (2) Design.

The township shall consist of erven and streets as indicated on General Plan S.G. A.6181/73.

##### (3) Stormwater Drainage and Street Construction.

- (a) The township owner shall carry out the approved scheme relating to stormwater drainage and street construction at its own expense on behalf and to the satisfaction of the local authority under the supervision of a civil engineer approved by the local authority.
- (b) The township owner shall be responsible for the maintenance of the streets to the satisfaction of the local authority until the streets have been constructed in accordance with subclause (a).

##### (4) Endowment.

Payable to the Transvaal Education Department.

The township owner shall pay to the Transvaal Education Department, for educational purposes, an endowment on the land value of special residential erven in the township, the extent of which shall be determined as follows:

- (i) In respect of special residential erven — by multiplying 48,08 m<sup>2</sup> by the number of special residential erven in the township.
- (ii) In respect of general residential erven — by multiplying 15,86 m<sup>2</sup> by the number of flat units which can be erected in the township; each flat unit to be taken as 99,1 m<sup>2</sup> in extent.

The value of the land shall be determined in terms of the provisions of section 74(3) of the Town-planning and Townships Ordinance, 1965, and such endowment shall be payable in terms of the provisions of section 73 of the said Ordinance.

##### (5) Disposal of Existing Conditions of Title.

All erven shall be made subject to existing conditions and servitudes, if any, including the reservation

verklair die Administrateur hierby die dorp Waterkloof Glen Uitbreiding 5 tot 'n goedgekeurde dorp onderworpe aan die voorwaardes uiteengesit in die bygaande Bylae.

PB. 4-2-2-3132

#### BYLAE.

VOORWAARDES WAAROP DIE AANSOEK GE-DOEN DEUR BOYKEN (PROPRIETARY) LIMITED INGEVOLGE DIE BEPALINGS VAN DIE ORDONNANSIE OP DORPSBEPLANNING EN DORPE, 1965, OM TOESTEMMING OM 'N DORP TE STIG OP GEDEELTE 301 VAN DIE PLAAS GARSTFONTEIN 374-J.R., PROVINSIE TRANSVAAL, TOEGESTAAN IS.

#### 1. STIGTINGSVOORWAARDES.

##### (1) Naam.

Die naam van die dorp is Waterkloof Glen Uitbreiding 5.

##### (2) Ontwerp.

Die dorp bestaan uit erwe en strate soos aangedui op Algemene Plan L.G. A.6181/73.

##### (3) Stormwaterdreinerings en Straatbou.

- (a) Die dorpsreienaar moet die goedgekeurde skema ten opsigte van stormwaterdreinerings en straatbou op die koste uitvoer namens en tot bevrediging van die plaaslike bestuur, onder toesig van 'n siviele ingenieur deur die plaaslike bestuur goedgekeur.
- (b) Die dorpsreienaar is verantwoordelik vir die instandhouding van die strate tot bevrediging van die plaaslike bestuur totdat die strate ooreenkomstig subklousule (a) gebou is.

##### (4) Begiftiging.

Betaalbaar aan die Transvaalse Onderwysdepartement:

Die dorpsreienaar moet aan die Transvaalse Onderwysdepartement 'n begiftiging vir onderwysdoeleindes betaal op die grondwaarde van spesiale woonerwe in die dorp, die grootte waarvan soos volg bereken moet word:

- (i) Ten opsigte van spesiale woonerwe — deur 48,08 m<sup>2</sup> te vermenigvuldig met die getal spesiale woonerwe in die dorp.
- (ii) Ten opsigte van algemene woonerwe — deur 15,86 m<sup>2</sup> te vermenigvuldig met die getal woonsteenhede wat in die dorp gebou kan word. Elke woonsteenhede moet beskou word as groot 99,1 m<sup>2</sup>.

Die waarde van die grond word bepaal kragtens die bepaling van artikel 74(3) van die Ordonnansie op Dorpsbeplanning en Dorpe, 1965, en sodanige begiftiging is betaalbaar kragtens die bepaling van artikel 73 van genoemde Ordonnansie.

##### (5) Beskikking oor Bestaande Titellovoorwaardes.

Alle erwe moet onderworpe gemaak word aan bestaande voorwaardes en servitude, as daar is, met in-

of rights to minerals, but excluding the following right which will not be passed on to the erven in the township:

Entitled to the exclusive right to servitude dated the 19th January, 1894, concerning the Right to Water as granted by Carl Jacobus Erasmus to the Estate of the late Matthys Johannes de Beer, as will appear from Notarial Deed No. 43/1894.

6. *Deviation of Existing Services.*

The township owner shall bear the cost of the deviation of any services of the local authority which may be necessary as a result of the establishment of the township.

(7) *Erven for Municipal Purposes.*

Erven 805 to 807 as shown on the general plan shall be transferred to the local authority by and at the expense of the township owner as parks.

(8) *Access.*

(a) Ingress from District Road 1314 to the township and egress to District Road 1314 from the township shall be restricted to the junction of the street north of Erf 731 with the said road.

(b) Ingress from District Road 32 to the township and egress to District Road 32 from the township shall be restricted to the junction of the street between Erven 801 and 806 with the said road.

(9) *Erection of Fence or Other Physical Barrier.*

The township owner shall at its own expense, erect a fence or other physical barrier to the satisfaction of the Local Authority as and when required by it to do so and the township owner shall maintain such fence or physical barrier in good order and repair until such time as this responsibility is taken over by the local authority. Provided that the township owner's responsibility for the maintenance thereof shall cease when the local authority takes over the responsibility for the maintenance of the streets in the township.

(10) *Enforcement of Conditions.*

The township owner shall observe the conditions of establishment and shall take the necessary steps to secure the enforcement of the conditions of title and any other conditions imposed in terms of section 62 of Ordinance 25 of 1965: Provided that the Administrator shall have the power to relieve the township owner of all or any of the obligations and to vest such obligations in any other person or corporate body.

2. **CONDITIONS OF TITLE.**

All erven with the exception of those mentioned in Clause 1(7) hereof shall be subject to the following conditions, imposed by the Administrator under the provisions of the Town-planning and Townships Ordinance, 1965.

(a) The erf is subject to a servitude, 2 m wide, in favour of the local authority, for sewerage and other municipal purposes, along any two bounda-

begrip van die voorbehoud van die regte op minerale, maar uitgesonderd die volgende reg wat nie oorgedra sal word op die erwe in die dorp nie:

Entitled to the exclusive right to servitude dated the 19th January, 1894, concerning the Right to Water as granted by Carl Jacobus Erasmus to the Estate of the late Matthys Johannes de Beer, as will appear from Notarial Deed No. 43/1894.

(6) *Verskuiwing van Bestaande Dienste.*

Die dorpsreienaar moet die koste dra van die verskuiwing van enige dienste van die plaaslike bestuur wat nodig mag wees as gevolg van die stigting van die dorp.

(7) *Erwe vir Munisipale Doeleindes.*

Erwe 805 tot 807 soos op die algemene plan aange- toon, moet deur en op koste van die dorpsreienaar aan die plaaslike bestuur as parke oorgedra word.

(8) *Toegang.*

(a) Ingang van Distrikspad 1314 tot die dorp en uitgang uit die dorp na Distrikspad 1314 word beperk tot die aansluiting van die straat noord van Erf 731 met sodanige pad.

(b) Ingang van Distrikspad 32 tot die dorp en uitgang uit die dorp na Distrikspad 32 word beperk tot die aansluiting van die straat tussen Erwe 801 en 806 met sodanige pad.

(9) *Oprigting van Heining of Ander Fisiese Versperring.*

Die dorpsreienaar moet op eie koste 'n heining of ander fisiese versperring oprig tot bevrediging van die plaaslike bestuur, soos en wanneer deur hom versoek om dit te doen, en die dorpsreienaar moet sodanige heining of fisiese versperring in 'n goeie toestand hou tot tyd en wyl hierdie verantwoordelikheid deur die plaaslike bestuur oorgeneem word. Met dien verstande dat die dorpsreienaar se verantwoordelikheid vir die instandhouding daarvan verval sodra die plaaslike bestuur die verantwoordelikheid vir die instandhouding van die strate in die dorp oorneem.

(10) *Nakoming van Voorwaardes.*

Die dorpsreienaar moet die stigtingsvoorwaardes nakom en die nodige stappe doen om te sorg dat die titelvoorwaardes en enige ander voorwaardes opgelê kragtens artikel 62 van Ordonnansie 25 van 1965 nagekom word. Met dien verstande dat die Administrateur die bevoegdheid besit om die dorpsreienaar van almal of enigeen van die verpligtings te onthef en om sodanige verpligtings by enige ander persoon of liggaam met regs persoonlikheid te laat berus.

2. **TITELVOORWAARDES.**

Alle erwe met uitsondering van die erwe genoem in Klousule 1(7) hiervan is onderworpe aan die volgende voorwaardes, opgelê deur die Administrateur kragtens die bepalinge van die Ordonnansie op Dorpsbeplanning en Dorpe, 1965:

(a) Die erf is onderworpe aan 'n serwituut, 2 m breed, vir riolerings- en ander munisipale doeleindes, ten gunste van die plaaslike bestuur, langs enige twee

- ries other than a street boundary, as determined by the local authority.
- (b) No building or other structure shall be erected within the aforesaid servitude area and no large-rooted trees shall be planted within the area of such servitude or within 2 m thereof.
- (c) The local authority shall be entitled to deposit temporarily on the land adjoining the aforesaid servitude such material as may be excavated by it during the course of the construction, maintenance or removal of such sewerage mains and other works as it in its discretion may deem necessary and shall further be entitled to reasonable access to the said land for the aforesaid purpose, subject to any damage done during the process of the construction, maintenance or removal of such sewerage mains and other works being made good by the local authority.

Administrator's Notice 280 9 March, 1977

**CORRECTION NOTICE.**

**BENONI AMENDMENT SCHEME 1/152.**

Administrator's Notice 94 dated 26 January, 1977, is hereby corrected by the substitution for the reference number "PB. 4-9-2-46-152" at the bottom of the Notice by the reference number "PB. 4-9-2-6-152."

PB. 4-9-2-6-152

Administrator's Notice 281 9 March, 1977

**CORRECTION NOTICE.**

**BOKSBURG AMENDMENT SCHEME 1/170.**

Administrator's Notice 119 dated 2 February, 1977 is hereby corrected by the deletion in the second paragraph of the expression "Map 3 and" and the substitution for the word "the" of the word "The".

PB. 4-9-2-8-170

Administrator's Notice 282 9 March, 1977

**SOUTHERN JOHANNESBURG REGION AMENDMENT SCHEME 46.**

It is hereby notified in terms of section 51(7)(d) of the Town-planning and Townships Ordinance, 1965, that the Administrator has repealed Southern Johannesburg Region Amendment Scheme 46.

PB. 4-9-2-213-46

Administrator's Notice 283 9 March, 1977

**VEREENIGING AMENDMENT SCHEME 1/114.**

It is hereby notified in terms of section 36(1) of the Town-planning and Townships Ordinance, 1965, that the Administrator has approved the Amendment of

grense uitgesondêrd 'n straatgrens, soos deur die plaaslike bestuur bepaal.

- (b) Geen gebou of ander struktuur mag binne die voornoemde serwituutgebied opgerig word nie en geen grootwortelbome mag binne die gebied van sodanige serwituut of binne 'n afstand van 2 m daarvan geplant word nie.
- (c) Die plaaslike bestuur is geregtig om enige materiaal wat deur hom uitgegrawe word tydens die aanleg, onderhoud of verwydering van sodanige rioolhoofpypleidings en ander werke as wat hy na goeë dunde noodsaaklik ag tydelik te plaas op die grond wat aan die voornoemde serwituut grens en voorts is die plaaslike bestuur geregtig tot redelike toegang tot genoemde grond vir die voornoemde doel; onderworpe daaraan dat die plaaslike bestuur enige skade vergoed wat gedurende die aanleg, onderhoud of verwydering van sodanige rioolhoofpypleidings en ander werke veroorsaak word.

Administrateurskennisgewing 280 9 Maart 1977

**KENNISGEWING VAN VERBETERING.**

**BENONI-WYSIGINGSKEMA 1/152.**

Administrateurskennisgewing 94 gedateer 26 Januarie 1977, word hierby verbeter deur die verwysingsnommer "PB. 4-9-2-46-152" onderaan die kennisgewing deur die verwysingsnommer "PB. 4-9-2-6-152" te vervang.

PB. 4-9-2-6-152

Administrateurskennisgewing 281 9 Maart 1977

**KENNISGEWING VAN VERBETERING.**

**BOKSBURG-WYSIGINGSKEMA 1/170.**

Administrateurskennisgewing 119 gedateer 2 Februarie 1977, word hierby verbeter deur in die tweede paragraaf die uitdrukking "Kaart 3 en" te skrap en die woord "die" met die woord "Die" te vervang.

PB. 4-9-2-8-170

Administrateurskennisgewing 282 9 Maart 1977

**SUIDELIKE JOHANNESBURGSTREEK-WYSIGINGSKEMA 46.**

Hierby word ooreenkomstig die bepalings van artikel 51(7)(d) van die Ordonnansie op Dorpsbeplanning en Dorpe, 1965, bekend gemaak dat die Administrateur Suidelike Johannesburgstreek-wysigingskema 46 herroep het.

PB. 4-9-2-213-46

Administrateurskennisgewing 283 9 Maart 1977

**VEREENIGING-WYSIGINGSKEMA 1/114.**

Hierby word ooreenkomstig die bepalings van artikel 36(1) van die Ordonnansie op Dorpsbeplanning en Dorpe, 1965, bekend gemaak dat die Administrateur goed-

Vereeniging Town-planning Scheme 1, 1956 by the rezoning of parts of Portions 10 and 54, Klipplaatdrift 601-I.Q., from "Special (Noxious) Industrial" to "Proposed New Street".

Map 3 and the scheme clauses of the amendment scheme are filed with the Director of Local Government, Pretoria and the Town Clerk, Vereeniging and are open for inspection at all reasonable times.

This amendment is known as Vereeniging Amendment Scheme 1/114.

PB. 4-9-2-36-114

Administrator's Notice 284 9 March, 1977

**RUSTENBURG AMENDMENT SCHEME 1/58.**

It is hereby notified in terms of section 36(1) of the Town-planning and Townships Ordinance, 1965, that the Administrator has approved the Amendment of Rustenburg Town-planning Scheme 1, 1955 by Rustenburg Amendment Scheme 1/58.

Map 3 and the scheme clauses of the amendment scheme are filed with the Director of Local Government, Pretoria and the Town Clerk, Rustenburg and are open for inspection at all reasonable times.

This amendment is known as Rustenburg Amendment Scheme 1/58.

PB. 4-9-2-31-58

Administrator's Notice 285 9 March, 1977

**NIGEL AMENDMENT SCHEME 52.**

It is hereby notified in terms of section 36(1) of the Town-planning and Townships Ordinance, 1965, that the Administrator has approved the Amendment of Nigel Town-planning Scheme, 1963 by the rezoning of Erf 654, Nigel Extension 2 Township, from "Special Residential" with a density of "One dwelling per erf" to "General Residential" with a density of "One dwelling per erf" subject to certain conditions.

Map 3 and the scheme clauses of the amendment scheme are filed with the Director of Local Government, Pretoria and the Town Clerk, Nigel and are open for inspection at all reasonable times.

This amendment is known as Nigel Amendment Scheme 52.

PB. 4-9-2-23-52

Administrator's Notice 286 9 March, 1977

**NORTHERN JOHANNESBURG REGION AMENDMENT SCHEME 871.**

It is hereby notified in terms of section 36(1) of the Town-planning and Townships Ordinance, 1965, that the Administrator has approved the Amendment of Northern Johannesburg Region Town-planning Scheme, 1958 by the rezoning of Portion A of Lot 96, Edenburg Township, from "Special Residential" with a density of "One dwelling per erf" to "Special Resi-

gekeur het dat Vereeniging-dorpsaanlegskema 1, 1956 gewysig word deur die hersonering van dele van Gedeeltes 10 en 54, Klipplaatdrift 601-I.Q., van "Buitengewone (Hinderlike) Nywerheid" tot "Voorgestelde Nuwe Straat".

Kaart 3 en die skemaklousules van die wysigingskema word in bewaring gehou deur die Direkteur van Plaaslike Bestuur, Pretoria en die Stadsklerk Vereeniging en is beskikbaar vir inspeksie op alle redelike tye.

Hierdie wysiging staan bekend as Vereeniging-wysigingskema 1/114.

PB. 4-9-2-36-114

Administrateurskennisgewing 284 9 Maart 1977

**RUSTENBURG-WYSIGINGSKEMA 1/58.**

Hierby word ooreenkomstig die bepalings van artikel 36(1) van die Ordonnansie op Dorpsbeplanning en Dorpe, 1965 bekend gemaak dat die Administrateur goedgekeur het dat Rustenburg-dorpsaanlegskema 1, 1955 gewysig word deur Rustenburg-wysigingskema 1/58.

Kaart 3 en die skemaklousules van die wysigingskema word in bewaring gehou deur die Direkteur van Plaaslike Bestuur, Pretoria en die Stadsklerk Rustenburg en is beskikbaar vir inspeksie op alle redelike tye.

Hierdie wysiging staan bekend as Rustenburg-wysigingskema 1/58.

PB. 4-9-2-31-58

Administrateurskennisgewing 285 9 Maart 1977

**NIGEL-WYSIGINGSKEMA 52.**

Hierby word ooreenkomstig die bepalings van artikel 36(1) van die Ordonnansie op Dorpsbeplanning en Dorpe, 1965 bekend gemaak dat die Administrateur goedgekeur het dat Nigel-dorpsaanlegskema, 1963 gewysig word deur die hersonering van Erf 654, dorp Nigel Uitbreiding 2, van "Spesiale Woon" met 'n digtheid van "Een woonhuis per Erf" tot "Algemene Woon" met 'n digtheid van "Een woonhuis per Erf" onderworpe aan sekere voorwaardes.

Kaart 3 en die skemaklousules van die wysigingskema word in bewaring gehou deur die Direkteur van Plaaslike Bestuur, Pretoria en die Stadsklerk Nigel en is beskikbaar vir inspeksie op alle redelike tye.

Hierdie wysiging staan bekend as Nigel-wysigingskema 52.

PB. 4-9-2-23-52

Administrateurskennisgewing 286 9 Maart 1977

**NOORDELIKE JOHANNESBURGSTREEK-WYSIGINGSKEMA 871.**

Hierby word ooreenkomstig die bepalings van artikel 36(1) van die Ordonnansie op Dorpsbeplanning en Dorpe, 1965 bekend gemaak dat die Administrateur goedgekeur het dat Noordelike Johannesburgstreek-dorpsaanlegskema, 1958 gewysig word deur die hersonering van Gedeelte A van Lot 96, dorp Edenburg, van "Spesiale Woon" met 'n digtheid van "Een woonhuis per Erf"

dential" with a density of "One dwelling per 20 000 sq. ft."

Map 3 and the scheme clauses of the amendment scheme are filed with the Director of Local Government, Pretoria and the Town Clerk, Sandtón and are open for inspection at all reasonable times.

This amendment is known as Northern Johannesburg Region Amendment Scheme 871.

PB. 4-9-2-116-871

Administrator's Notice 287 9 March, 1977

#### GERMISTON AMENDMENT SCHEME 1/160.

It is hereby notified in terms of section 36(1) of the Town-planning and Townships Ordinance, 1965, that the Administrator has approved the Amendment of Germiston Town-planning Scheme 1, 1945 by the addition of a further sub-clause (d) to Clause 16.

The scheme clauses of the amendment scheme are filed with the Director of Local Government, Pretoria and the Town Clerk, Germiston and are open for inspection at all reasonable times.

This amendment is known as Germiston Amendment Scheme 1/160.

PB. 4-9-2-1-160

Administrator's Notice 288 9 March, 1977

#### GERMISTON AMENDMENT SCHEME 3/64.

It is hereby notified in terms of section 36(1) of the Town-planning and Townships Ordinance, 1965, that the Administrator has approved the Amendment of Germiston Town-planning Scheme 3, 1953 by the addition of the following further sub-clause to Clause 16:

- (d) "No land or buildings shall be used for the purposes for the display and sale of second-hand motor vehicles without the consent of the Council except in cases where the land or buildings are used for the purposes of a public garage."

The scheme clauses of the amendment scheme are filed with the Director of Local Government, Pretoria and the Town Clerk, Germiston and are open for inspection at all reasonable times.

This amendment is known as Germiston Amendment Scheme 3/64.

PB. 4-9-2-1-64-3

Administrator's Notice 289 9 March, 1977

#### ERMELO AMENDMENT SCHEME 1/42.

It is hereby notified in terms of section 36(1) of the Town-planning and Townships Ordinance, 1965, that the Administrator has approved the Amendment of Ermelo Town-planning Scheme 1, 1954 by the rezoning of part of the Remainder of Consolidated Erf 3805 and part of Portion 1 of Consolidated Erf 3805, Ermelo Township, from "General Business" and partly "Restricted Industry" (part of the Remainder of

tot "Spesiale Woon" met 'n digtheid van "Een woonhuis per 20 000 vk. vt."

Kaart 3 en die skemaklousules van die wysigingskema word in bewaring gehou deur die Direkteur van Plaaslike Bestuur, Pretoria en die Stadsklerk Sandton en is beskikbaar vir inspeksie op alle redelike tye.

Hierdie wysiging staan bekend as Noordelike Johannesburgstreek-wysigingskema 871.

PB. 4-9-2-116-871

Administrateurskennisgewing 287 9 Maart 1977

#### GERMISTON-WYSIGINGSKEMA 1/160.

Hierby word ooreenkomstig die bepalings van artikel 36(1) van die Ordonnansie op Dorpsbeplanning en Dorpe, 1965 bekend gemaak dat die Administrateur goedgekeur het dat Germiston-dorpsaanlegskema 1, 1945 gewysig word deur die byvoeging van 'n verdere sub-klousule (d) tot Klousule 16.

Die skemaklousules van die wysigingskema word in bewaring gehou deur die Direkteur van Plaaslike Bestuur, Pretoria en die Stadsklerk, Germiston en is beskikbaar vir inspeksie op alle redelike tye.

Hierdie wysiging staan bekend as Germiston-wysigingskema 1/160.

PB. 4-9-2-1-160

Administrateurskennisgewing 288 9 Maart 1977

#### GERMISTON-WYSIGINGSKEMA 3/64.

Hierby word ooreenkomstig die bepalings van artikel 36(1) van die Ordonnansie op Dorpsbeplanning en Dorpe, 1965 bekend gemaak dat die Administrateur goedgekeur het dat Germiston-dorpsaanlegskema 3, 1953 gewysig word deur die byvoeging van die volgende verdere sub-klousule by Klousule 16:

- (d) "Geen grond of geboue, sal, sonder die toestemming van die Raad, vir die doel van die vertoning en verkoop van tweedehandse motorvoertuie gebruik word nie, behalwe in gevalle waar die grond of geboue gebruik word vir die doeleindes van 'n openbare garage."

Die skemaklousules van die wysigingskema word in bewaring gehou deur die Direkteur van Plaaslike Bestuur, Pretoria en die Stadsklerk, Germiston en is beskikbaar vir inspeksie op alle redelike tye.

Hierdie wysiging staan bekend as Germiston-wysigingskema 3/64.

PB. 4-9-2-1-64-3

Administrateurskennisgewing 289 9 Maart 1977

#### ERMELO-WYSIGINGSKEMA 1/42.

Hierby word ooreenkomstig die bepalings van artikel 36(1) van die Ordonnansie op Dorpsbeplanning en Dorpe, 1965 bekend gemaak dat die Administrateur goedgekeur het dat Ermelo-dorpsaanlegskema 1, 1954 gewysig word deur die hersonering van 'n deel van die Restant van Gekonsolideerde Erf 3805 en deel van Ge-deelte 1 van Gekonsolideerde Erf 3805, dorp Ermelo, van "Algemene Besigheid" en gedeeltelik "Beperkte



Consolidated Erf 3805) and "Special Residential" with a density of "One dwelling per 1500 m<sup>2</sup>" (part of Portion 1 of Consolidated Erf 3805) all to "General Business" with a density of "One dwelling per existing erf" subject to certain conditions.

Map 3 and the scheme clauses of the amendment scheme are filed with the Director of Local Government, Pretoria and the Town Clerk, Ermelo and are open for inspection at all reasonable times.

This amendment is known as Ermelo Amendment Scheme 1/42.

PB. 4-9-2-14-42

Administrator's Notice 290 9 March, 1977

**DECLARATION OF A SUBSIDY ROAD WITHIN THE MUNICIPAL AREA OF BENONI.**

In terms of section 40(a) of the Roads Ordinance, 1957 (Ordinance 22 of 1957), the Administrator hereby declares that the road within the municipal area of Benoni shall exist as a subsidy road, as indicated on the subjoined sketch plan.

E.C.R. 147(28) dated 18 January, 1977

DP. 021-23/25/30 BEN.

Nywerheid" (deel van die Restant van Gekonsolideerde Erf. 3805) en "Spesiale Woon" met 'n digtheid van "Een woonhuis per 1500 m<sup>2</sup>" (deel van Gedeelte 1 van Gekonsolideerde Erf 3805) almal tot "Algemene Bestemming" met 'n digtheid van "Een woonhuis per bestaande Erf" onderworpe aan sekere voorwaardes.

Kaart 3 en die skema-klausules van die wysigingskema word in bewaring gehou deur die Direkteur van Plaaslike Bestuur, Pretoria en die Stadsklerk, Ermelo en is beskikbaar vir inspeksie op alle redelike tye.

Hierdie wysiging staan bekend as Ermelo-wysigingskema 1/42.

PB. 4-9-2-14-42

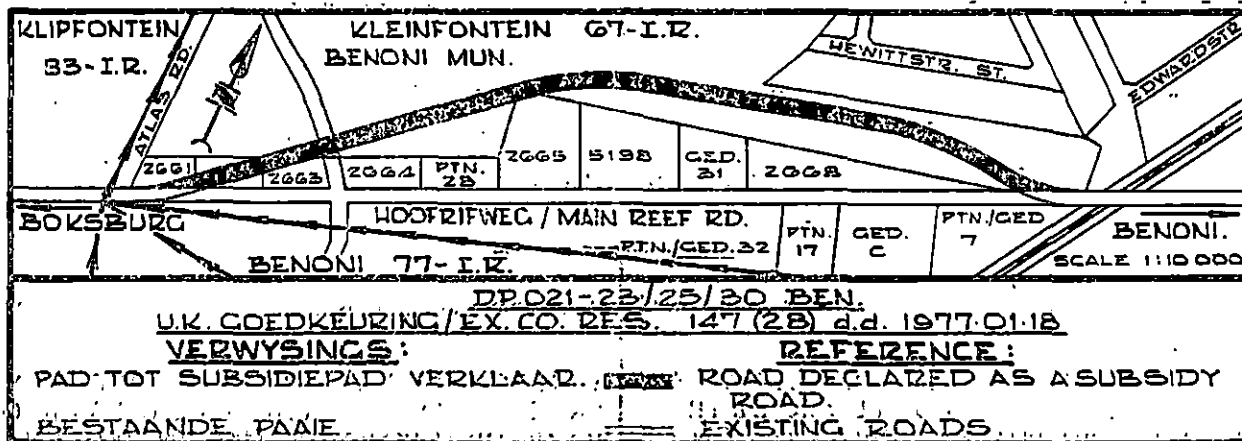
Administrateurskennisgewing 290 9 Maart 1977

**VERKLARING VAN 'N SUBSIDIEPAD BINNE DIE MUNISIPALE GEBIED VAN BENONI.**

Ingevolge artikel 40(a) van die Padordonnansie 1957 (Ordonnansie 22 van 1957), verklaar die Administrateur hierby dat die pad binne die munisipale gebied van Benoni as 'n subsidiepad sal bestaan soos op bygaande sketsplan aangedui.

U.K.B. 147(28) gedateer 18 Januarie 1977

DP. 021-23/25/30 BEN.



Administrator's Notice 291 9 March, 1977

**DEVIATION AND WIDENING OF DISTRICT ROAD 323: DISTRICT OF PILGRIMS REST.**

In terms of the provisions of section 5(1)(d) and section 3 of the Roads Ordinance, 1957 (Ordinance 22 of 1957) the Administrator hereby deviates and increases the width of the road reserve of district road 323 to varying widths of 40 metres to 199 metres over the farms Klipkraal 170-J.T., Welkom 569-K.T., Frankfort 173-J.T., Lunsklip 175-J.T., Rietspruit 572-K.T. and Roodewal 570-K.T., district of Pilgrims Rest.

The general direction and situation of the deviation and the extent of the increase of the road reserve width of the said road is shown on the subjoined sketch plan.

Administrateurskennisgewing 291 9 Maart 1977

**VERLEGGING EN VERBREDING VAN DISTRIKSPAD 323: DISTRIK PILGRIMS REST.**

Ingevolge die bepalings van artikel 5(1)(d) en artikel 3 van die Padordonnansië, 1957 (Ordonnansie 22 van 1957) verlé die Administrateur hierby en vermeerder dié reserwebreedte van distrikspad 323 na wisselende breedtes van 40 meter tot 199 meter oor die plase Klipkraal 170-J.T., Welkom 569-K.T., Frankfort 173-J.T., Lunsklip 175-J.T., Rietspruit 572-K.T. en Roodewal 570-K.T., distrik Pilgrims Rest.

Die algemene rigting en ligging van genoemde verlegging en dié omvang van die vermeerdering van die reserwebreedte van genoemde pad word op bygaande sketsplan aangetoon

In terms of the provisions of subsections (2) and (3) of section 5A of the said Ordinance, the land taken up by the deviation and increase of the road reserve width of the said road is shown on large scale plans which are available for inspection by any interested person at the office of the Regional Officer, Lydenburg from the date of publication of this notice.

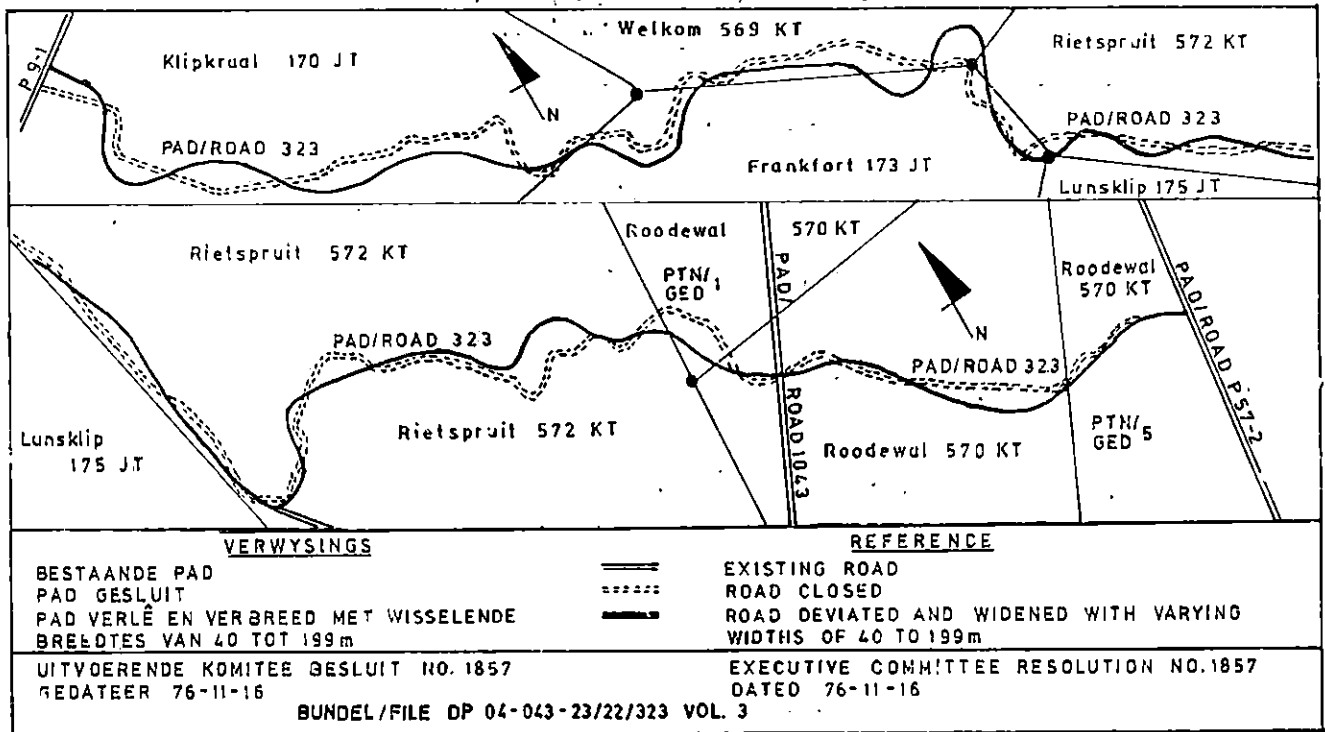
E.C.R. 1857 dated 16 November, 1976

DP. 04-043-23/22/323 Vol. 3

Ooreenkomstig die bepalings van subartikels (2) en (3) van artikel 5A van genoemde Ordonnansie, word die grond, wat deur die verlegging en verbreding van genoemde pad in beslag geneem is, aangetoon op groot-skaalse planne wat vir belanghebbendes ter insae sal wees in die kantoor van die Streekbeampte, Lydenburg, vanaf datum van afkondiging van hierdie kennisgewing.

U.K.B. 1857 gedateer 16 November 1976

DP. 04-043-23/22/323 Vol. 3



Administrator's Notice 292

9 March, 1977

DEVIATION AND INCREASE OF THE WIDTH OF THE ROAD RESERVES OF PUBLIC DISTRICT ROADS 1447 AND 1473 AND DECLARATION OF ACCESS ROADS: DISTRICT OF NELSPRUIT.

The Administrator:—

A. Hereby deviates and increases the reserve width in terms of the provisions of section 5(1)(d) and section 3 of the Roads Ordinance, 1957 (Ordinance 22 of 1957):—

- Public district road 1447 over the farms Werkzaam 107-J.U., Middenin 109-J.U., Kafferkloof 106-J.U., Highlands 115-J.U., Rusthof 114-J.U. and Sukkel 113-J.U., district of Nelspruit, to varying widths of 40 metres to 130 metres;
- public district road 1473 over the farm Sukkel 113-J.U. to 25 metres.

B. Hereby declares in terms of the provisions of section 48(1)(a) of the said Ordinance that access roads, each 10 metres wide, shall exist over the farm Highlands 115-J.U.

Administrateurskennisgewing 292

9 Maart 1977

VERLEGGING EN VERMEERDERING VAN DIE BREEDTE VAN DIE PADRESERVE VAN OPENBARE DISTRIKSPAAIE 1447 EN 1473 EN VERKLARING VAN TOEGANGSPAAIE: NELSPRUIT DISTRIK.

Die Administrateur:—

A. Verleë hierby en vermeerder die reserwebreedte ingevolge die bepalings van artikel 5(1)(d) en artikel 3 van die Padordonnansie, 1957 (Ordonnansie 22 van 1957):—

- Openbare distrikspad 1447 oor die plase Werkzaam 107-J.U., Middenin 109-J.U., Kafferkloof 106-J.U., Highlands 115-J.U., Rusthof 114-J.U. en Sukkel 113-J.U., distrik Nelspruit, na wisselende breedtes van 40 meter tot 130 meter;
- openbare distrikspad 1473 oor die plaas Sukkel 113-J.U. na 25 meter.

B. Verklaar hierby ingevolge die bepalings van artikel 48(1)(a) van genoemde Ordonnansie dat toegangspaaie, elk 10 meter breed, oor die plaas Highlands 115-J.U. sal bestaan.

The general direction and situation of the deviations and of the access roads as well as the extent of the road reserve widths of the roads are shown on the subjoined sketch plan.

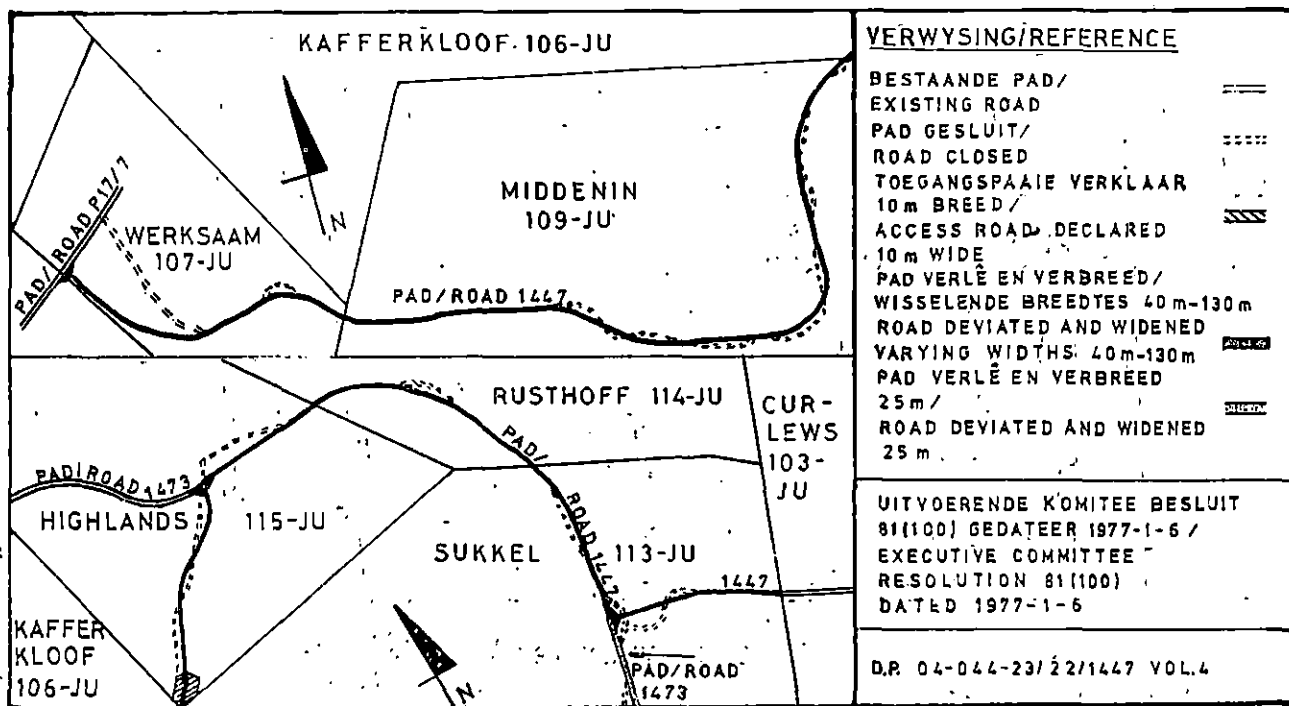
In terms of the provisions of subsections (2) and (3) of section 5A of the said Ordinance, it is hereby declared that the land taken up by the said road adjustments is shown on large scale plans which will be available for inspection by interested persons at the office of the Regional Officer, Lydenburg, from the date of publication of this notice.

E.C.R. 81(100) of 6 January, 1977  
DP. 04-044-23/22/1447 Vol. 4

Die algemene rigting en ligging van die verleggings en van die toegangspaaie asook die omvang van die reserwebreedtes van genoemde paaie word op bygaande sketsplan aangetoon.

Ooreenkomstig die bepalings van subartikels (2) en (3) van artikel 5A van genoemde Ordonnansie word hierby verklaar dat die grond, wat deur genoemde padreëlings in beslag geneem is, aangetoon word op groot-skaalse planne, wat vir belanghebbendes ter insae sal wees by die kantoor van die Streekbeampte, Lydenburg, vanaf datum van afkondiging van hierdie kennisgewing.

U.K.B. 81(100) van 6 Januarie 1977  
DP. 04-044-23/22/1447 Vol. 4



Administrator's Notice 293

9 March, 1977

AMENDMENT OF ADMINISTRATOR'S NOTICE 1194 DATED 16 JULY, 1975.

In terms of the provisions of section 5(3A) of the Roads Ordinance, 1957 (Ordinance 22 of 1957) the Administrator hereby amends Administrator's Notice 1194 dated 16 July 1975 in connection with the declaration of access roads adjacent to N1-23, by the substitution of the sketch plan mentioned therein for the subjoined sketch plan, by the deletion of paragraph C and by the insertion of the following paragraph:

"C. In terms of the provisions of section 48(1) (a) of the said Ordinance, the Administrator hereby declares that access roads with varying widths shall exist over the farms Springbokvlakte 41-J.R., Blaauwboschkuil 20-J.R., Bothasvley 19-J.R., Roodekuil 496-K.R. and Tweefontein 462-K.R., district of Warmbaths".

E.C.R. 1616 dated 5 October, 1976  
DP. 01-014W-23/20/N1-23

Administrateurskennisgewing 293

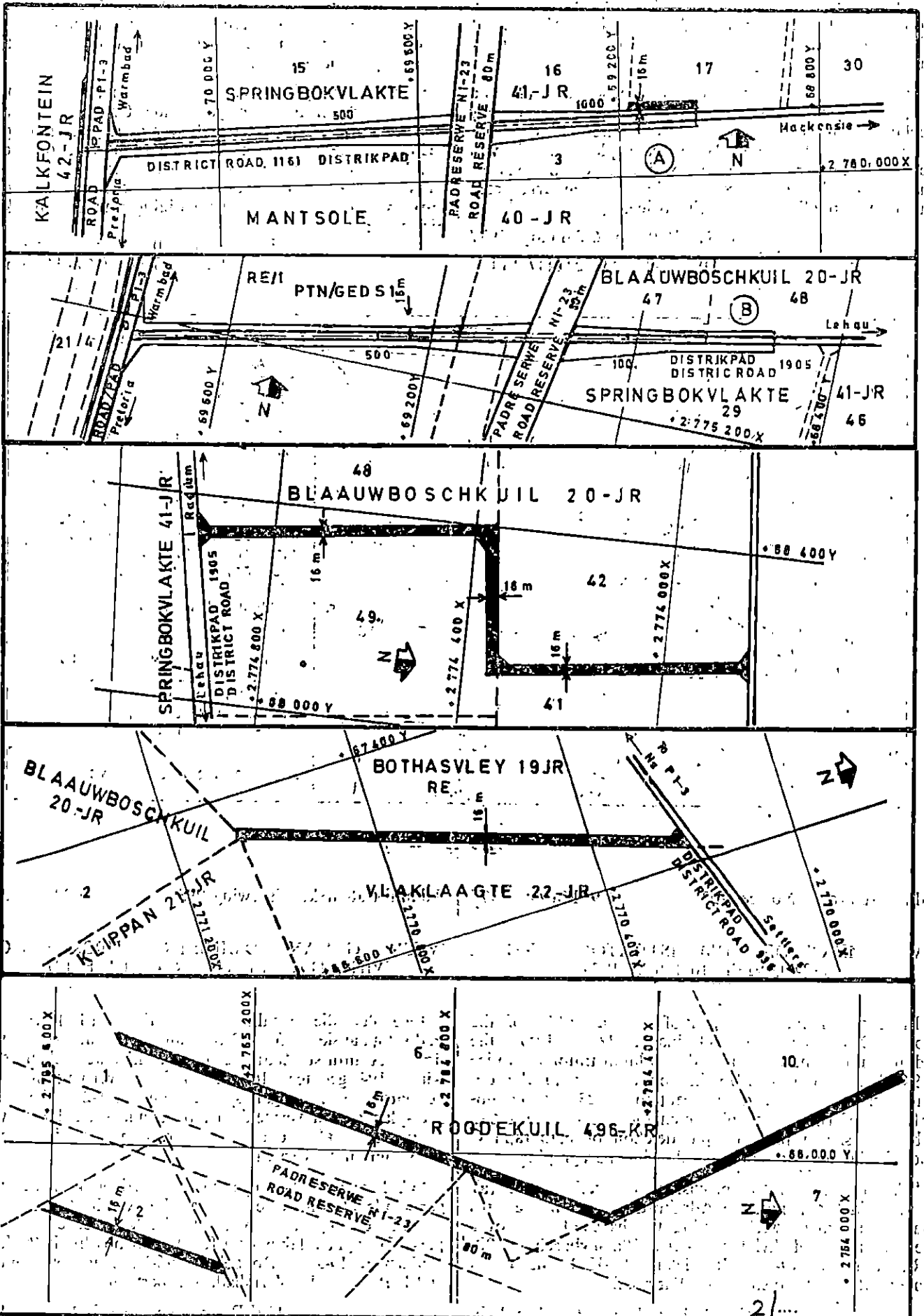
9 Maart 1977

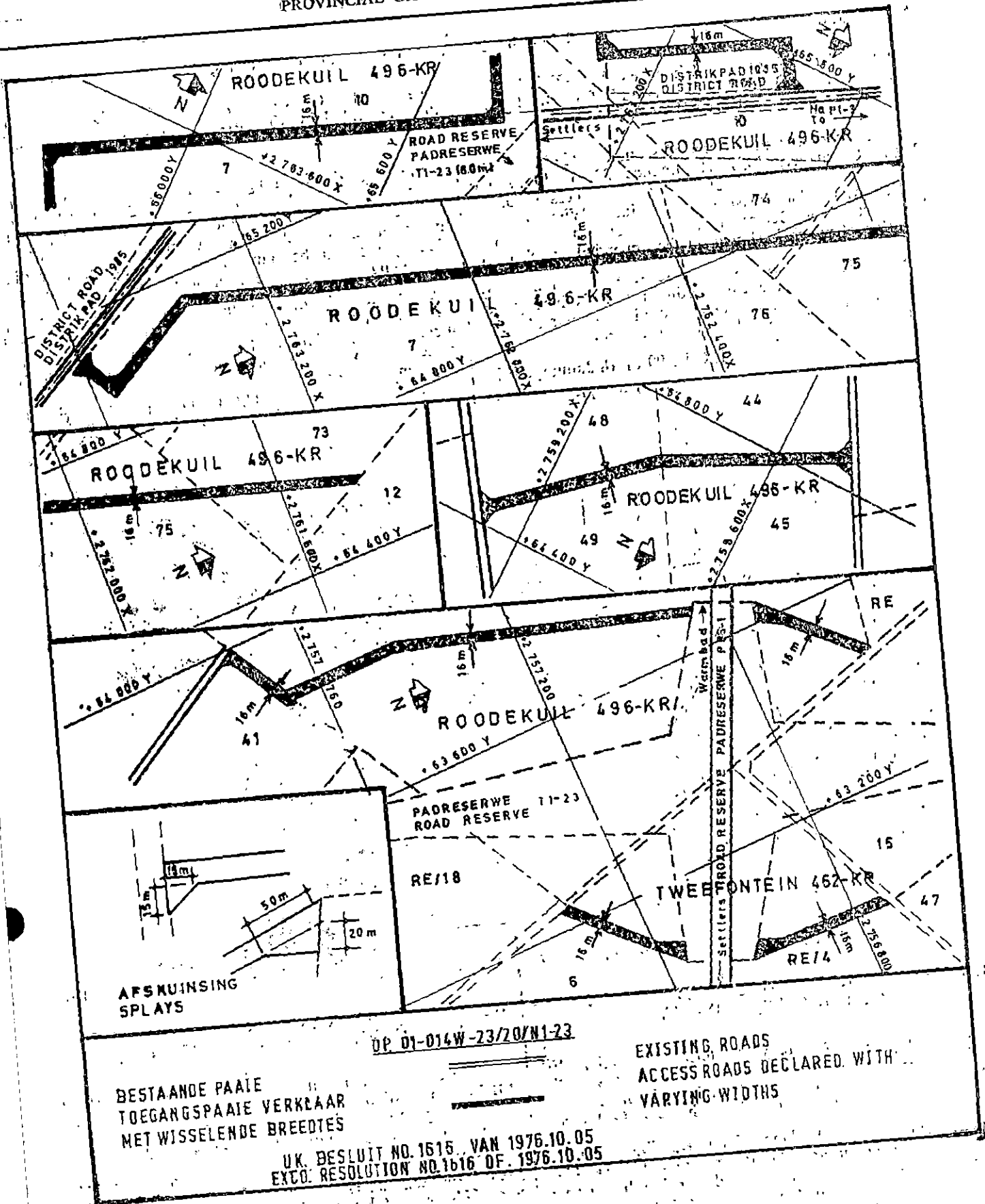
WYSIGING VAN ADMINISTRATEURSKENNISGEWING 1194 GEDATEER 16 JULIE 1975.

Ingevolge die bepalings van artikel 5(3A) van die Padordonnansie, 1957 (Ordonnansie 22 van 1957) wysig die Administrateur hierby Administrateurskennisgewing 1194 gedateer 16 Julie 1975 in verband met die verklaring van toegangspaaie langs N1-23, deur die sketsplan daarin vermeld met bygaande sketsplan te vervang, paragraaf C daaruit te skrap en met die volgende paragraaf te vervang:

"C. Ingevolge die bepalings van artikel 48(1) (a) van genoemde Ordonnansie verklaar die Administrateur hierby dat toegangspaaie met wisselende breedtes oor die plase Springbokvlakte 41-J.R., Blaauwboschkuil 20-J.R., Bothasvley 19-J.R., Roodekuil 496-K.R. en Tweefontein 462-K.R., distrik Warmbad, sal bestaan".

U.K.B. 1616 gedateer 5 Oktober 1976  
DP. 01-014W-23/20/N1-23





BESTAANDE PAATIE TOEGANGSPAATIE VERKLAAR MET WISSELENDE BREEDTES

DP. 01-014W-23/20/N1-23

EXISTING ROADS ACCESS ROADS DECLARED WITH VARYING WIDTHS

U.K. BESLUIT NO. 1615, VAN 1976.10.05 EXCO. RESOLUTION NO. 1616 OF. 1976.10.05

Administrator's Notice 294

9 March, 1977

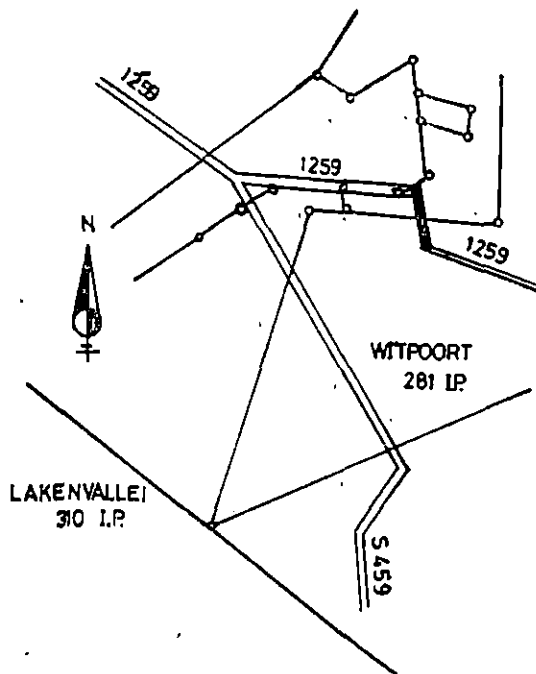
**DECLARATION OF ACCESS ROAD OVER THE FARM WITPOORT 281-I.P., DISTRICT OF DELAREYVILLE.**

In terms of the provisions of section 48(1) (a) of the Roads Ordinance, 1957 (Ordinance 22 of 1957) the Administrator hereby declares that an access road, 15 metres wide, shall exist over the farm Witpoort 281-I.P., district of Delareyville, the general direction and situation of which is shown on the appended sketch plan.

In terms of the provisions of subsections (2) and (3) of section 5A of the said Ordinance, it is hereby declared that cairns have been erected to demarcate the land taken up by the aforesaid access road.

E.C.R. 99 of 18 January, 1977

DP. 07-075D-23/22/1259



Administrateurskennisgewing 294

9 Maart 1977

**VERKLARING VAN TOEGANGSPAD OOR DIE PLAAS WITPOORT 281-I.P., DISTRIK DELAREYVILLE.**

Ingevolge die bepalings van artikel 48(1) (a) van die Padordonnansie, 1957 (Ordonnansie 22 van 1957) verklaar die Administrateur hierby dat 'n toegangspad, 15 meter breed, oor die plaas Witpoort 281-I.P., distrik Delareyville, sal bestaan waarvan die algemene rigting en ligging op bygaande sketsplan aangetoon word.

Ooreenkomstig die bepalings van subartikels (2) en (3) van artikel 5A van genoemde Ordonnansie, word hierby verklaar dat klipstapels opgerig is om die grond af te merk wat deur die genoemde toegangspad in beslag geneem word.

U.K.B. 99 van 18 Januarie 1977

DP. 07-075D-23/22/1259

DP 07-075D-23/22/1259UKB 99  
ECRVAN  
OF 1977-01-18

BESTAANDE PAAIE	—	EXISTING ROADS.
PAD VERKLAAR AS TOEGANGSPAD 15m BREED.	—	ROAD DECLARED AS ACCESS ROAD 15m WIDE.

Administrator's Notice 295

9 March, 1977

**RANDBURG MUNICIPALITY: AMENDMENT TO WATER SUPPLY BY-LAWS.**

The Administrator hereby, in terms of section 101 of the Local Government Ordinance, 1939, publishes the by-laws set forth hereinafter, which have been approved by him in terms of section 99 of the said Ordinance.

The Water Supply By-laws of the Randburg Municipality, published under Administrator's Notice 888, dated 3 October, 1951, as amended, are hereby further amended by the substitution for paragraph (a) of item 5(1) of the Water Tariff under Schedule 1 to Chapter 3 of the following:

“(a) Basic charge, per residential or business premises which is, or in the opinion of the Council can be, connected to the main and, in the case of flat buildings, per flat: R2,50.”

Administrateurskennisgewing 295

9 Maart 1977

**MUNISIPALITEIT RANDBURG: WYSIGING VAN WATERVOORSIENINGSVERORDENINGE.**

Die Administrateur publiseer hierby ingevolge artikel 101 van die Ordonnansie op Plaaslike Bestuur, 1939, die verordeninge hierna uiteengesit, wat deur hom ingevolge artikel 99 van genoemde Ordonnansie goedgekeur is.

Die Watervoorsieningsverordeninge van die Munisipaliteit Randburg, afgekondig by Administrateurskennisgewing 888 van 3 Oktober 1951, soos gewysig, word hierby verder gewysig deur paragraaf (a) van item 5(1) van die Watertarief onder Bylae 1 by Hoofstuk 3 deur die volgende te vervang:

“(a) Basiese heffing, per woon- of besigheidspersoneel wat by die hoofwaterpyp aangesluit is, na die mening van die Raad, daarby aangesluit kan word en, in die geval van woonstelgeboue, per woonstelteendeheid: R2,50.”

The provisions in this Notice contained, shall come into operation on 1 July, 1977:

PB. 2-4-2-104-132

Administrator's Notice 296 9 March, 1977

**DISESTABLISHMENT OF POUND ON THE FARM WERKENDAM NO. 1611, DISTRICT OF WATERBERG.**

In terms of section 17(1) of the Pounds Ordinance, 1972 (Ordinance 13 of 1972) the Administrator hereby disestablishes the pound on the farm Werkendam No. 1611, district of Waterberg.

T.W. 5/6/2/96

**GENERAL NOTICES**

NOTICE 81 OF 1977.

BOOKMAKER'S LICENCE.

SCHEDULE A.

I, David Pickover of Plot 510 Mooivallei, Potchefstroom do hereby give notice that it is my intention to apply to the Transvaal Bookmaker's Licensing Committee for a certificate authorizing the issue of a bookmaker's licence in terms of Ordinance 26 of 1925.

Any person who wishes to object to the granting of such a certificate, or who wishes to lay before the committee any fact or information in connection therewith, may do so in writing to the Secretary of the Transvaal Bookmakers' Licensing Committee, Private Bag X64, Pretoria, to reach him on or before 23 March, 1977. Every such person is required to state his full name, occupation and postal address.

2-9

NOTICE 82 OF 1977.

BOOKMAKER'S LICENCE.

SCHEDULE A.

I, Jacob Lukas Burgers of 30 Gounod Street, Vanderbijlpark do hereby give notice that it is my intention to apply to the Transvaal Bookmakers' Licensing Committee for a certificate authorizing the issue of a bookmaker's licence in terms of Ordinance 26 of 1925.

Any person who wishes to object to the granting of such a certificate, or who wishes to lay before the Committee any fact or information in connection therewith, may do so in writing to the Secretary of the Transvaal Bookmakers' Licensing Committee, Private Bag X64, Pretoria, to reach him on or before 23rd March, 1977. Every such person is required to state his full name, occupation and postal address.

2-9

Die bepalings in hierdie kennisgewing vervat, tree op 1 Julie 1977 in werking.

PB. 2-4-2-104-132

Administrateurskennisgewing 296 9 Maart 1977

**OPHEFFING VAN SKUT OP DIE PLAAS WERKENDAM NO. 1611, WATERBERG DISTRIK.**

Ingevolge artikel 17(1) van die Ordonnansie op Skutte, 1972 (Ordonnansie 13 van 1972) hef die Administrateur hierby op die skut op die plaas Werkendam No. 1611, Waterberg distrik.

T.W. 5/6/2/96

**ALGEMENE KENNISGEWINGS**

KENNISGEWING 81 VAN 1977.

BEROEPSWEDDERSLISENSIE.

BYLAE A.

Ek David Pickover van Plot 510 Mooivallei, Potchefstroom gee hiermee kennis dat ek van voorneme is om by die Transvaalse Beroepswedderslisensiekomitee aansoek te doen om 'n sertifikaat waarby die uitreiking van 'n beroepswedderslisensie ingevolge Ordonnansie 26 van 1925 gemagtig word.

Iedereen wat beswaar wil maak teen die toestaan van so 'n sertifikaat of wat enige feit of inligting in verband daarmee aan die Komitee wil voorlê, kan dit skriftelik aan die sekretaris van die Transvaalse Beroepswedderslisensiekomitee, Privaatsak X64, Pretoria, doen om hom voor of op 23 Maart 1977 te bereik. Iedere sodanige persoon moet sy volle naam, beroep en posadres verstrek.

2-9

KENNISGEWING 82 VAN 1977.

BEROEPSWEDDERSLISENSIE.

BYLAE A.

Ek Jacob Lukas Burgers van Gounodstraat 30, Vanderbijlpark gee hiermee kennis dat ek van voorneme is om by die Transvaalse Beroepswedderslisensiekomitee aansoek te doen om 'n sertifikaat waarby die uitreiking van 'n beroepswedderslisensie ingevolge Ordonnansie 26 van 1925 gemagtig word.

Iedereen wat beswaar wil maak teen die toestaan van so 'n sertifikaat of wat enige feit of inligting in verband daarmee aan die komitee wil voorlê, kan dit skriftelik aan die Sekretaris van die Transvaalse Beroepswedderslisensiekomitee, Privaatsak X64, Pretoria, doen om hom voor of op 23 Maart 1977 te bereik. Iedere sodanige persoon moet sy volle naam, beroep en posadres verstrek.

2-9

## NOTICE 83 OF 1977.

## PROPOSED ESTABLISHMENT OF TOWNSHIPS.

It is hereby notified in terms of section 58(8)(a) of the Town-planning and Townships Ordinance, 1965, that application has been made for permission to establish the townships mentioned in the accompanying Annexure.

The application together with the relevant plans, documents and information, is open for inspection at the office of the Director, Room B206A, 2nd Floor, Block B, Provincial Building, Pretorius Street, Pretoria, for a period of eight weeks from 2-3-1977.

In terms of section 58(8)(a) of the said Ordinance

any person who wishes to object to the granting of the application or who is desirous of being heard or of making representations in the matter, shall communicate in writing with the Director of Local Government. Such communication shall be received by the Director not later than eight weeks from the date of such first publication in the *Provincial Gazette*, that is 2-3-1977.

All objections must be lodged in duplicate, and addressed to the Director of Local Government, Private Bag X437, Pretoria.

R. B. J. GOUWS,  
Acting Director of Local Government.

Pretoria, 2 March, 1977.

2-9

## ANNEXURE.

(a) Name of Township and (b) Owner(s)	Number of Erven	Description of Land	Situation	Reference Number
(a) Sharonlea Extension 12. (b) South African Permanent Development Corporation Limited No. 70/4514.	General Residential : 2 Parks : 1	Portion 83 (a portion of Portion 78) of the farm Boschkop 199-I.Q., district Roodepoort.	North-east of and abuts Kameeldoring Road. North-west of and abuts Portion 81 of the farm Boschkop 119-I.Q.	PB. 4-2-2-5325
(a) Die Hoewes Extension 12. (b) Stephen Alexander Melville.	General Residential : 5	Portion R of the eastern Portion of the farm Zwartkop No. 356-J.R., district Pretoria.	South-east of and abuts Ben Schoeman Highway. South-west of and abuts the proposed township Die Hoewes Extension 6.	PB. 4-2-2-5354
(a) Lakefield Extension 24. (b) Peter Sylvester Meese.	Special Residential : 7	Remainder of Holding No. 5 Kleinfontein Agricultural Holdings Settlement; district Benoni.	North of and abuts Portion 1 of Holding No. 5 Kleinfontein Agricultural Holdings Settlement and west of and abuts Lakefield Extension 16.	PB. 4-2-2-5729
(a) Lindhaven Extension 4. (b) Francisco Antonio Pataca.	Special Residential : 138 General Residential : 1 Parks : 2	Portions 73 and 95 of the farm Roodepoort No. 237-I.Q., district Roodepoort.	North-west of and abuts Portion 85. North-east of and abuts Portion 107 (both of the farm Roodepoort 237-I.Q.). South-east and east of proposed township Lindhaven Extension 2.	PB. 4-2-2-4955
(a) Linbro Park Extension 23. (b) Frank Joseph Briscoe.	Special Residential : 10 Parks : 1	Holding 22 in Modderfontein Agricultural Holdings I.R., district Germiston.	East of and abuts Second Road. North of and abuts Holding 23 in Modderfontein Agricultural Holdings.	PB. 4-2-2-5695



KENNISGEWING 83 VAN 1977.

VOORGESTELDE STIGTING VAN DORPE.

Ingevolge artikel 58(8)(a) van die Ordonnansië op Dorpsbeplanning en Dorpe, 1965, word hiermee bekend gemaak dat aansoek gedoen is om toestemming om die dorpe gemeld in meegaande Bylae te stig.

Die aansoek met die betrokke planne, dokumente en inligting lê ter insae by die kantoor van die Direkteur, Kamer B206A, 2de Vloer, Blok B, Provinsiale Gebou, Pretoriusstraat, Pretoria, vir 'n tydperk van agt weke vanaf 2-3-1977.

Ingevolge artikel 58(8)(a) van die genoemde Ordon-

nansië, moet iedereen wat beswaar wil maak teen die toestaan van die aansoek of wat begerig is om in die saak gehoor te word of vertoë te rig, die Direkteur skriftelik in kennis stel. Sodanige kennisgewing moet nie later nie as agt weke van die datum van sodanige eerste publikasie in die *Provinsiale Koerant* naamlik 2-3-1977, deur die Direkteur van Plaaslike Bestuur ontvang word.

Alle besware moet in duplo ingedien word en gerig word aan die Direkteur van Plaaslike Bestuur, Private-sak X437, Pretoria.

R. B. J. GOUWS,  
Waarnemende Direkteur van Plaaslike Bestuur.

Pretoria, 2 Maart 1977. 2-9

BYLAE

(a) Naam van Dorpen (b) Eienaar(s)	Aantal Erwe	Beskrywing van Grond	Ligging	Verwysingsnommer
(a) Sharonlea Uitbreiding 12. (b) Suid-Afrikaanse Permanente Ont- wikkelingskorpora- sie No. 70/4514.	Algemene Woon Parke : 2	Gedeelte 83 (n' gedeelte van Gedeelte 78) van die plaas Boschkop 199-I.Q., distrik Roodepoort.	Noordoos van 'n grens aan Kameeldoringweg. Noordwes van en grens aan Gedeelte 81 van die plaas Boschkop 199-I.Q.	PB: 4-2-2-5325
(a) Die Hoewes Uitbreiding 12. (b) Stephen Alexander Melville.	Algemene Woon : 5	Gedeelte R van die oostelike Gedeelte van die plaas Zwartkop No. 356-J.R., distrik Pretoria.	Suidoos van 'n grens aan Ben Schoeman Snelweg. Suidwes van en grens aan die voorgestelde dorp Die Hoewes Uitbreiding 6.	PB: 4-2-2-5354
(a) Lakefield Uitbreiding 24. (b) Peter Sylvester Meese.	Spesiale Woon : 7	Restant van Hoewe No. 5 Kleinfontein Landbouhoewes Settlement, distrik Benoni.	Noord van en grens aan Hoewe No. 5 Kleinfontein Agricultural Holdings Settlement. Wes van en grens aan Lakefield Uitbreiding 16.	PB: 4-2-2-5729
(a) Lindhaven Uitbreiding 4. (b) Francisco Antonio Pataca.	Spesiale Woon : 138 Algemene Woon : 1 Parke : 2	Gedeeltes 73 en 95 van die plaas Roodepoort No. 237-I.Q., distrik Roodepoort.	Noordwes van en grens aan Gedeelte 85. Noordoos van en grens aan Gedeelte 107 (albei van die plaas Roodepoort 237-I.Q.). Suidoos en oos van voorgestelde dorp Lindhaven Uitbreiding 2.	PB: 4-2-2-4955
(a) Linbro Park Uitbreiding 23. (b) Frank Joseph Briscoe.	Spesiale Woon : 10 Parke : 1	Hoewe 22 in Modderfontein Landbouhoewes I.R., distrik Germiston.	Oos van en grens aan Tweedestraat. Noord van en grens aan Hoewe 23 in Modderfontein Landbouhoewes.	PB: 4-2-2-5695

## NOTICE 86 OF 1977.

## PROPOSED ESTABLISHMENT OF TOWNSHIPS.

It is hereby notified in terms of section 58(8)(a) of the Town-planning and Townships Ordinance, 1965, that application has been made for permission to establish the townships mentioned in the accompanying Annexure.

The application together with the relevant plans, documents and information, is open for inspection at the office of the Director, Room B206A, 2nd Floor, Block B, Provincial Building, Pretorius Street, Pretoria, for a period of eight weeks from 9-3-1977.

In terms of section 58(8)(a) of the said Ordinance any person who wishes to object to the granting of the application or who is desirous of being heard or of making representations in the matter, shall communicate in writing with the Director of Local Government. Such communication shall be received by the Director not later than eight weeks from the date of such first publication in the *Provincial Gazette*, that is 9 March, 1977.

All objections must be lodged in duplicate, and addressed to the Director of Local Government, Private Bag X437, Pretoria.

E. UYS,  
Director of Local Government.  
Pretoria, 9 March 1977.

## ANNEXURE.

(a) Name of Township and (b) Owner(s)	Number of Erven	Description of Land	Situation	Reference Number
(a) Ventersdorp Extension 3. (b) Ventersdorp Town Council.	Special Residential : 64 Parks : 2	Remainder of Portion 25 of the farm Roodepoort No. 191-I.P., district Ventersdorp.	South-west of and abuts Portion 99 of the farm. North-east of and abuts Ventersdorp Extension 1.	PB. 4-2-2-5788
(a) Meadowbrook Extension 9. (b) Yaldai Investments (Pty.) Ltd.	Commercial : 1 Special : 1	Portion 460 (a portion of Portion 79) of the farm Rietfontein No. 63-I.R., district Germiston.	East of and abuts Portion 80 of the farm Rietfontein. North of proposed Meadowbrook Extension 8 Township.	PB. 4-2-2-5668

KENNISGEWING 86 VAN 1977.

VOORGESTELDE STIGTING VAN DORPE.

Ingevolge artikel 58(8)(a) van die Ordonnansie op Dorpsbeplanning en Dorpe, 1965, word hiermee bekend gemaak dat aansoek gedoen is om toestemming om die dorpe gemeld in meegaande Bylae te stig.

Die aansoek met die betrokke planne, dokumente en inligting lê ter insae by die kantoor van die Direkteur, Kamer B206A, 2de Vloer, Blok B, Provinsiale Gebou, Pretoriusstraat, Pretoria, vir 'n tydperk van agt weke vanaf 9-3-1977.

Ingevolge artikel 58(8)(a) van die genoemde Ordonnansie, moet iedereen wat beswaar wil maak teen die toestaan van die aansoek of wat begerig is om in die saak gehoor te word of verhoër te word, die Direkteur skriftelik in kennis stel. Sodanige kennisgewing moet nie later as agt weke van die datum van sodanige eerste publikasie in die *Provinsiale Koerant* naamlik 9 Maart 1977, deur die Direkteur van Plaaslike Bestuur ontvang word.

Alle besware moet in duplo ingedien word en gerig word aan die Direkteur van Plaaslike Bestuur, Private X437, Pretoria.

E. UYS,  
Direkteur van Plaaslike Bestuur.  
Pretoria, 9 Maart 1977.

BYLAE.

(a) Naam van Dorp en (b) Eienaar(s)	Aantal Erwe	Beskrywing van Grond	Ligging	Verwysingsnommer
(a) Ventersdorp Uitbreiding 3. (b) Ventersdorp Stadsraad.	Spesiale Woon : 64 Parke : 2	Restant van Gedeelte 25 van die plaas Roodepoort No. 191-I.P., distrik Ventersdorp.	Suidwes van en grens aan Gedeelte 99 van die plaas. Noordoos van en grens aan Ventersdorp Uitbreiding 1.	PB. 4-2-2-5788
(a) Meadowbrook Uitbreiding 9. (b) Yaldai Investments (Pty.) Ltd.	Kommersieel Spesiaal : 1	Gedeelte 460 (’n gedeelte van Gedeelte 79) van die plaas Rietfontein No. 63-I.R., distrik Germiston.	Oos van en grens aan Gedeelte 80 van die plaas Rietfontein en noord van voorgestelde Meadowbrook Uitbreiding 8 Dorp.	PB. 4-2-2-5668

## NOTICE 85 OF 1977.

## DIVISION OF LAND ORDINANCE, 1973: APPLICATION FOR THE DIVISION OF LAND.

In accordance with the provisions of section 7(1) of the Division of Lands Ordinance, 1973 (Ordinance 19 of 1973) notice is hereby given that I have received an application in terms of the provisions of section 5 of the said Ordinance from the owner(s) Western Areas Limited, in respect of the area of land, namely Libanon 283-I.Q. (or Witkleigat), district Randfontein.

Such application together with the relevant plans and information is open for inspection at the office of the Director of Local Government, Room B306, Provincial Building, Pretorius Street, Pretoria, for a period of 60 days from the date of the first publication hereof in the *Provincial Gazette*.

Any person who wishes to object to the granting of such application or who is desirous of making representations in the matter, shall notify the Director in writing of his reasons therefor within the said period of 60 days.

E. UYS,

Director of Local Government.

Pretoria, 9 March, 1977.

PB. 4-12-2-38-283-28

## NOTICE 87 OF 1977.

## REMOVAL OF RESTRICTIONS ACT 84 OF 1967.

It is hereby notified in terms of section 3(6) of the above Act that the undermentioned applications have been received by the Director of Local Government and are open for inspection at Room B206A, Provincial Building, Pretorius Street, Pretoria and at the office of the relevant local authority. Any objections, with full reasons therefor, should be lodged in writing with the Director of Local Government, at the above address, or Private Bag X437, Pretoria, on or before 6 April, 1977.

E. UYS,

Director of Local Government.

Pretoria, 9 March, 1977.

Die Gereformeerde Kerk Eloffsdal for the amendment of the conditions of title of Portion 1 of Erf 246, Eloffsdal Township to permit the property being used for the erection of a building.

PB. 4-14-2-2072-1

Duncan Andrew Engineers (Proprietary) Limited for the amendment of the conditions of title of Lots 925 to 936, 958 and 960, New Redruth Extension 1 Township, district Alberton, to permit the industrial rights to be transferred from these lots.

PB. 4-14-2-933-1

The Johannesburg Diocesan Trustees for the amendment of the conditions of title of Holding 37, Panorama Agricultural Holdings Extension 1 to permit the holding being used for the erection of a place of worship, social hall, Sunday School classrooms and a manse.

PB. 4-16-2-483-1

## KENNISGEWING 85 VAN 1977.

## ORDONNANSIE OP DIE VERDELING VAN GROND, 1973: AANSOEK OM DIE VERDELING VAN GROND.

Ooreenkomstig die bepalings van artikel 7(1) van die donnansie op die Verdeling van Grond, 1973 (Ordonnansie 19 van 1973) word hierby bekendgemaak dat ek 'n aansoek ingevolge die bepalings van artikel 5 van genoemde Ordonnansie van die eenaar(s) Western Areas Beperk ten opsigte van die gebied grond, te wete Libanon 283-I.Q. (of Witkleigat), distrik Randfontein, ontvang het.

Sodanige aansoek, tesame met die betrokke planne en inligting is vir inspeksie beskikbaar by die kantoor van die Direkteur van Plaaslike Bestuur, Kamer B306, Provinsiale Gebou, Pretoriusstraat, Pretoria, vir 'n tydperk van 60 dae vanaf die datum van die eerste publikasie hiervan in die *Provinsiale Koerant*.

Iedereen wat beswaar wil maak teen die toestaan van die aansoek of wat begerig is om verhoë te rig, moet die Direkteur skriftelik van sy redes daarvan binne genoemde tydperk van 60 dae in kennis stel.

E. UYS,

Direkteur van Plaaslike Bestuur.

Pretoria, 9 Maart 1977.

PB. 4-12-2-38-283-28

## KENNISGEWING 87 VAN 1977.

## WET OP OPHEFFING VAN BEPERKINGS 84 VAN 1967.

Ingevolge artikel 3(6) van bostaande Wet word hiermee kennis gegee dat onderstaande aansoeke deur die Direkteur van Plaaslike Bestuur ontvang is en ter insae lê by Kamer B206A, Provinsiale Gebou, Pretoriusstraat, Pretoria en in die kantoor van die betrokke plaaslike owerheid. Enige beswaar, met volledige redes daarvoor, moet skriftelik by die Direkteur van Plaaslike Bestuur, by bovermelde adres of Privaatsak X437, Pretoria, ingedien word op of voor 6 April 1977.

E. UYS,

Direkteur van Plaaslike Bestuur.

Pretoria, 9 Maart 1977.

Die Gereformeerde Kerk Eloffsdal vir die wysiging van die titelvoorwaardes van Gedeelte 1 van Erf 246, dorp Eloffsdal ten einde dit moontlik te maak dat die eiendom gebruik kan word vir die oprigting van 'n gebou.

PB. 4-14-2-2072-1

Duncan Andrew Engineers (Proprietary) Limited vir die wysiging van die titelvoorwaardes van Lotte 925 tot 936, 958 en 960, dorp New Redruth Uitbreiding 1, distrik Alberton ten einde dit moontlik te maak dat die nywerheidsregte van hierdie lotte oorgedra kan word.

PB. 4-14-2-933-1

The Johannesburg Diocesan Trustees vir die wysiging van die titelvoorwaardes van Hoewe 37, Panorama Landbouhoeves Uitbreiding 1 ten einde dit moontlik te maak dat die hoewe vir die oprigting van 'n plek vir godsdiensoefening, geselligheidsaal, Sondagsskool klaskamers en 'n predikantswoning gebruik kan word.

PB. 4-16-2-483-1

The Old Apostolic Church of Africa for:

- (1) The amendment of the conditions of title of Erven 1368 and 1379 Brenthurst Extension 2 Township in order to erect a church and a manse for the minister.
- (2) The amendment of Brakpan Town-planning Scheme by the rezoning of Erven 1368 and 1379 Brenthurst Extension 2 Township from "Special Business" to "Special" for the erection of a church and a manse.

This amendment scheme will be known as Brakpan Amendment Scheme No. 1/52.

PB. 4-14-2-194-1

George Nikitaridis for the amendment of the conditions of title of Holding 96, Tedderfield, Agricultural Holdings, Registration Division I.Q., Transvaal to permit the holding being used for kennels for boarding dogs.

PB. 4-16-2-582-5

Daphne Kathleen Fulton for the amendment of the conditions of title of Lots 158 and 159 Saxonwold Township, district Johannesburg, to permit the lots being consolidated and subdivided into two portions with a minimum area of 1 882 m<sup>2</sup>.

PB. 4-14-2-1207-1

The Old Apostolic Church of Africa vir:

- (1) Die wysiging van titelvoorwaardes van Erwe 1368 en 1379, dorp Brenthurst Uitbreiding 2, ten einde 'n kerk en 'n predikantswoning op te rig.
- (2) Die wysiging van die Brakpan-dorpsaanlegskema deur die hersenering van Erwe 1368 en 1379 dorp Brenthurst Uitbreiding 2 van "Spesiale Besigheid" tot "Spesiaal" vir die oprigting van 'n kerk en predikantswoning.

Die wysigingskema sal bekend staan as Brakpan-wysigingskema No. 1/52.

PB. 4-14-2-194-1

George Nikitaridis vir die wysiging van die titelvoorwaardes van Hoewe 96, Tedderfield, Landbouhoewes, Registrasie Afdeling I.Q., Transvaal, ten einde dit moontlik te maak dat die hoeve vir hondehokke vir hondeloses gebruik kan word.

PB. 4-16-2-582-5

Daphne Kathleen Fulton vir die wysiging van die titelvoorwaardes van Lotte 158 en 159 dorp Saxonwold, distrik Johannesburg, ten einde dit moontlik te maak dat die lotte gekonsolideer en onderverdeel kan word in twee gedeeltes met 'n minimum oppervlakte van 1 882 m<sup>2</sup>.

PB. 4-14-2-1207-1

**TENDERS**

*N.B.* — Tenders previously published and where the closing dates have not yet passed, have not be repeated in this notice. Tenders are normally published 3-5 weeks before the closing date.

**TRANSVAAL PROVINCIAL  
ADMINISTRATION.****TENDERS.**

Tenders are invited for the following services / supplies / sales. (Unless otherwise indicated in the description tenders are for supplies):—

**TENDERS**

*L.W.* — Tenders wat voorheen gepubliseer is en waarvan die sluitingsdatum nog nie verstreke is nie, word nie in hierdie kennisgewing herhaal nie. Tenders word normaalweg 3-5 weke voor die sluitingsdatum gepubliseer.

**TRANSVAALSE PROVINSIALE  
ADMINISTRASIE.****TENDERS.**

Tenders vir die volgende dienste / voorrade / verkope word ingewag. (Tensy dit in die uiteensetting anders aangegee word, word tenders vir voorrade bedoel):—

<i>Tender No.</i>	<i>Description of Service Beskrywing van Diens</i>	<i>Closing Date Sluitingsdatum</i>
HD 2/6/77	Pantehnicon laundry van/Wasserypancelwa	22/4/1977
R.F.T. 32/77	Detail contour surveying of road P162-1, Grasmere/Detailkontoeropmeting van pad P162-1, Grasmere	1/4/1977
R.F.T. 33/77	Detail contour surveying of road P89-2, Tygerfontein/Detailkontoeropmeting van pad P89-2, Tygerfontein	1/4/1977
R.F.T. 34/77	Detail contour surveying of roads P28-3 and P34-3, Platvlei/Detailkontoeropmeting van paaie P28-3 en P34-3, Platvlei	1/4/1977
R.F.T. 35/77	Detail contour surveying of road 1262, Krugerspos/Detailkontoeropmeting van pad 1262, Krugerspos	1/4/1977
R.F.T. 36/77	Detail contour surveying of road 1146, Kameeldrift/Detailkontoeropmeting van pad 1146, Kameeldrift	1/4/1977
T.O.D. 111A/77	Sewing-machines/Naaimasjiene	1/4/1977
T.O.D. 101A/77	Guillotine, Paper Light Duty/Guillotine, Papier, Ligtediens	1/4/1977
W.F.T.B. 78/77	Baragwanath Hospital, Johannesburg: Extension to workshop/Baragwanath-hospitaal, Johannesburg: Uitbreiding aan werkwinkel. Item 4004/75	15/4/1977
W.F.T.B. 79/77	Hoërskool Carolina: Repairs and renovation/Herstelwerk en opknapping	15/4/1977
W.F.T.B. 80/77	Potchefstroom Hospital: Supply, delivery, installation and commissioning of an air-conditioning system/Potchefstroomse Hospitaal: Verskaffing, aflewering, installering en ingebruikneming van 'n lugversorgingstelsel. Item 2006/67	15/4/1977
W.F.T.B. 81/77	Randpark Second Primary School, Randpark: Erection/Oprigting. Item 1012/75	15/4/1977
W.F.T.B. 82/77	Roodekrans Primary School, Roodepoort: Electrical installation/Elektriese installasie. Item 1054/74	15/4/1977
W.F.T.B. 83/77	Kriel Primary School: Electrical installation/Elektriese installasie. Item 1153/76	15/4/1977

IMPORTANT NOTES.

1. The relative tender documents including the Administration's official tender forms, are obtainable on application from the relative address indicated below. Such documents and any tender/contract conditions not embodied in the tender documents are also available for inspection at the said address:

Tender Ref.	Postal address, Pretoria	Office in New Provincial Building, Pretoria			
		Room No.	Block	Floor	Phone Pretoria
HA 1 & HA 2	Director of Hospital Services, Private Bag X221,	A740	A	7	48-9260
HB	Director of Hospital Services, Private Bag X221,	A728	A	7	48-9205
HC	Director of Hospital Services, Private Bag X221,	A728	A	7	48-9206
HD	Director of Hospital Services, Private Bag X221,	A730	A	7	48-0354
PFT	Provincial Secretary (Purchases and Supplies) Private Bag X64.	A1119	A	11	48-0924
RFT	Director, Transvaal Roads Department, Private Bag X197.	D307	D	3	48-0530
TED	Director, Transvaal Education Department, Private Bag X76.	A490 A489	A	4	48-9231 48-9437
WFT	Director, Transvaal Department of Works, Private Bag X228.	C112	C	1	48-0675
WFTB	Director, Transvaal Department of Works, Private Bag X228.	E105	E	1	48-0306

2. The Administration is not bound to accept the lowest or any tender and reserves the right to accept a portion of a tender.

3. In the case of each W.F.T.B. tender the tenderer must pay a deposit of R4 before he will be supplied with the tender documents. Such deposit must be in the form of cash, a bank initialled cheque, or a department standing deposit receipt (RI10). The said deposit will be refunded if a bona fide tender is received from the tenderer or if the tender documents including plans, specifications and bills of quantities are returned by the tenderer within 14 days after the closing date of the tender to the relative address shown in note 1 above.

4. All tenders must be submitted on the Administration's official tender forms.

5. Each tender must be submitted in a separate sealed envelope addressed to the Chairman, Transvaal Provincial Tender Board, P.O. Box 1040, Pretoria, and must be clearly superscribed to show the tenderer's name and address, as well as the number, description and closing date of the tender. Tendere must be in the hands of the Chairman by 11 a.m. on the closing date indicated above.

6. If tenders are delivered by hand, they must be deposited in the Formal Tender Box at the Enquiry Office in the foyer of the New Provincial Building, at the Pretorius Street main entrance (near Bosman Street corner), Pretoria, by 11 a.m. on the closing date.

C. W. Grunow, Chairman, Transvaal Provincial Tender Board Pretoria, 2 March, 1977.

BELANGRIKE OPMERKINGS.

1. Die betrokke tenderdokumente, met inbegrip van die amptelike tendervorms van die Administrasie, is op aanvraag by die onderstaande adresse verkrygbaar. Sodanige dokumente asmede enige tender/kontrakvoorwaardes wat nie in die tenderdokumente opgeneem is nie, is ook by die genoemde adresse vir inspeksie verkrygbaar:

Tender verwysing	Posadres te Pretoria	Kantoor in Nuwe Provinsiale Gebou, Pretoria			
		Kamer No.	Blok	Verdieping	Foon Pretoria
HA 1 & HA 2	Direkteur van Hospitaal-dienste, Pri-vaatsak X221.	A740	A	7	48-9260
HB	Direkteur van Hospitaal-dienste, Pri-vaatsak X221.	A728	A	7	48-9205
HC	Direkteur van Hospitaal-dienste, Pri-vaatsak X221.	A728	A	7	48-9206
HD	Direkteur van Hospitaal-dienste, Pri-vaatsak X221.	A730	A	7	48-0354
PFT	Provinsiale Sekretaris (Aankope en Voorrade). Pri-vaatsak X64.	A1119	A	11	48-0924
RFT	Direkteur, Transvaalse Paaiedepartement, Pri-vaatsak X197.	D307	D	3	48-0530
TOD	Direkteur, Transvaalse Onderwys-departement, Pri-vaatsak X76.	A490 A489	A	4	48-9231 48-9437
WFT	Direkteur, Transvaalse Werkedepartement, Pri-vaatsak X228.	C112	C	1	48-0675
WFTB	Direkteur, Transvaalse Werkedepartement, Pri-vaatsak X228.	E105	E	1	48-0306

2. Die Administrasie is nie daartoe verplig om die laagste of enige tender aan te neem nie en behou hom die reg voor om 'n gedeelte van 'n tender aan te neem.

3. In die geval van iedere W.F.T.B.-tender moet die tenderaar 'n deposito van R4 stort alvorens hy van die tenderdokumente voorsien sal word. Sodanige deposito moet in kontantgeld wees, 'n tjek deur die bank geparafeer of 'n departementele legorderkwitansie (RI10). Genoemde depositobedrag sal terugbetaal word as 'n bona fide-inskrywing van die tenderaar ontvang word of as die tenderdokumente, met inbegrip van planne, spesifikasies en hoeveelhedstysie, binne 14 dae na die sluitingsdatum van die tenderaar teruggestuur word na die betrokke adres in opmerking 1 hierbo aangetoon.

4. Alle tenders moet op die amptelike tendervorm van die Administrasie voorgelê word.

5. Iedere inskrywing moet in 'n afsonderlike verseëlde kovert ingedien word, geadresseer aan die Voorsitter, Die Transvaalse Provinsiale Tenderraad, Posbus 1040, Pretoria, en moet duidelik van die opskrif voorsien wees ten einde die tenderaar se naam en adres aan te toon, asook die nommer, beskrywing en sluitingsdatum van die tender. Inskrywings moet teen 11 vm. op die sluitingsdatum hierbo aangetoon, in die Voorsitter se hande wees.

6. Indien inskrywings per hand ingedien word, moet hulle teen 11 vm. op die sluitingsdatum in die Formele Tenderbus geplaas wees by die navraagkantoor in die voorportaal van die nuwe Provinsiale Gebou by die hoofingang aan Pretoriusstraat se kant (naby die hoek van Bosmanstraat), Pretoria.

C. W. Grunow, Voorsitter, Transvaalse Provinsiale Tenderraad Pretoria, 2 Maart 1977.

# Notices By Local Authorities

## Plaaslike Bestuurskennisgewings

### TOWN COUNCIL OF ALBERTON, PROCLAMATION OF ROADS.

Notice is hereby given in terms of the provisions of section 5 of the Local Authorities Roads Ordinance, 1904, that the Town Council of Alberton has sent a petition to the Honourable the Administrator for the proclamation of the following roads on Portion 380 (a portion of Portion 348) of the farm Elandsfontein No. 108-I.R., district of Alberton, namely:

1. The widening by 8 m of Prinsloo Avenue along a distance of 63 m from its junction with Susanna Road, as indicated by the figure ABCDEF on Diagram S.G. No. A.7257/76.

2. The extension of Prinsloo Avenue in an easterly direction to join Bloutulp Road, as indicated by the figure GHJKL MNO on the said diagram.

Copies of the said petition and diagram may be inspected at the Municipal Offices, Van Riebeeck Avenue, Alberton.

Any person who wishes to object against the proposed proclamation of the roads, may lodge such objection in writing, in duplicate, with the Director of Local Government, Private Bag X437, Pretoria, and the Town Clerk, Alberton, by not later than 20 April, 1977.

A. G. LÖTTER,  
Town Clerk.

Municipal Offices,  
Alberton.  
2 March, 1977.  
Notice No. 11/1977.

### STADSRAAD VAN ALBERTON

#### PROKLAMERING VAN PAAIE.

Kennis geskied hierby ingevolge die bepalings van artikel 5 van die "Local Authorities Roads Ordinance, 1904", dat die Stadsraad van Alberton 'n petisie aan Sy. Edele die Administrateur gerig het vir die proklamering van die volgende paaie oor Gedeelte 380 (n gedeelte van Gedeelte 348) van die plaas Elandsfontein No. 108-I.R., distrik Alberton, naamlik:

1. Die verbreding van Prinslolaan met ongeveer 8 m oor 'n afstand van 63 m vanaf die aansluiting daarvan by Susanna-weg, soos deur die figuur ABCDEF op Kaart L.G. No. A.7257/76 aangedui.

2. Die verlenging van Prinslolaan ooswaarts om by Bloutulpweg aan te sluit, soos deur die figuur GHJKLMNO op genoemde kaart aangedui.

Afskrifte van die genoemde versoekskrif en kaart lê by die Munisipale Kantoor, Van Riebeecklaan, Alberton ter insae.

Enigiemand wat teen die voorgename proklamering van die paaie beswaar wil opper, moet sy beswaar skriftelik in tweevoud by die Direkteur van Plaaslike Be-

stuur, Privaatsak X437, Pretoria, en die Stadsklerk, Alberton, teen nie later nie as 20 April 1977. indien.

A. G. LÖTTER,  
Stadsklerk.

Munisipale Kantoor,  
Alberton.  
2 Maart 1977.  
Kennisgewing No. 11/1977.

132-2-9-16

### TOWN COUNCIL OF ALBERTON.

#### PROPOSED AMENDMENT SCHEME NO. 1/110. ALBERTON TOWN-PLANNING SCHEME, 1948: REZONING OF THE CLOSED PEDESTRIAN LANE.

The Town Council of Alberton has prepared a draft amendment town-planning scheme, to be known as Amendment Scheme No. 1/110, Alberton Town-planning Scheme, 1948.

This draft scheme contains the following proposal:

Rezoning of the closed pedestrian lane between Erven 608 and 620 on the one side and Erven 609 and 619 on the other side; situated between Fick Road and Second Avenue, now Erf 943, Florentia Ext. 1; for special residential purposes.

Particulars of this scheme are open for inspection at the Council's office Van Riebeeck Avenue, Alberton, for a period of four weeks from the date of the first publication of this notice, which is 2 March, 1977.

Any owner or occupier of immovable property within the area of the above-mentioned town-planning scheme or within 2 km of the boundary thereof has the right to object to the scheme or to make representations in respect thereof and if he wishes to do so he shall, within four weeks of the first publication of this notice, which is 2 March, 1977 inform the local authority, in writing, of such objection or representation and shall state whether or not he wishes to be heard by the local authority.

A. G. LÖTTER,  
Town Clerk.

Municipal Offices,  
Alberton.  
2 March, 1977.  
Notice No. 7/1977.

### STADSRAAD VAN ALBERTON.

#### VOORGESTELDE WYSIGENDE SKEMA NO. 1/110, ALBERTON DORPSAANLEGSKEMA, 1948: HERSONERING VAN GESLOTE VOETGANGERLAAN.

Die Stadsraad van Alberton het 'n wysigingsdorpsaanlegskema opgestel, wat bekend sal staan as Wysigende Skema No. 1/110, Alberton Dorpsaanlegskema, 1948.

Hierdie ontwerp-skema bevat die volgende voorstel:

Indeling van die geslote voetgangerlaan

tussen Erwe 608 en 620 aan die een kant en Erwe 609 en 619 aan die ander kant, geleë tussen Fickweg en Tweedelaan, nou Erf 943, Florentia Uitbr. 1, vir spesiale woondoeleindes.

Besonderhede van hierdie skema lê ter insae in die Raad se kantoor te Van Riebeecklaan, Alberton vir 'n tydperk van vier weke vanaf die datum van die eerste publikasie van hierdie kennisgewing, naamlik 2 Maart 1977.

Enige eienaar of okkupant van vaste eiendom binne die gebied van bogenoemde dorpsbeplanningsskema of binne 2 km van die grens daarvan het die reg om teen die skema beswaar te maak of om vertoë ten opsigte daarvan te rig en indien hy dit wil doen, moet hy die plaaslike bestuur binne vier weke vanaf die eerste publikasie van hierdie kennisgewing naamlik 2 Maart 1977, skriftelik van sodanige beswaar of vertoë in kennis stel en vermeld of hy deur die plaaslike bestuur gehoor wil word aldan nie.

A. G. LÖTTER,  
Stadsklerk.

Munisipale Kantoor,  
Alberton.  
2 Maart 1977.

Kennisgewing No. 7/1977.

133-2-9

### TOWN COUNCIL OF BENONI.

#### PROPOSED AMENDMENT TO THE BENONI TOWN-PLANNING SCHEME NO. 1 OF 1947.

The Town Council of Benoni has prepared a draft amendment town-planning scheme, to be known as Amendment Town-planning Scheme No. 1/165.

This draft scheme contains the following proposals:

The rezoning of Portions 1 to 12 of Lot 7445 Benoni Extension 9, from "Special Industrial" and "Existing Streets" to "Special Industrial" and Portion 13 of Lot 7445 Benoni Extension 9 from "Special Industrial" and "Existing Streets" to "Existing Public Open Space" and the rezoning of those portions of Dagenham Road, Manchester Road and Bolton Street adjacent to Portions 1 to 13 of Lot 7445 from "Special Industrial" and "Existing Streets" to "Existing Streets".

Particulars of this scheme are open for inspection at the Municipal Offices, Administrative Building, Elston Avenue, Benoni, for a period of four weeks from the date of the first publication of this notice, which is 2nd March, 1977.

Any owner or occupier of immovable property situated within the area to which the above-named draft scheme applies or within 2 km of the boundary thereof may in writing lodge any objection with or may make any representations to the above-named local authority in respect of such draft scheme within four weeks of



the publication of this notice, which is 2nd March, 1977, and he may when lodging any such objection or making such representations request in writing that he be heard by the local authority.

F. W. PETERS,  
Town Clerk.

Municipal Offices,  
Benoni.  
2 March, 1977.  
Notice No. 23 of 1977.

STADSRAAD VAN BENONI.

VOORGESTELDE WYSIGING VAN  
DIE BENONI-DORPSBEPLANNING-  
SKEMA NO. 1 VAN 1947.

Die Stadsraad van Benoni het 'n ontwerp-wysigingsdorpbeplanningskema opgestel wat bekend sal staan as Dorpsbeplanningswysigingskema No. 1/165.

Hierdie ontwerp-skema bevat die volgende voorstelle:

Die hersonering van Gedeeltes 1 tot 12 van Lot 7445 Benoni Uitbreiding 9 vanaf "Spesiale Nywerheids" en "Bestaande Strate" na "Spesiale Nywerheids" en Gedeelte 13 van Lot 7445 Benoni Uitbreiding 9 vanaf "Spesiale Nywerheids" en "Bestaande Strate" na "Bestaande Oop Ruimte" en die hersonering van daardie gedeeltes van Dagenhamweg, Manchesterweg en Boltonstraat, aangrensende aan Gedeeltes 1 tot 13 van Lot 7445, vanaf "Spesiale Nywerheids" en "Bestaande Strate" na "Bestaande Strate".

Besonderhede van hierdie skema lê ter insae by die Munisipale Kantore, Administratiewe Gebou, Elstonlaan, Benoni vir 'n tydperk van vier weke vanaf die datum van die eerste publikasie van hierdie kennisgewing naamlik 2 Maart 1977.

Enige eienaar of besitter van onroerende eiendom geleë binne 'n gebied waarop bogenoemde ontwerp-skema van toepassing is of binne 2 km van die grens daarvan, kan skriftelik enige beswaar indien by of vertoë tot die bogenoemde plaaslike bestuur rig ten opsigte van sodanige ontwerp-skema binne vier weke vanaf die eerste publikasie van hierdie kennisgewing, naamlik 2 Maart 1977 en wanneer hy enige sodanige beswaar of sodanige vertoë rig, kan hy skriftelik versoek dat hy deur die plaaslike bestuur aangehoor word.

F. W. PETERS,  
Stadsklerk.

Munisipale Kantore,  
Benoni.  
2 Maart 1977.  
Kennisgewing No. 23 van 1977.

135-2-9

CITY OF GERMISTON.

PROPOSED AMENDMENT TO THE  
GERMISTON TOWN-PLANNING  
SCHEME 1.

The City Council of Germiston has prepared a draft amendment town-planning scheme which amends Town-planning Scheme 1.

The draft scheme contains the following proposals:—

The amendment of the use zoning of portion of the Sanitary Lane adjoining Erf 179, Germiston Extension, 4 Township from "Existing Street" to "General Industrial".

Particulars and plans of this scheme are open for inspection at the Council's offices, Room 218, Municipal Building, President Street, Germiston, during normal office hours, for a period of four (4) weeks from the date of the first publication of this notice, which is 2 March, 1977.

The Council will consider whether or not the scheme should be adopted.

Any owner or occupier of immovable property within the area of the Germiston Town-planning Scheme 1 or within two km of the boundary thereof has the right to object to the scheme or to make representations in respect thereof and if he wishes to do so he shall, within four (4) weeks of the first publication of this notice, which is 2 March, 1977, inform the Council in writing of such objection or representation and shall state whether or not he wishes to be heard by the Council.

J. A. DU PLESSIS,  
Town Clerk.

Municipal Offices,  
Germiston.  
2 March, 1977.  
Notice No. 26/1977.

STAD GERMISTON.

VOORGESTELDE WYSIGING VAN  
DIE GERMISTONSE DORPSBEPLANNING-  
SKEMA NO. 1.

Die Stadsraad van Germiston het 'n wysigingsontwerpdorpbeplanningskema opgestel wat dorpsbeplanningskema 1 wysig.

Hierdie ontwerp-skema bevat die volgende voorstel:—

Die wysiging van die gebruiksindeeling van die gedeelte van die sanitasie-teegrensende aan Erf 179, dorp Germiston Uitbreiding 4 van "Bestaande Straat" tot "Algemene Nywerheid".

Besonderhede en planne van hierdie skema lê ter insae by die Raad se kantore, Kamer 218, Munisipale Gebou, Presidentstraat, Germiston, gedurende gewone kantoorure vir 'n tydperk van vier (4) weke van die datum van die eerste publikasie van hierdie kennisgewing, naamlik 2 Maart 1977.

Die Raad sal dié skema oorweeg en besluit of dit aangeneem moet word al dan nie.

Enige eienaar of okkuperder van vaste eiendom binne die gebied van die Germistonse Dorpsbeplanningskema 1 of binne 2 km van die grens daarvan het die reg om teen die skema beswaar te maak of om vertoë ten opsigte daarvan te rig en indien hy dit wil doen, moet hy die Raad binne vier (4) weke van die eerste publikasie van hierdie kennisgewing, naamlik 2 Maart 1977 skriftelik van sodanige beswaar of vertoë in kennis stel en vermeld of hy deur die Raad gehoor wil word al dan nie.

J. A. DU PLESSIS,  
Stadsklerk.

Munisipale Kantore,  
Germiston.  
2 Maart 1977.  
Kennisgewing No. 26/1977.

139-2-9

TOWN COUNCIL OF KLERKSDORP.

AMENDMENT TOWN-PLANNING  
SCHEME 1/68.

Notice is hereby given in terms of the provisions of section 26 of the Town-planning and Townships Ordinance, 1965, as amended, that the Town Council of Klerksdorp has prepared a draft amendment town-planning scheme to be known as Klerksdorp Amendment Scheme 1/68.

The draft scheme contains the following proposals:

1. The consolidation of town-planning schemes 1 of 1947 and 2 of 1953 and all approved amendment schemes.

2. The revision and translation in both official languages and the metrication of the scheme clauses of the consolidated scheme.

3. The revision, translation and metrication of the scheme maps in the monochrome system.

4. The introduction of an additional use zone in the consolidated scheme in order to provide for group and cluster housing.

5. The amendment of the use zones "general business" and "special business" to "business 1" and "business 2" and the introduction of an alternative use zone "business 3".

6. The introduction of new use zones for "hotel" and "public garage".

7. The increase of the density zoning of the existing schemes to seven density zones and the incorporation of a provision authorising the Town Council to relax the density requirements under certain conditions.

8. The introduction of a provision in respect of which the Town Council may consent that if 85% or more of any floor of a building is used for parking, such floor may be excluded from the calculation of the number of floors of the building.

9. The amendment of the coverage requirements in the various height zones.

10. The introduction of a new clause in respect of the requirements for the provision of parking facilities.

11. The introduction of a new chapter on "Land subject to special conditions" in respect of which special conditions may be imposed for certain use zones.

12. The introduction of a new clause providing for the submission to the Town Council of a model of any proposed new building in the central business area.

13. The rezoning of certain properties for the purpose of more effective integration with existing or new use zones.

14. A number of new roads and widenings of certain existing roads are indicated on the scheme map.

Full particulars of this scheme are open for inspection at the Building Control Section, Room 315, Municipal Offices, Pretoria Street, Klerksdorp, for a period of four weeks from the date of the first publication of this notice, which is 2 March, 1977.

Any owner or occupier of immovable property situated within the area to which the above-named draft scheme applies or within 2 km from the boundary thereof may in writing lodge any objection with or make any representations to the above-mentioned local authority in respect of such draft scheme within four weeks of the first publication of this notice, which

is 2 March, 1977, and he may when lodging any such objection or making such representations request in writing that he be heard by the local authority.

J. C. LOUW,  
Town Clerk.

Municipal Offices,  
Klerksdorp,  
2 March, 1977.  
Notice No. 10/1977.

**STADSRAAD VAN KLERKSDORP.**  
**WYSIGINGDORPSAANLEGSKEMA**  
**NO. 1/68.**

Hiermee word kennis gegee ingevolge die bepaling van artikel 26 van die Ordonnansie op Dorpsbeplanning en Dorpe, 1965, soos gewysig, dat die Stadsraad van Klerksdorp 'n ontwerp dorpsaanlegskema opgestel het, wat bekend sal staan as Klerksdorp-wysigingskema 1/68.

Die ontwerp skema bevat die volgende voorstelle:

1. Die konsolidering van dorpsaanlegskemas 1 van 1947 en 2 van 1953 en alle goedgekeurde wysigingskemas.

2. Die hersiening en vertaling in beide amptelike tale en die metrisering van die skema klousules van die gekonsolideerde skema.

3. Die hersiening, vertaling en metrisering van die skema kaart in die monochroomstelsel.

4. Die invoeging van 'n bykomende gebruiksones in die gekonsolideerde skema teen einde voorsiening te maak vir trossen groepsbehuising.

5. Die wysiging van die gebruiksones "algemene besigheid" en "spesiale besigheid" na die gebruiksones "besigheid 1" en "besigheid 2" en die invoeging van 'n alternatiewe gebruiksones "besigheid 3".

6. Die invoeging van nuwe gebruiksones vir "hotel" en "publieke garage".

7. Die uitbreiding van die digtheidsindeling van die bestaande skemas tot sewe digtheidsone en magtiging aan die Stadsraad om die digtheidsbepaling onder sekere omstandighede te verslap.

8. Die invoeging van 'n bepaling ingevolge waarvan die Stadsraad mag toestem dat enige vloer van 'n gebou wat vir meer as 85% van sy oppervlakte vir parkering gebruik word, uitgesluit kan word by die berekening van die aantal vloere waaruit 'n gebou bestaan.

9. Die wysiging van die dekkingsveristes in die onderskeie hoogtesone.

10. Die invoeging van 'n nuwe klousule met betrekking tot die vereistes vir die verskaffing van parkeergeriewe.

11. Die invoeging van 'n nuwe hoofstuk oor "Grond onderworpe aan spesiale voorwaardes" ingevolge waarvan spesiale voorwaardes vir bepaalde gebruiksones opgelê kan word.

12. Die invoeging van 'n nuwe klousule wat voorsiening maak vir die indiening by die Stadsraad van 'n model van enige voorgestelde nuwe gebou in die sentrale sakesentrum.

13. Die hersiening van sekere eiendomme ten einde beter in te skakel by bestaande of nuwe gebruiksones.

14. 'n Aantal nuwe paale en verbodings van sekere bestaande paale word op die skema kaart aangetoon.

Volledige besonderhede van hierdie skema lê ter insae by die Bopheeraafde-

ling van die Stadsraad, Kamer 315, Stads-kantoor, Pretoriastraat, Klerksdorp, vir 'n tydperk van vier weke vanaf die datum van die eerste publikasie van hierdie kennisgewing, naamlik 2 Maart 1977.

Enige eienaar of besitter van onroerende eiendom geleë binne 'n gebied waarop bogenoemde ontwerp skema van toepassing is of binne 2 km van die grens daarvan, kan skriftelik enige beswaar indien by of vertoë rig tot bogenoemde plaaslike bestuur ten opsigte van sodanige ontwerp skema binne vier weke vanaf die eerste publikasie van hierdie kennisgewing, naamlik 2 Maart 1977 en wanneer hy enige sodanige beswaar indien of sodanige vertoë rig, kan hy skriftelik versoek dat hy deur die plaaslike bestuur aangehoor word.

J. C. LOUW,  
Stadsklerk.

Stadskantoor,  
Klerksdorp,  
2 Maart 1977.  
Kennisgewing No. 10/77.

141-2-9

**PHALABORWA TOWN COUNCIL.**

**AMENDMENT OF BANTU BUS ROUTES.**

Notice is hereby given in terms of the provisions of section 65bis of the Local Government Ordinance, No. 17 of 1939, that it is the intention of the Phalaborwa Town Council to amend route III(b) of its existing Bantu Bus Routes.

Particulars of the said amendment are open for inspection at the offices of the undersigned during normal office hours for a period of four weeks from the date of the first publication of this notice, which is 2nd March, 1977.

Any objections to the proposed amendment must be lodged in writing to the undersigned within 28 days from the date of the first publication of this notice in the Provincial Gazette, namely 2nd March, 1977.

W. J. PRETORIUS,  
Town Clerk.

P.O. Box 67,  
Phalaborwa,  
1390.  
Tel. 2111.  
2 March, 1977.  
Notice No. 8/77.

**STADSRAAD VAN PHALABORWA.**

**WYSIGING VAN BANTOEBUSROUTES.**

Kennisgewing geskied hiermee kragtens die bepaling van artikel 65bis van die Ordonnansie op Plaaslike Bestuur, No. 17 van 1939, dat die Stadsraad van Phalaborwa van voorneme is om roete III(b) van sy neergelegde Bantoebusroetes te wysig.

Besonderhede van die voorgename wysiging lê ter insae by die kantoor van die ondergetekende gedurende gewone kantoorure vir 'n periode van vier weke vanaf die eerste publikasie van hierdie kennisgewing naamlik 2 Maart 1977.

Enige besware teen die voorgename wysiging moet skriftelik by die ondergete-

kende ingedien word binne 28 dae vanaf die datum van eerste publikasie, hiervan in die Provinsiale Koerant naamlik 2 Maart 1977.

W. J. PRETORIUS,  
Stadsklerk.

Posbus 67,  
Phalaborwa,  
1390.  
Tel. 2111.  
2 Maart, 1977.  
Kennisgewing No. 8/77.

145-2-9

**TOWN COUNCIL OF SANDTON.**

**INTERIM VALUATION ROLL AS AT 30 JUNE, 1976.**

Notice is hereby given that the Interim Valuation Roll as at 30 June, 1976, for the Sandton Municipal Area has been completed and been certified in accordance with the provisions of section 14 of the Local Authorities Rating Ordinance, 1933, and that the said roll shall become fixed and binding upon all parties who shall not have appealed within 1 month from the date of the first publication of this notice against the decision of the Valuation Court, in the manner as prescribed in the said Ordinance.

F. H. S. SUTTON,

President of the Valuation Court.  
P.O. Box 78001,  
Sandton,  
Transvaal.  
2 March, 1977.  
Notice No. 15/77.

**STADSRAAD VAN SANDTON.**

**TUSSENTYDSE WAARDERINGSLYS**  
**SOOS OP 30 JUNIE 1976.**

Kennis geskied hiermee dat die Tusse-tydse Waarderingslys soos op 30 Junie 1976, vir die Sandtonse Munisipale gebied voltooi is en ooreenkomstig artikel 14 van die Plaaslike Bestuur-Belastingor- donnansie, 1933, gesertifiseer is en dat dit vasgestel en bindend gemaak sal word op alle partye wat nie binne een kalender- maand vanaf die datum van die eerste publikasie van hierdie kennisgewing, teen die beslissing van die Waarderingshof, en die wysigings soos in genoemde Ordonnansie voorgeskryf, geappelleer het nie.

F. H. S. SUTTON,

President van die Waardasihof.  
Posbus 78001,  
Sandton,  
Transvaal.  
2 Maart 1977.  
Kennisgewing No. 15/77.

148-2-9

**CHRISTIANA-MUNICIPALITY.**

**POUND SALE.**

Notice is hereby given that the under-mentioned cattle will be offered for sale by public auction, unless released, at the Municipal Pound Christiana on:—

FRIDAY, 18 MARCH, 1977 AT 10.00 a.m.

- One Hereford Bul: approximately 3 years old, unmarked;
- One Frieslander Cow: approximately 3 years old. Marks: swallow tail, on bottom side of ear and half moon on upper side of ear;
- One Jersey Bul: approximately 3 years old, unmarked.
- One Jersey Bul: approximately 1 year old, unmarked.

(a) and (b) impounded by Mr. G. Callender-Easby of the Farm Schoonregt-district Christiana.

(c) and (d) impounded by Mr. J. C. van Deventer from the Municipal commonage, Christiana.

H. J. JACOBS,  
Pound Master.

Town Offices,  
P.O. Box 13,  
Christiana,  
9 March, 1977.  
Notice No. 2/77.

CHRISTIANA MUNISIPALITEIT.

SKUTVERKOPING.

Kennis geskied hiermee dat ondervermelde beeste per publieke veiling te koop aangebied sal word by die Munisipale Skut, Christiana, indien dit nie vroeër opgeëis word nie, op

VRYDAG 18 Maart 1977 OM 10.00 VOORMIDDAG.

- (a) Een Hereford Bul: ongeveer 3 jaar oud, geen merke;
- (b) Een Fries Koei: ongeveer 3 jaar oud, gemerk swaelstert aan onderkant van oor en half maan aan bokant van oor;
- (c) Een Jersey Bul: ongeveer 3 jaar oud, geen merke;
- (d) Een Jersey Bul: ongeveer 1 jaar oud, geen merke.

(a) en (b) geskut deur Mnr. C. Callender-Easby van die plaas Schoonregt-district Christiana.

(c) en (d) geskut deur Mnr. J. C. van Deventer vanaf die Dorpsmeent, Christiana.

H. J. JACOBS,  
Skutmeester.

Stadskantore,  
Posbus 113,  
Christiana,  
9 Maart 1977.  
Kennisgewing No. 2/77.

153-9

TOWN COUNCIL OF ELSBURG.

- (i) ADOPTION OF STANDARD WATER SUPPLY BY-LAWS AND
- (ii) INCREASE IN TARIFF FOR SUPPLY OF WATER.

It is hereby notified, in terms of section 96bis(2) of the Local Government Ordinance, 1939, as amended, that the Town Council of Elsburg intends to adopt the Standard Water Supply By-laws as published in Administrator's Notice No. 21 of the 5th January 1977 and to increase the tariff for the supply of water.

Copies of the proposed By-laws are open for inspection during normal office hours in the office of the Town Clerk, Elsburg for a period of 14 days from publication of this notice.

Written objections against the proposed adoption of the By-laws if any, must reach the undersigned within the prescribed period of 14 days.

P. VAN DER MERWE,  
Town Clerk.

Municipal Office,  
P.O. Box 9008,  
Elsburg,  
9 March, 1977.

MUNISIPALITEIT ELSBURG.

- (i) AANNAME VAN STANDAARD WATERVOORSIENINGSVERORDENINGE EN
- (ii) VERHOEGING VAN GELDE VIR DIE LEWERING VAN WATER.

Kennisgewing geskied hiermee dat die Stadsraad van Elsburg sy voorneme bekend maak om ingevolge die bepalings van artikel 96bis(2) van die Ordonnansie op Plaaslike Bestuur, 1939, soos gewysig die Standaard Watervoorsieningsverordeninge soos afgekondig by Administrateurskennisgewing No. 21 van 5 Januarie 1977 te aanvaar en verhoging van gelde vir die lowering van water.

Afskrifte van die voorgestelde Verordeninge lê ter insae in die kantoor van die Stadsklerk, Elsburg, gedurende normale kantoorure vir 'n tydperk van 14 dae vanaf datum van publikasie van hierdie kennisgewing.

Skriftelike besware teen die voorgestelde aanvaarding van die Verordeninge, indien enige, moet die ondergetekende binne die voorgeskrewe tydperk van 14 dae bereik.

P. VAN DER MERWE,  
Stadsklerk.

Munisipale Kantore,  
Posbus 9008,  
Elsburg,  
9 Maart 1977.

154-9

CITY OF JOHANNESBURG.

PROPOSED AMENDMENT TO JOHANNESBURG TOWN-PLANNING SCHEME 1, 1946; (AMENDMENT SCHEME 1/957).

The City Council of Johannesburg has prepared a draft amendment town-planning scheme to be known as Johannesburg Amendment Scheme 1/957;

This draft scheme contains the following proposal:

To rezone that part of the service lane running through the block bounded by Heidelberg and Rosettenville Roads, Faraday Street and Sprinz Avenue which adjoins the Remaining Extent of Erf 62 and Erven 63, 64, 65 and 66 Village Main Township, to Special Industrial.

The portion of the lane in question has been closed and the effect of this scheme is to permit the consolidation of certain portions thereof with adjoining erven. The adjoining erven will not be permitted additional floor area as a result of the consolidation.

Particulars of this scheme are open for inspection at Room 715, 7th Floor, Civic Centre, Johannesburg, for a period of four weeks from the date of the first publication of this notice, which is 9 March, 1977.

Any owner or occupier of immovable property situated within the area to which the above-named draft scheme applies or within 2 km of the boundary thereof may in writing lodge any objection with or may make any representations to the above-named local authority in respect of such draft scheme within four weeks of the first publication of this notice, which is 9 March, 1977 and he may when lodging any such objection or making such

representations request in writing that he be heard by the local authority.

S. D. MARSHALL,  
Clerk of the Council.

Civic Centre,  
Braamfontein,  
9 March, 1977.

STAD JOHANNESBURG.

VOORGESTELDE WYSIGINGS VAN DIE JOHANNESBURGSE DORPSAANLEGSKEMA NO. 1, 1946 (WYSIGINGSKEMA 1/957).

Die Stadsraad van Johannesburg het 'n ontwerp wysiging dorpsaanslegskema opgestel wat bekend sal staan as Johannesburg se Wysigingskema 1/957.

Hierdie ontwerp skema bevat die volgende voorstel:

Die indeling van die deel van die dienssteeg wat deur die straatblok loop wat deur Heidelberg- en Rosettenvilleweg, Faradaystraat en Sprinzlaan begrens word en langs die Resterende Gedeelte van Erf 62 en Erve 63, 64, 65 en 66, Village Main, lê word na spesiale nywerheidsdoeleindes verander.

Die gedeelte van die betrokke steeg is gesluit en hierdie skema bring mee dat sekere gedeeltes daarvan, met aangrensende erwe verenig kan word. Daar sal nie na aanleiding van die vereniging bykomende vloeroppervlakte op die aangrensende erwe toegelaat word nie.

Besonderhede van hierdie skema lê ter insae in Kamer 715, Sewende Verdieping, Burgersentrum, Johannesburg, vir 'n tydperk van vier weke vanaf die datum waarop hierdie kennisgewing die eerste keer gepubliseer word, naamlik 9 Maart 1977.

Enige eienaar of okkupant van vaste eiendom binne die gebied van die bogenemde ontwerp skema of binne 2 km van die grens daarvan het die reg om teen die skema beswaar te maak of om vertoë ten opsigte daarvan te rig en indien hy dit wil doen, moet hy die Plaaslike Bestuur binne vier weke vanaf die eerste publikasie van hierdie kennisgewing, naamlik 9 Maart 1977, skriftelik in kennis stel en vermeld of hy deur die Plaaslike Bestuur gehoor wil word of nie.

S. D. MARSHALL,  
Klerk van die Raad.

Burgersentrum,  
Johannesburg,  
9 Maart 1977.

155-9-16

CITY OF JOHANNESBURG.

CLOSING OF PARK: ROBERTSHAM.

(Notice in terms of section 68 of the Local Government Ordinance, 1939).

The Council intends, subject to the Honourable the Administrator, to close permanently the park at the south-western corner of the intersection of Bentley Road and Anson Street, being Stand 445 Robertsham. The purpose of such closure is to cause the said stand to be rezoned for residential purposes.

A plan showing the park which the Council proposes to close, may be inspected during ordinary office hours at Room 242, Civic Centre, Braamfontein.

Any person who objects to the proposed closing or will have any claim for compensation if the closing is effected must lodge his objection or claim in

writing with me on or before 10 May, 1977.

S. D. MARSHALL,  
Clerk of the Council.

Civic Centre,  
Braamfontein,  
Johannesburg.  
9 March, 1977.

#### STAD JOHANNESBURG.

#### SLUITING VAN PARK: ROBERTSHAM.

(Kennisgewing ingevolge artikel 68 van die Ordonnansie op Plaaslike Bestuur, 1939).

Die Raad is voornemens, mits Sy Edele die Administrateur dit goedkeur, om die park op die suidwestelike hoek van die kruising van Bentleyweg en Ansonstraat, naamlik Standplaas 445, Robertsham, permanent te sluit. Die doel van hierdie sluiting is om genoemde standplaas vir woondoeleindes te laat herindeel.

'n Plan wat die park aantoon wat die Raad van plan is om te sluit, lê gedurende gewone kantoorure in Kamer 242, Burgersentrum, Braamfontein, ter insae.

Enigiemand wat teen die voorgestelde sluiting beswaar maak, of wat op 'n eis om vergoeding geregtig sal wees indien die sluiting geskied, moet op of vóór 10 Mei 1977 sy skriftelike beswaar of eis by my indien.

S. D. MARSHALL,  
Klerk van die Raad.

Burgersentrum,  
Braamfontein,  
Johannesburg.  
9 Maart 1977.

156-9

#### TOWN COUNCIL OF KEMPTON PARK.

#### PROPOSED PERMANENT CLOSING AND ALIENATION OF A PORTION OF PARK 464, ASTON MANOR TOWNSHIP.

Notice is hereby given in terms of section 68 of the Local Government Ordinance, 1939 (Ordinance 17 of 1939), as amended that it is the intention of the Town Council of Kempton Park, subject to the consent of the Administrator, to close permanently a portion of Park 464, Aston Manor Township.

Notice is also hereby given in terms of the provisions of section 79(18)(b) of the said Ordinance that it is the intention of the Town Council of Kempton Park, to alienate, subject to the consent of the Administrator, the aforementioned portion, approximately 1,099 ha in extent, of Park 464, Aston Manor Township to the State.

A plan showing the portion of Park 464, Aston Manor Township, which the Town Council intends to close, will be open for inspection during normal office hours at Room 165, Town Hall, Margaret Avenue, Kempton Park.

Any person who has any objection to the proposed closing and alienation of the portion of Park 464, Aston Manor Township, shall lodge such objection or any claim, as the case may be, in writ-

ing with the undersigned not later than 12h00 on Monday, 9 May, 1977.

Q. W. VAN DER WALT,  
Town Clerk.

Town Hall,  
Margaret Avenue,  
(P.O. Box 13),  
Kempton Park,  
9 March, 1977.  
Notice No. 15/1977.

#### STADSRAAD VAN KEMPTONPARK.

#### VOORGESTELDE PERMANENTE SLUITING EN VERVREEMDING VAN 'N GEDEELTE VAN PARK 464, DORP ASTON MANOR.

Kennis geskied hierby ingevolge die bepalings van artikel 68 van die Ordonnansie op Plaaslike Bestuur, 1939, (Ordonnansie 17 van 1939) soos gewysig, dat die Stadsraad van Kemptonpark van voorneme is om, behoudens die goedkeuring van die Administrateur 'n gedeelte van Park 464, dorp Aston Manor te sluit.

Kennis geskied ook hierby ingevolge die bepalings van artikel 79(18)(b) van die gemelde Ordonnansie dat die Stadsraad van Kemptonpark van voorneme is om, behoudens die goedkeuring van die Administrateur, die voormelde gedeelte, groot ongeveer 1,099 ha, van Park 464, dorp Aston Manor, aan die Staat te vervreem.

'n Plan van die gedeelte van Park 464, dorp Aston Manor, wat die Stadsraad van voorneme is om te sluit, sal gedurende normale kantoorure in Kamer 165, Stadhuis, Margarelaan, Kemptonpark, ter insae lê.

Iedereen wat enige beswaar teen die voorgestelde sluiting en vervreemding van die gedeelte van Park 464, dorp Aston Manor het, moet sy beswaar of enige eis, na gelang van die geval, skriftelik by die ondergetekende indien nie later nie as 12h00 op Maandag, 9 Mei 1977.

Q. W. VAN DER WALT,  
Stadsklerk.

Stadhuis,  
Margarelaan,  
(Posbus 13),  
Kemptonpark.  
9 Maart 1977.  
Kennisgewing No. 15/1977.

157-9

#### LOUIS TRICHARDT TOWN COUNCIL.

#### AMENDMENT OF BY-LAWS.

Notice is given in terms of the provisions of section 96 of Ordinance 17/1939, as amended, that the Town Council intends amending the following by-laws subject to the approval of the Administrator.

##### 1. Electricity Supply By-laws

To provide for increased tariffs to compensate for increased tariffs imposed by the bulk suppliers and to provide for amendment of the word "transformer" to "transformer capacity" where it appears in the tariffs.

##### 2. Water Supply By-laws

To provide for increased tariffs to compensate for increased tariffs imposed by the bulk suppliers.

##### 3. Livestock Market By-laws

To provide for increased fees for the use of the sale kraal pens.

##### 4. Standard Library By-laws

To provide for increased penalties and certain definitions.

Copies of the proposed amendments may be inspected in the office of the Town Clerk during office hours for a period of 14 days from date of publication of this notice.

Objections, if any, must be lodged, in writing, with the undersigned on or before 23rd March, 1977.

C. J. VAN ROOYEN,  
Town Clerk.

Municipal Offices,  
P.O. Box 96,  
Louis Trichardt.  
9 March, 1977.  
Notice No. 8/1977.

#### STADSRAAD VAN LOUIS TRICHARDT.

#### WYSIGING VAN VERORDENINGE.

Kennis geskied hiermee in terme van die bepalings van artikel 96 van Ordonnansie 17/1939, soos gewysig, dat die Stadsraad van Louis Trichardt voornemens is om, onderhewig aan die goedkeuring van die Administrateur, die volgende verordeninge te wysig:—

1. Elektrisiteitsvoorsieningsverordeninge  
Om voorsiening te maak vir 'n verhoging van tariewe om te vergoed vir 'n verhoging van tariewe opgelê deur die grootmaat leveransier en om die woord "transformator" te vervang met die woord "transformatorvermoë" waar dit in die tariewe voorkom.
2. Watervoorsieningsverordeninge  
Om voorsiening te maak vir die verhoging van tariewe om voorsiening te maak vir die verhoging van tariewe opgelê deur die grootmaat leweransiers.
3. Veemarkverordeninge  
Om voorsiening te maak vir verhoogde gelde vir gebruik van die vendusie-krale:
4. Biblioteekverordeninge  
Om voorsiening te maak vir verhoogde boete gelde en sekere omskrywings.  
Afskrifte van die voorgestelde wysigings kan in die kantoor van die Stadsklerk nagesien word gedurende kantoorure vir 'n tydperk van 14 dae na publikasie van hierdie kennisgewing.

Besware, indien enige, teen die voorgestelde wysigings moet skriftelik by ondergetekende ingedien word voor of op 23 Maart 1977.

C. J. VAN ROOYEN,  
Stadsklerk.

Munisipale Kantore,  
Posbus 96,  
Louis Trichardt.  
9 Maart 1977.  
Kennisgewing No. 8/1977.

158-9

#### VILLAGE COUNCIL OF MACHADODORP

#### RECALLING AND PROMULGATION OF STANDARD WATER SUPPLY BY-LAWS.

It is hereby notified, in terms of section 96 of the Local Government Ordinance, No. 17 of 1939 as amended, that the Village Council of Machadodorp proposes to rescind the Water Supply By-laws, published under Administrator's Notice 1044 of November 19, 1952, as amended in order to make the Standard Water Supply By-laws, promulgated by

Administrator's Notice No. 21 of 5 January, 1977, applicable to the municipal area of Machadodorp.

The proposed Standard Water supply By-laws will lie for inspection at the Municipal Offices, Machadodorp for a period of 14 days from the date of publication hereof, and any person who wishes to object to the proposed By-laws, must do so in writing to the Town Clerk within 14 days after the date of publication of this notice in the Provincial Gazette.

D. E. ERASMUS,  
Town Clerk.

Municipal Offices,  
Machadodorp,  
9 March, 1977.  
Notice No. 3/77.

**DORPSRAAD VAN MACHADO-DORP**

**HERROEPING EN AFKONDIGING VAN STANDAARD WATERVOORSIENINGSVERORDENINGE.**

Daar word ingevolge die bepalings van artikel 96 van die Ordonnansie op Plaaslike Bestuur No. 17 van 1939, soos gewysig, bekend gemaak dat die Dorpsraad van Machadodorp van voornemens is om sy watervoorsieningsverordeninge afgekondig by Administrateurskenningsgewing 1044 van 19 November 1952, soos gewysig te herroep ten einde die Standaard Watervoorsieningsverordeninge, soos afgekondig by Administrateurskenningsgewing No. 21 van 5 Januarie 1977, met die bestaande tariewe as bylae, ook op die munisipale gebied van Machadodorp van toepassing te maak.

Die voorgestelde Standaard Watervoorsieningsverordeninge lê ter insae by die Munisipale Kantore vir 'n tydperk van 14 dae vanaf die datum van publikasie hiervan en enige persoon wat teen die voorgestelde verordeninge beswaar wil opper moet dit skriftelik binne 14 dae na datum van publikasie van hierdie kennisgewing in die Provinsiale Koerant by die Stadsklerk indien.

D. E. ERASMUS,  
Stadsklerk.

Munisipale Kantore,  
Machadodorp,  
9 Maart 1977.  
Kennisgewing No. 3/77.

**TOWN COUNCIL OF NELSPRUIT,  
AMENDMENT TO BY-LAWS.**

Notice is hereby given in terms of section 96 of the Local Government Ordinance, 1939, that the Town Council of Nelspruit intends to amend the Electricity Supply By-laws of the Nelspruit Municipality, published under Administrator's Notice 491 dated 1 July, 1953, as amended, further by the amendment of the Agreement for the Supply of Electricity to Messrs. Crocodile Valley Estates (Pty.) Limited.

Copies of the amendment are open for inspection during normal office hours at the office of the Clerk of the Council for a period of 14 days from the date of publication of this notice in the Provincial Gazette.

Any person who desires to record his objection to the amendment of the said by-laws, must do so in writing to the Town Clerk within fourteen (14) days

after date of publication of this notice in the Provincial Gazette.

J. N. JONKER,  
Town Clerk.

Town Hall,  
P.O. Box 45,  
Nelspruit.  
1200.  
9 March, 1977.  
Notice No. 14/77.

**STADSRAAD VAN NELSPRUIT.  
WYSIGING VAN VERORDENINGE.**

Kennis geskied hiermee, ingevolge die bepalings van artikel 96 van die Ordonnansie op Plaaslike Bestuur, 1939, dat die Stadsraad van Nelspruit van voornemens is om die Elektrisiteitsvoorsieningsverordeninge van die Munisipaliteit Nelspruit, afgekondig by Administrateurskenningsgewing 491 van 1 Julie 1953, soos gewysig, verder te wysig deur die Ooreenkoms vir die Lewering van Elektrisiteit aan mnr. Crocodile Valley Estates (Edms.) Beperk te wysig.

Afskrifte van hierdie wysiging lê ter insae gedurende gewone kantoorure by die kantoor van die Klerk van die Raad vir die tydperk van 14 dae vanaf die datum van publikasie van hierdie kennisgewing in die Provinsiale Koerant.

Enige persoon wat beswaar teen die wysiging van die genoemde verordeninge wens aan te teken, moet dit skriftelik aan die Stadsklerk rig binne veertien (14) dae na datum van publikasie van hierdie kennisgewing in die Provinsiale Koerant.

J. N. JONKER,  
Stadsklerk.

Stadshuis,  
Posbus 45,  
Nelspruit.  
1200.  
9 Maart 1977.  
Kennisgewing No. 14/1977.

160-9

**CITY COUNCIL OF PRETORIA**

**PROPOSED AMENDMENT TO THE PRETORIA TOWN-PLANNING SCHEME: AMENDMENT TOWN-PLANNING SCHEME 246.**

The City Council of Pretoria has prepared a Draft Amendment to the Pretoria Town-planning Scheme 2027, dated 20 November 1974, to be known as Amendment Town-planning Scheme 246.

This Draft scheme contains the following proposals:

(1) To allow, subject to the consent of the City Council in accordance with Clause 18 of the Pretoria Town-planning Scheme, 1974, and subject to certain conditions, an additional living unit in or annexed to an existing or proposed dwelling house: The area of such a dwelling unit shall be restricted and it shall be annexed to the dwelling house with at least one communal wall.

(2) At present certain occupations or professions may be practised in dwelling houses or residential buildings by persons actually residing there. The practising of the following occupations, namely that of fumigator, disinfector, worker in wrought iron or allied occupations, caterer, food manufacture, carpenter, builder, kennel or pet boarding establishments or pet salons or any hiring services, shall henceforth be prohibited if conducted from dwelling houses or residential

buildings because the amenities of the neighbourhood are interfered with.

Particulars of this scheme are open for inspection at Rooms 603W and 365W Munitoria, Van der Walt Street, Pretoria, for a period of four weeks from the date of the first publication of this notice, which is 9 March 1977.

The Council will consider whether or not the scheme should be adopted.

Any owner or occupier of immovable property within the area of the Pretoria town-planning scheme or within one mile of the boundary thereof, has the right to object to the scheme or to make representations in respect thereof, and if he wishes to do so, he shall within four weeks of the first publication of this notice, which is 9 March 1977, inform the Town Clerk, P.O. Box 440, Pretoria 0001, in writing of such objections or representation and shall state whether or not he wishes to be heard by the local authority.

J. D. WEILBACH,  
Acting Town Clerk.

9 March 1977.  
Notice 35 of 1977.

**STADSRAAD VAN PRETORIA.**

**VOORGESTELDE WYSIGING VAN DIE PRETORIA-DORPSBEPLANNINGSKEMA: DORPSBEPLANNINGSWYSIGINGSKEMA 246.**

Die Stadsraad van Pretoria het 'n ontwerp wysiging van die Pretoria-dorpsbeplanningskema 2027, gedateer 20 November 1974, opgestel wat bekend sal staan as Dorpsbeplanningswysigingskema 246.

Hierdie ontwerp skema bevat die volgende voorstelle:

(1) Om, onderworpe aan die toestemming van die Stadsraad ingevolge Klousule 18 van die Pretoria-dorpsbeplanningskema, 1974, en op sekere voorwaardes, 'n addisionele wooneenheid binne of buite aan 'n bestaande of beoogde woonhuis toe te laat. So 'n wooneenheid se oppervlakte sal beperk wees en dit moet deur middel van minstens een gemeenskaplike muur met die woonhuis verbind wees.

(2) Tans kan sekere beroepe deur persone wat werklik in 'n woonhuis of woongebou woonagtig is, daar beoefen word. Die volgende beroepe, te wete dié van beroker, ontsmetter, werker in smeeyster of aanverwante beroepe, leweransier, voedselvervaardiger, skrynwerker, bouer, dié aanhou van hondehokke of troeteldierloosieshuise of troeteldiersalonne of enige huurdiens, sal voortaan nie vanuit woonhuise of woongeboue bedryf mag word nie omdat die buurtaantreklikheid belemmer word.

Besonderhede van hierdie skema lê ter insae te Kamers 603W en 365W, Munitoria Van der Waltstraat, Pretoria, vir 'n tydperk van vier weke van die datum van die eerste publikasie van hierdie kennisgewing, af, naamlik 9 Maart 1977.

Die Raad sal die skema oorweeg en besluit of dit aangeneem moet word.

Enige eienaar of okkupeerder van vaste eiendom binne die gebied van die Pretoria-dorpsbeplanningskema of binne een myl van die grens daarvan, het die reg om teen die skema beswaar te maak of, om verhoë ten opsigte daarvan te rig, en indien hy dit wil doen, moet hy die Stadsklerk, Posbus 440, Pretoria 0001, binne vier weke van die eerste publikasie

van hierdie kennisgewing, naamlik 9 Maart 1977, skriftelik van sodanige beswaar of vertoë in kennis stel en vermeld of hy deur die plaaslike bestuur gehoor wil word of nie.

J. D. WEILBACH,  
Waarnemende Stadsclerk.

9 Maart 1977.

Kennisgewing No. 35 van 1977.

161-9-16

#### CITY COUNCIL OF PRETORIA

#### AMENDMENT OF STUDY LOAN BY-LAWS

Notice is hereby given in accordance with section 96 of the Local Government Ordinance, 17 of 1939, that the City Council of Pretoria intends amending its Study Loan By-laws, published under Administrator's Notice 7 of 2 January 1974.

The purport of the amendment is the alteration of the commencement date in respect of the calculation of interest on the study loan.

Copies of this proposed amendment will lie open for inspection at the office of the Council (Room 409, West Block, Munitoria, Van der Walt Street, Pretoria) for a period of fourteen (14) days from the date of publication of this notice in the Transvaal Provincial Gazette (9 March 1977).

Any person who wishes to object to this amendment, must do so in writing to the undersigned within fourteen (14) days after the date of publication referred to in the immediately preceding paragraph.

S. F. KINGSLEY,  
Town Clerk.

Municipal Offices,  
P.O. Box 440,  
Pretoria,  
0001.

9 March 1977.

Notice 46 of 1977.

#### STADSRAAD VAN PRETORIA

#### WYSIGING VAN VERORDENINGE BETREFFENDE STUDIELENINGS

Ooreenkomstig artikel 96 van die Ordinance op Plaaslike Bestuur, 17 van 1939, word hiermee kennis gegee dat die Stadsraad van Pretoria voornemens is om sy Verordeninge betreffende Studieleenings, afgekondig by Administrateurskennisgewing 7 van 2 Januarie 1974, te wysig.

Die strekking van die wysiging is die verandering van die aanvangsdatum ten opsigte van die berekening van rente op die studieleening.

Eksemplare van hierdie voorgestelde wysiging lê ter insae by die kantoor van die Raad (Kamer 409, Wesblok, Munitoria, Van der Waltstraat, Pretoria), vir 'n tydperk van veertien (14) dae van die publikasiedatum van hierdie kennisgewing in die Offisiële Koerant van die Provinsie Transvaal (9 Maart 1977).

Enige persoon wat beswaar teen hierdie wysiging wil aanteken, moet dit skriftelik binne veertien (14) dae na die publikasiedatum wat in die onmiddellik vooraf-

gaande paragraaf gemeld is, by die ondergetekende doen.

S. F. KINGSLEY,  
Stadsclerk.

Munisipale Kantore,  
Posbus 440,  
Pretoria,  
0001.

9 Maart 1977.

Kennisgewing 46 van 1977.

162-9

#### CITY COUNCIL OF PRETORIA

#### PROPOSED CLOSING OF ERF 1823 (PARK), SANDVYGGIE AVENUE, SINOVILLE EXTENSION 2.

Notice is hereby given in terms of section 67 read with section 68 of the Local Government Ordinance, 17 of 1939, as amended, that it is the intention of the Council to close permanently Erf 1823 (park), situated opposite Erven 1810, 1811 and 1822, in Sandvygie Avenue, Sinoville Extension 2, in extent 760 m<sup>2</sup>.

Erf 1823 has been expropriated by the Transvaal Provincial Administration for the proposed widening of Zambesi Drive.

A plan showing Erf 1823 (park) and the relevant Council resolution may be inspected during normal office hours at Room 364, Third Floor, West Block, Munitoria, Van der Walt Street, Pretoria.

Any person who has any objection to the proposed closing of who may have any claim to compensation if such closing is carried out, must lodge his objection or claim, as the case may be, in writing with the undersigned on or before Monday, 16 May 1977.

S. F. KINGSLEY,  
Town Clerk.

9 March 1977.

Notice 37 of 1977.

#### STADSRAAD VAN PRETORIA

#### VOORGESTELDE SLUITING VAN ERF 1823 (PARK), SANDVYGGIEAVENUE, SINOVILLE UITBREIDING 2.

Hiermee word ingevolge artikel 67 saamgelees met artikel 68 van die Ordinance op Plaaslike Bestuur, 17 van 1939, soos gewysig, kennis gegee dat die Raad voornemens is om Erf 1823 (park), geleë oorkant Erve 1810, 1811 en 1822 in Sandvygielaan, Sinoville-uitbreiding 2, groot 760 m<sup>2</sup>, permanent te sluit.

Erf 1823 is deur die Transvaalse Provinsiale Administrasie onteien vir die voorgestelde verbreding van Zambesirivierlaan.

'n Plan waarop Erf 1823 (park) aangetoon word en die betrokke Raadsbesluit is gedurende gewone kantoorure in Kamer 364, Derde Verdieping, Wesblok, Munitoria, Van der Waltstraat, Pretoria, ter insae.

Enigiemand wat beswaar teen die voorgestelde sluiting wil maak, of wat enige eis om vergoeding mag he indien die sluiting plaasvind, moet sy beswaar of eis, al na die geval, skriftelik voor of op Maandag, 16 Mei 1977, by die ondergetekende indien.

S. F. KINGSLEY,  
Stadsclerk.

9 Maart 1977.

Kennisgewing 37 van 1977.

163-9

#### CITY COUNCIL OF PRETORIA

#### PROPOSED CLOSING OF PORTIONS OF MATTERSON AND SLATER ROADS, KILNER PARK.

Notice is hereby given in terms of Section 67 of the Local Government Ordinance, 17 of 1939, as amended, that it is the intention of the Council to close permanently portions of Matterson and Slater Roads, opposite Erven 239, 240 and 241, Kilner Park, in extent approximately 80 m<sup>2</sup>. The abovementioned street portions have been expropriated by the SAR and H.

A plan showing the street portions and the relevant Council resolution may be inspected during normal office hours at Room 364, Third Floor, West Block, Munitoria, Van der Walt Street, Pretoria.

Any person who has any objection to the proposed closing and who may have any claim to compensation if such closing is carried out, must lodge his objection or claim, as the case may be, in writing with the undersigned on or before Monday, 16 May 1977.

S. F. KINGSLEY,  
Town Clerk.

9 March 1977.

Notice 38 of 1977.

#### STADSRAAD VAN PRETORIA

#### VOORGESTELDE SLUITING VAN GEDEELTES VAN MATTERSON- EN SLATERWEG, KILNER PARK.

Hiermee word ingevolge artikel 67 van die Ordinance op Plaaslike Bestuur, 17 van 1939, soos gewysig, kennis gegee dat die Raad voornemens is om gedeeltes van Matterson- en Slaterweg, regoor Erve 239, 240 en 241, Kilner Park, groot ongeveer 80 m<sup>2</sup>, permanent te sluit. Hierdie straatgedeeltes is deur die SAS en H onteien.

'n Plan waarop die straatgedeeltes aangetoon word en die betrokke Raadsbesluit is gedurende gewone kantoorure in Kamer 364, Derde Verdieping, Wesblok, Munitoria, Van der Waltstraat, Pretoria, ter insae.

Enigiemand wat beswaar teen die voorgestelde sluiting wil maak, of wat enige eis om vergoeding mag he indien die sluiting plaasvind, moet sy beswaar of eis, al na die geval, skriftelik voor of op Maandag, 16 Mei 1977, by die ondergetekende indien.

S. F. KINGSLEY,  
Stadsclerk.

9 Maart 1977.

Kennisgewing 38 van 1977.

164-9

#### TRANSVAAL BOARD FOR THE DEVELOPMENT OF PERI-URBAN AREAS

#### VALUATION ROLLS FOR VARIOUS LOCAL AREA COMMITTEES

Notice is hereby given in accordance with the provisions of section 14 of the Local Authorities Rating Ordinance, 1933 that the Interim Valuation Rolls for the areas of the undermentioned Local Area Committees have been completed and certified and that the said Rolls shall become fixed and binding upon all parties concerned who shall not have appealed before 11th April, 1977 against the decision of the Valuation Court in the manner prescribed in the said Ordinance, namely:

**LOCAL AREA COMMITTEE.**

Akasja (Newly incorporated areas as well as interim roll), Amsterdam, Brugspruit, Burgersfort (town), Eloff, Glaudina, Groot Marico, Haenertsburg, Halfway House, Hazyview, Hectorspruit, Hoedspruit, Kaapmuiden, Klip River Valley, Komatipoort, Kosmos, Lake Chrissie, Lothair, Ogies (Ogies Extension 1 Township), Olifantsfontein, Rosslyn (newly incorporated areas) Sundra, West Rand, Zoekmeaar and South West Pretoria (Mnandi Extension 1).

Any person who appeared before the Valuation Court in pursuance of an objection lodged by him and who feels himself aggrieved by the value placed upon any property owned or occupied by him, or on portions thereof divided as contemplated in section 8(d), is entitled to appeal against the decision of the Valuation Court.

By order of the President of the Valuation Court.

**T. G. NIENABER,**  
Clerk of the Valuation Court.

P.O. Box 1341,

Pretoria,  
0001.

9th March, 1977.

Notice No. 29/1977.

**TRANSVAALSE RAAD VIR DIE ONTWIKKELING VAN BUITESTEDELIKE GEBIEDE.**

**WAARDERINGSLYSTE VIR VERSKEIE PLAASLIKE GEBIEDSKOMITEES.**

Kennisgewing geskied hiermee ingevolge die bepaling van artikel 14 van die Plaaslike Bestuur-Belastingordonnansie, 1933, dat die tussentydse waarderingslyste vir die gebiede van die Plaaslike Gebiedskomitees soos hieronder aangedui voltooi en gesertifiseer is en dat dit vasgestel en bindend gemaak sal word op alle betrokke partye wat nie voor 11 April 1977 teen die beslissing van die Waarderingshof, op die wyse soos in die genoemde Ordonnansie voorgeskryf, geappelleer het nie, naamlik:

**PLAASLIKE GEBIEDSKOMITEES**

Akasja (Nuwe inlywings asook tussentydse lys) Amsterdam, Brugspruit, Burgersfort, (dorp) Eloff, Glaudina, Groot Marico, Haenertsburg, Halfway House, Hazyview, Hectorspruit, Hoedspruit, Kaapmuiden, Klipriviervallei (nuwe inlywing) Komatipoort, Kosmos, Chrissiesmeer, Lothair, Ogies (Ogies Uitbreiding 1 dorp) Olifantsfontein, Rosslyn (nuwe inlywing) Sundra, Wes-Rand, Zoekmeaar en Suidwes-Pretoria (Mnandi Uitbreiding 1).

Alleenlik 'n persoon wat in die Waarderingshof in verband met 'n beswaar deur hom ingedien verskyn het en wat hom verongelyk gevoel deur die waarde geplaas op enige eiendom deur hom besit of geokkupeer of op gedeeltes daarvan verdeel soos in artikel 8(d) beoog, is geregtig om appél aan te teken teen die beslissing van die Hof.

Op gesag van die President van die Waarderingshof.

**T. G. NIENABER,**  
Klerk van die Waarderingshof.

Posbus 1341,

Pretoria,  
0001.

9 Maart 1977.

Kennisgewing No. 29/1977.

165-9-16

**TOWN COUNCIL OF RANDBURG**

**INTERIM VALUATION ROLL: MALANSHOF EXTENSION 6.**

Notice is hereby given in accordance with the provisions of section 14 of the Local Authorities Rating Ordinance 1933, that the interim valuation roll in respect of the township Malanshof Extension 6 has been completed and certified and that the said roll shall become fixed and binding upon all parties concerned who shall not have appealed before 12 April 1977 against the decision of the valuation court in the manner prescribed in the said ordinance.

Any person who appeared before the valuation court in pursuance of an objection lodged by him is entitled to appeal against the decision of the valuation court.

By order of the President of the valuation Court:

**P. G. FOURIE,**  
Clerk of the Valuation Court.

Private Bag 1,

Randburg.

9 March 1977.

Notice No. 17/77.

**STADSRAAD VAN RANDBURG**

**TUSSENTYDSE WAARDERINGSLYS: MALANSHOF UITBREIDING 6.**

Kennis geskied hiermee ingevolge die bepaling van artikel 14 van die Plaaslike Bestuur-belastingordonnansie, 1933, dat die tussentydse waarderingslys ten opsigte van die dorpsgebied Malanshof Uitbreiding 6 voltooi en gesertifiseer is en dat dit vasgestel en bindend gemaak sal word op alle betrokke partye wat nie voor 12 April 1977 teen die beslissing van die Waarderingshof, op die wyse soos in die genoemde ordonnansie voorgeskryf, geappelleer het nie;

Alleenlik 'n persoon wat in die Waarderingshof in verband met 'n beswaar deur hom ingedien verskyn het, is geregtig om appél aan te teken teen die beslissing van die Hof.

Op gesag van die President van die Waarderingshof.

**P. G. FOURIE,**  
Klerk van die Waarderingshof.

Privaatsak 1,

Randburg.

9 Maart 1977.

Kennisgewing No. 17/77.

166-9-16

**TOWN COUNCIL OF RANDBURG**

**ASSESSMENT RATES 1976/77: STRYDOMPARK EXTENSION III.**

Notice is hereby given in terms of section 24 of the Local Authorities Rating Ordinance, 1933, as amended, that the following assessment rates shall be levied as from 12 April 1977 on a pro rata basis for the remainder of the 1976/77 financial year on the site value of all rateable property within the township Strydompark Extension No. III as shown in the interim valuation roll in respect of the said township:

(a) an original rate of 0,5 (zero comma five) cent in the rand on the site value of land;

(b) an additional rate of 3,1 (three comma one) cents in the rand on the site value of land;

(c) a rebate of 22,23% (twenty-two comma two three percent) is granted on the rates imposed on property zoned for "residential 1" (previously "special residential") in terms of the Council's Town-planning Scheme in operation and all properties on which the reduced rating in terms of section 19 of the said Ordinance is paid.

The rates imposed as set out above shall become due as follows:

The full percentage of the pro rata rates on 12 April 1977; payable in two equal monthly instalments of which the first instalment shall be payable on 15 April 1977 and subsequent instalment on 15 May 1977.

If the rates hereby imposed are not paid on or before the dates specified above, interest on arrear assessment rates will be charged and collected at a rate of 8% (eight percent) per annum in terms of section 25(3).

**J. C. GEYER,**  
Town Clerk.

Municipal Offices,

Private Bag 1,

Randburg.

9 March, 1977.

Notice No. 16/77.

**STADSRAAD VAN RANDBURG**

**EIENDOMSBELASTING 1976/77: STRYDOMPARK UITBREIDING III.**

Kennis word hiermee gegee ingevolge artikel 24 van die Plaaslike Bestuur-Belastingordonnansie, 1933, soos gewysig, dat die volgende belasting met ingang van 12 April 1977 op 'n pro rata basis vir die onverstreke gedeelte van die 1976/77-boekjaar gehef sal word op die terreinwaarde van alle belasbare eiendom binne die dorpsgebied Strydompark Uitbreiding No. III soos op die tussentydse waarderingslys ten opsigte van gemelde dorpsgebied aangetoon:

(a) 'n oorspronklike belasting van 0,5 (nul komma vyf) sent in die rand op die terreinwaarde van die grond;

(b) 'n addisionele belasting van 3,1 (drie komma een) sent in die rand op die terreinwaarde van die grond;

(c) 'n korting van 22,23% (twee-entwintig komma twee drie persent) word toegestaan op die belasting opgelê op eiendom wat vir "residensieel 1" (voorheen "spesiale woon") ingevolge die Raad se dorpsbeplanning-skema in werking gesoneer is en alle eiendomme waarop die verminderde belasting ingevolge artikel 19 van genoemde Ordonnansie betaal word.

Die belasting opgelê soos hierbo uiteengesit, is soos volg verskuldig:

Die volle persentasie van die pro rata belasting op 12 April 1977 en betaalbaar in twee gelyke maandelike paaiemente waarvan die eerste paaiement betaalbaar is op 15 April 1977 en daaropvolgende paaiement op 15 Mei 1977.

Indien die belasting soos opgelê nie voor of op die voorgeskrewe datums hierbo genoem betaal word nie, sal rente op agterstallige eiendomsbelasting, bereken teen 'n tarief van 8% (agt persent)

per jaar ingevolge artikel 25(3) ingevorderd word.

J. C. GEYER,  
Stadsklerk.

Munisipale Kantore,  
Privaatsak 1,  
Randburg,  
9 Maart 1977.  
Kennisgewing no. 16/77.

1167-9

### TOWN COUNCIL OF SANDTON.

#### AMENDMENT OF STANDARD FINANCIAL BY-LAWS.

It is hereby notified in terms of section 96 of the Local Government Ordinance, 1939, that the Council intends further amending the Standard Financial By-Laws adopted by the Council in terms of Administrator's Notice 549 dated 5 May 1971.

The general purport of the amendment is to increase the amounts stated in section 15 of the By-laws following the recent amendments of section 35 of the Local Government Ordinance, 1939.

Copies of the By-laws to be amended are open for inspection at the office of the Council for a period of fourteen days from the date of publication hereof.

Any person who desires to record his objection to the said amendment must do so in writing to the undermentioned within 14 days after the date of publication of this notice in the Provincial Gazette.

J. J. HATTINGH,  
Town Clerk.

Civic Centre,  
Rivonia Road,  
P.O. Box 78001,  
Sandton,  
2146.  
9 March, 1977.  
Notice No. 13.

### STADSRAAD VAN SANDTON

#### WYSIGING VAN STANDAARD FINANSIELEVERORDENINGE

Daar word hierby ingevolge artikel 96 van die Ordonnansie op Plaaslike Bestuur, 1939, bekend gemaak dat die Raad voornemens is om die Standaard Finansiëleverordeninge wat deur die Raad aangeneem is kragtens Administrateurskennisgewing 549 gedateer 5 Mei 1971, verder te wysig.

Die algemene strekking van die wysiging is om die bedrae vermeld in artikel 15 van die Verordeninge te verhoog as gevolg van die onlangse wysiging aan artikel 35 van die Ordonnansie op Plaaslike Bestuur, 1939.

Afskrifte van die wysiging van die Verordeninge lê ter insae by die kantoor van die Raad vir 'n tydperk van veertien dae vanaf die datum van publikasie hiervan.

Enige persoon wat beswaar teen genoemde wysiging wens aan te teken moet dit skriftelik binne 14 dae na die datum van publikasie van hierdie kennisgewing

in die Provinsiale Koerant by die ondergetekende doen.

J. J. HATTINGH,  
Stadsklerk.

Burgersentrum,  
Rivoniaweg,  
Posbus 78001,  
Sandton,  
2146.

9 Maart 1977.  
Kennisgewing No. 13.

1168-9

### TOWN COUNCIL OF VEREENIGING VALUATION ROLL

Notice is hereby given that a valuation roll has been prepared by the Town Valuer, in terms of the Local Authorities Rating Ordinance 20 of 1933, as amended, and that the said valuation roll, together with all interim valuation rolls prepared by the Town Valuer since 31 December 1973 in terms of the said Ordinance, will be open at the Town Treasurer's Office for inspection by every person liable to pay rates in respect of property included therein from 08h30 to 15h30 during weekdays and from 08h30 to 10h30 on Saturdays (public holidays and Saturdays excluded) from the date of the first publication of this notice up to and including Friday, 22 April, 1977.

All interested persons are hereby called upon to lodge, in writing, with the Town Clerk, in the form set forth in the second schedule to the said Ordinance, before 12h00 on Friday, 22 April, 1977, notice of any objection that they may have in respect of the valuation of any rateable property or, where applicable, against the division of the site value and the extent of the land as contemplated in section 8(d) of the Ordinance or in respect of the omission therefrom of property alleged to be rateable property and whether held by the person objecting or by others or in respect of any other error, omission or misdescription.

Printed forms of notice of objection may be obtained on application at the Town Treasurer's Office and attention is specially directed to the fact that no person will be entitled to urge any objection before the Valuation Court to be hereafter constituted, unless he shall have first lodged such notice of objection as aforesaid.

P. J. D. CONRADIE,  
Town Clerk.

Municipal Offices,  
Vereeniging,  
9 March, 1977.  
Notice No. 5296.

### STADSRAAD VAN VEREENIGING

#### WAARDERINGSLYS.

Hiermee word kennis gegee dat 'n waarderingslys deur die Stadswaardeerder kragtens die Plaaslike-Bestuur-Belasting-ordonnansie 20 van 1933, soos gewysig, opgestel is en dat genoemde waarderingslys, tesame met al die tussentydse waarderingslyste wat ooreenkomstig genoemde Ordonnansie deur die Stadswaardeerder sedert 31 Desember 1973 saamgestel is, by die kantoor van die Stadstoesourier gedurende die ure 08h30 tot 15h30 op weksdae en 08h30 tot 10h30 op Saterdag (behalwe openbare vakansiedae en 'Sondae) vanaf die datum van die eerste bekendmaking van hierdie

kennisgewing, tot en met Vrydag, 22 April 1977, ter insae sal lê vir alle persone wat aanspreeklik is vir die betaling van belasting op eiendom wat in die lys te vermeld word.

Alle belanghebbende persone word hierby aangesê om skriftelik, in die vorm aangedui in die tweede bylae tot genoemde Ordonnansie, voor 12h00 op Vrydag, 22 April 1977, aan die Stadsklerk kennis te gee van enige besware wat hulle het teen die waardering van die belasbare eiendom of, waar van toepassing, teen die verdeling van die terreinwaarde en grootte van die grond soos in artikel 8(d) van die Ordonnansie beoog of teen die weglating uit die lys van eiendom wat volgens bewering belasbare eiendom en in besit van die beswaarmaker of ander persone is of teen 'n ander fout, onvolledigheid of verkeerde omskrywing.

Gedrukte vorms van kennisgewing van beswaar is op aanvraag by die kantoor van die Stadstoesourier verkrygbaar, en aandag word veral gevestig op die feit dat niemand daarop geregtig sal wees om enige beswaar voor die Waarderingshof, wat later saamgestel sal word, te opper nie tensy hy vooraf bedoelde kennisgewing van beswaar, soos voorheen, ingedien het.

P. J. D. CONRADIE,  
Stadsklerk.

Munisipale Kantoor,  
Vereeniging,  
9 Maart 1977.  
Kennisgewing No. 5296.

1169-9

### TOWN COUNCIL OF VEREENIGING AMENDMENT TO BY-LAWS.

It is hereby notified in terms of section 96 of the Local Government Ordinance 1939 that the Council intends amending the following by-laws:

#### 1. Tariff of Charges for Electricity Supply.

The general purport of these amendments is as follows:

- To provide for the amendment to the Tariff of Charges for supply of electricity to industrial consumers by the increase of the tariff under item 3(1)(c) from "0,4175c" to "0,46c" per unit with effect from 25 February 1977.

Copies of these amendments are open for inspection at the office of the Clerk of the Council for a period of fourteen days from the date of publication hereof.

Any person who desires to record his objection to the said amendments must do so in writing to the Town Clerk, Municipal Offices, Vereeniging, by not later than 25 March 1977.

J. J. ROODT,  
Clerk of the Council.

Municipal Offices,  
P.O. Box 35,  
Vereeniging,  
9 March, 1977.  
Notice No. 5297.

### STADSRAAD VAN VEREENIGING WYSIGING VAN VERORDENINGE.

Daar word hierby ingevolge artikel 96 van die Ordonnansie op Plaaslike Bestuur, 1939, bekend gemaak dat die Raad voornemens is om die volgende verordeninge te wysig:



1. Tarief van Gelde vir Elektrisiteitslewering.

Die algemene strekking van hierdie wysigings is soos volg:

- Om met ingang 25 Februarie 1977 die Tarief van Gelde vir die voorsiening van elektrisiteit te wysig deur die tarief vir nywerheidsverbruikers onder item 3(1)(c) vanaf "0,4175c" na "0,46c" per eenheid te verhoog.

Afskrifte van hierdie wysigings lê ter insae by die kantoor van die Klerk van die Raad vir 'n tydperk van veertien dae vanaf datum van publikasie hiervan.

Enige persoon wat beswaar teen genoemde wysigings wens aan te teken moet dit skriftelik by die Stadsklerk, Munisipale Kantoor, Vereeniging, doen nie later nie as 25 Maart 1977.

J. J. ROODT,  
Klerk van die Raad.

Munisipale Kantoor,  
Posbus 35,  
Vereeniging,  
9 Maart 1977.  
Kennisgewing No. 5297.

170-9

TOWN COUNCIL OF VEREENIGING  
VEREENIGING DRAFT TOWN-PLANNING AMENDMENT SCHEMES 1/133, 1/134 and 1/135.

In terms of the Town-planning and Townships Ordinance 1965, the Town Council of Vereeniging has prepared Draft Town-planning Amendment Schemes 1/133, 1/134 and 1/135.

The Draft Town-planning Amendment Scheme 1/133 contains a proposal for the rezoning of portion of Erf 607, Roshnee, from "Public Open Space" to "Public Thoroughfare".

The Draft Town-planning Amendment scheme 1/134 contains a proposal for the

rezoning of the service lane from Marigold Street to Lawn Avenue, Arcon Park Extension J, from "Existing Street" to "Special Residential".

The Draft Town-planning Amendment Scheme 1/135 contains a proposal for the rezoning of Portion 1 of Erf 622 Duncanville from "Municipal" to "Industrial".

Particulars of these schemes are open for inspection at the office of the Clerk of the Council (Room 1), Municipal Offices, Vereeniging, for a period of four weeks from the date of first publication of this notice, which is 9 March 1977.

The Council will consider whether or not the schemes should be adopted.

Any owner or occupier of immovable property within the area of the above-mentioned town-planning scheme, or within 2 km of the boundary thereof has the right to object to the scheme or to make representations in respect thereof and if he wishes to do so he shall within four weeks of the first publication of this notice, which is 9 March 1977, inform the local authority in writing of such objection or representation and shall state whether or not he wishes to be heard by the local authority.

P. J. D. CONRADIE,  
Town Clerk.

Municipal Offices,  
Vereeniging,  
9 March, 1977.  
Notice No. 5298.

STADSRAAD VAN VEREENIGING.

VEREENIGING ONTWERP-DORPS-  
BEPLANNING-WYSIGINGSKEMAS  
1/133, 1/134 en 1/135.

Ingevolge die Ordonnansie op Dorpsbeplanning en Dorpe 1965, het die Stads-

raad van Vereeniging Ontwerp-Dorpsbeplanning-wysigingskemas 1/133, 1/134 en 1/135 opgestel.

Ontwerp-wysigingskema 1/133 bevat 'n voorstel vir die hersonering van gedeelte van Erf 607 Roshnee vanaf "Openbare Oopruimte" na "Openbare Deurgang".

Ontwerp-wysigingskema 1/134 bevat 'n voorstel vir die hersonering van die dienslaan vanaf Marigoldstraat na Lawnlaan, Arcon Park Uitbreiding J, vanaf "Bestaande Pad" na "Spesiale Woon".

Ontwerp-wysigingskema 1/135 bevat 'n voorstel vir die hersonering van Gedeelte 1 van Erf 622 Duncanville vanaf "Munisipaal" na "Nywerheid".

Besonderhede van hierdie skema lê ter insae in die kantoor van die Klerk van die Raad, (Kamer 1) Munisipale Kantoor, Vereeniging, vir 'n tydperk van vier weke vanaf die datum van die eerste publikasie van hierdie kennisgewing, naamlik 9 Maart 1977.

Die Raad sal oorweeg of die skema aangeneem moet word al dan nie.

Enige eienaar of okkupant van vaste eiendom binne die gebied van bogemelde dorpsbeplanningskema of binne 2 km vanaf die grense daarvan het die reg om teen die skema beswaar te maak of om verhoë ten opsigte daarvan te rig en indien hy dit wil doen, moet hy die plaaslike bestuur binne vier weke vanaf die eerste publikasie van hierdie kennisgewing, naamlik 9 Maart 1977, skriftelik van sodanige beswaar of verhoë in kennis stel en vermeld of hy deur die plaaslike bestuur gehoor wil word of nie.

P. J. D. CONRADIE,  
Stadsklerk.

Munisipale Kantoor,  
Vereeniging,  
9 Maart 1977.  
Kennisgewing No. 5298.

171-9

## CONTENTS

## INHOUD

## Proclamations

## Proklamasies

41. Benoni Municipality: Proclamation of Road Amendment of Title Conditions of Erf 549, Bryanston Township and Northern Johannesburg Region Amendment Scheme 885 ..... 633

41. Munisipaliteit Benoni: Proklamering van Pad Wysiging van Titelvoorwaardes van Erf 549, dorp Bryanston en Noordelike Johannesburg-streek-wysigingskema 885 ..... 633

## Administrator's Notices

## Administrateurskennisgewings

265. Bethal Municipality: Amendment to Electricity By-laws ..... 635
266. Carletonville Municipality: Amendment to Cemetery By-laws ..... 635
267. Edenvale Municipality: Amendment to Library By-laws ..... 636
268. Germiston Municipality: Amendment to Electricity Supply By-laws ..... 636
269. Hendrina Municipality: Adoption of Standard Building By-laws ..... 637
270. Krugersdorp Municipality: Correction Notice: By-laws for the issue of certificates and furnishing of information to the public ..... 637
271. Potchefstroom Municipality: Amendment to Electricity By-laws ..... 637
272. Potgietersrus Municipality: Aerodrome By-laws ..... 638
273. Schweizer-Reneke Municipality: Amendment to Library By-laws ..... 645
274. Witbank Municipality: Amendment to Market By-laws ..... 646
275. Warmbaths Municipality: Cemetery By-laws ..... 646
276. Northern Johannesburg Region Amendment Scheme 947 ..... 659
277. Boksburg Amendment Scheme 1/159 ..... 659
278. Pretoria Amendment Scheme 86 ..... 659
279. Waterkloof Glen Extension 5: Declaration of an approved township ..... 659
280. Benoni Amendment Scheme 1/152 ..... 662
281. Boksburg Amendment Scheme 1/170 ..... 662
282. Southern Johannesburg Region Amendment Scheme 46 ..... 662
283. Vereeniging Amendment Scheme 1/114 ..... 662
284. Rustenburg Amendment Scheme 1/58 ..... 663
285. Nigel Amendment Scheme 52 ..... 663
286. Northern Johannesburg Region Amendment Scheme 871 ..... 663
287. Germiston Amendment Scheme 1/160 ..... 664
288. Germiston Amendment Scheme 3/64 ..... 664
289. Ermelo Amendment Scheme 1/42 ..... 664
290. Declaration of a subsidy road within the municipal area of Benoni ..... 665
291. Deviation and widening of District Road 323: District of Pilgrim's Rest ..... 665
292. Deviation and increase of the width of the road reserves of Public Roads 1447 and 1473 and declaration of access roads: District of Nelspruit ..... 666
293. Amendment of Administrator's Notice 1194 dated 16 July 1975 ..... 667
294. Declaration of access road over the farm Witpoort 281-I.P.: District of Delareyville ..... 670
295. Randburg Municipality: Amendment to Water Supply By-laws ..... 670
296. Disestablishment of pound on the farm Werkendam, district of Waterberg ..... 671

265. Munisipaliteit Bethal: Wysiging van Elektrisiteitsverordeninge ..... 635
266. Munisipaliteit Carletonville: Wysiging van Begraafplaasverordeninge ..... 635
267. Munisipaliteit Edenvale: Wysiging van Biblioteekverordeninge ..... 636
268. Munisipaliteit Germiston: Wysiging van Elektrisiteitsvoorsieningsverordeninge ..... 636
269. Munisipaliteit Hendrina: Aannee van Standaard Bouverordeninge ..... 637
270. Munisipaliteit Krugersdorp: Kennisgewing van Verbetering. Verordeninge vir die uitreiking van sertifikate en verskaffing van inligting aan die publiek ..... 637
271. Munisipaliteit Potchefstroom: Wysiging van Elektrisiteitsverordeninge ..... 637
272. Munisipaliteit Potgietersrus: Vliegveldverordeninge ..... 638
273. Munisipaliteit Schweizer-Reneke: Wysiging van Biblioteekverordeninge ..... 645
274. Munisipaliteit Witbank: Wysiging van Markverordeninge ..... 646
275. Munisipaliteit Warmbad: Begraafplaasverordeninge ..... 646
276. Noordelike Johannesburgstreek-wysigingskema 947 ..... 659
277. Boksburg-wysigingskema 1/159 ..... 659
278. Pretoria-wysigingskema 86 ..... 659
279. Waterkloof Glen Uitbreiding 5: Verklaring tot 'n goedgekeurde dorp ..... 659
280. Benoni-wysigingskema 1/152 ..... 662
281. Boksburg-wysigingskema 1/170 ..... 662
282. Suidelike Johannesburgstreek-wysigingskema 46 ..... 662
283. Vereeniging-wysigingskema 1/114 ..... 662
284. Rustenburg-wysigingskema 1/58 ..... 663
285. Nigel-wysigingskema 52 ..... 663
286. Noordelike Johannesburgstreek-wysigingskema 871 ..... 663
287. Germiston-wysigingskema 1/160 ..... 664
288. Germiston-wysigingskema 3/64 ..... 664
289. Ermelo-wysigingskema 1/42 ..... 664
290. Verklaring van 'n subsidiepad binne die munisipale gebied van Benoni ..... 665
291. Verlegging en verbreding van Distrikspad 323: Distrik Pilgrim's Rest ..... 665
292. Verlegging en vermeerdering van die breedte van die padreserwe van Openbare Distrikspaaie 1447 en 1473 en verklaring van toegangspaaie: Nelspruit distrik ..... 666
293. Wysiging van Administrateurskennisgewing 1194 gedateer 16 Julie 1975 ..... 667
294. Verklaring van toegangspad oor die plaas Witpoort 281-I.P., distrik Delareyville ..... 670
295. Munisipaliteit Randburg: Wysiging van Watervoorsieningsverordeninge ..... 670
296. Opheffing van skut op die plaas Werkendam, distrik Waterberg ..... 671

## General Notices

## Algemene Kennisgewings

81. Notice: Bookmakers Licence Mr. D. Pickover ..... 671
82. Notice: Bookmaker's Licence Mr. J. L. Burgers ..... 671
83. Proposed Establishment of Townships: 1) Lindhaven Extension 4, 2) Sharonlea Extension 12, 3) Die Hoewes Extension 12, 4) Linbro Park Extension 23, 5) Lakefield Extension 24 ..... 672
85. Division of Land Ordinance 1973: Application for the division of land ..... 676
86. Proposed Establishment of Townships: 1) Ventersdorp Extension 3, 2) Meadowbrook Extension 9 ..... 674
87. Removal of Restrictions Act 84 of 1967 ..... 676
- Tenders ..... 678
- Notices by Local Authorities ..... 680

81. Kennisgewing: Beroepswedderslisensie Mnr. D. Pickover ..... 671
82. Kennisgewing: Beroepswedderslisensie Mnr. J. L. Burgers ..... 671
83. Voorgestelde Stigting van Dorpe: 1) Lindhaven Uitbreiding 4, 2) Sharonlea Uitbreiding 12, 3) Die Hoewes Uitbreiding 12, 4) Linbro Park Uitbreiding 23, 5) Lakefield Uitbreiding 24 ..... 673
85. Ordonnansie op die Verdeling van Grond 1973: Aansoek om die verdeling van grond ..... 676
86. Voorgestelde Stigting van Dorpe: 1) Ventersdorp Uitbreiding 3, 2) Meadowbrook Uitbreiding 9 ..... 675
87. Wet op Opheffing van Beperkings 84 van 1967 ..... 676
- Tenders ..... 678
- Plaaslike Bestuurskennisgewings ..... 680

Printed for the Transvaal Provincial Administration, | Gedruk vir die Transvaalse Provinsiale Administrasie,  
Pta., by Hoofstadpers Beperk, P.O. Box 422, Pretoria. | Pta., deur Hoofstadpers Beperk, Posbus 422, Pretoria.