DIE PROVINSIE TRANSVAAL

Offisiële Koerant

(As 'n Nuusblad by die Poskantoor Geregistreer)

THE PROVINCE OF TRANSVAAL

Official Gazette

(Registered at the Post Office as a Newspaper)

PRYS: S.A. 20c Plus 1c A.V.B. OORSEE: 30c

PRICE: S.A. 20c Plus 1c G.S.T. OVERSEAS: 30c

VOL. 229 PRETORIA 18 JANUARIE 18 JANUARY 1984 4303

OFFISIËLE KOERANT VAN DIE TRANSVAAL
(Verskyn elke Woensdag)

Alle korrespondensie, advertensies, ens. moet aan die Provinsiale Sekretaris, Privaatsak X64, Pretoria geadresseer word, en indien per hand afgelewer, moet dit by Kamer A1023(a), Provinsiale Gebou ingedien word. Gratis eksemplare van die Offisiële Koerant of uitknipsels van advertensies word nie verskaf nie.

Intekengeld (vooruitbetaalbaar)

Transvaalse Offisiële Koerant (met inbegrip van die Buitengewone Koerante) is soos volg:

Jaarliks (posvry) — R10,00 plus AVB.

Zimbabwe en Oorsee (posvry) — 30c elk plus AVB.

Prys per eksemplaar (posvry) — 20c elk plus AVB.

Verkrygbaar by Kamer A600, Provinsiale Gebou, Pretoria 0002.

Nie aflewering van enige uitgawe van die Koerant moet binne twee weke aan hierdie kantoor gerapporteer word vir aanvulling.

Sluitingstyd vir Aanname van Kopie

Alle advertensies moet die Beampte belas met die Offisiële Koerant bereik nie later nie as 10h00 op Woensdag 'n week voordat die Koerant uitgegee word. Advertensies wat na daardie tyd ontvang word, word oorgehou vir publikasie in die uitgawe van die volgende week.

Advertensietariewe

Kennisgewings wat volgens Wet in die Offisiële Koerant geplaas moet word:

Dubbelkolom — R2,60 per sentimeter of deel daarvan. Herhalings — R2,00.

Enkelkolom — 90c per sentimeter. Herhalings — 60c.

Intekengelde is vooruitbetaalbaar aan die Provinsiale Sekretaris, Privaatsak X64, Pretoria 0001.

C C J BADENHORST
namens Provinsiale Sekretaris

OFFICIAL GAZETTE OF THE TRANSVAAL
(Published every Wednesday)

All correspondence, advertisements, etc. must be addressed to the Provincial Secretary, Private Bag X64, Pretoria, and if delivered by hand, must be handed in at Room A1023(a), Provincial Building. Free copies of the Provincial Gazette or cuttings of advertisements are not supplied.

Subscription Rates (payable in advance)

Transvaal Official Gazette (including all Extraordinary Gazettes) are as follows:

Yearly (post free) — R10,00 plus GST.

Zimbabwe and Overseas (post free) — 30c each plus GST.

Price per single copy (post free) — 20c each plus GST.

Obtainable at Room A600, Provincial Building, Pretoria 0002.

Non delivery of any issue of the Gazette must be reported to this office within two weeks for supplementation.

Closing Time for Acceptance of copy

All advertisements must reach the Officer in Charge of the Provincial Gazette not later than 10h00 on the Wednesday before the Gazette is published. Advertisements received after that time will be held over for publication in the issue of the following week.

Advertisement Rates

Notices required by Law to be inserted in the Official Gazette:

Double column — R2,60 per centimetre or portion thereof. Repeats — R2,00.

Single column — 90c per centimetre. Repeats 60c.

Subscriptions are payable in advance to the Provincial Secretary, Private Bag X64, Pretoria 0001.

C C J BADENHORST
for Provincial Secretary

Administrateurskennisgewings

Administrateurskennisgewing 45 18 Januarie 1984

MUNISIPALITEIT BARBERTON: HERROEPING VAN SANITÊRE- EN VULLISVERWYDERINGSTARIEF

Die Administrateur publiseer hierby ingevolge artikel 101 van die Ordonnansie op Plaaslike Bestuur, 1939, dat hy ingevolge artikel 99 van genoemde Ordonnansie sy goedkeuring

Administrator's Notices

Administrator's Notice 45 18 January 1984

BARBERTON MUNICIPALITY: REVOCATION OF SANITARY AND REFUSE REMOVALS TARIFF

The Administrator hereby, in terms of section 101 of the Local Government Ordinance, 1939, publishes that he has in terms of section 99 of the said Ordinance approved of the re-

geheg het aan die herroeping van die Sanitêre en Vullisverwyderingstarief van die Munisipaliteit Barberton afgekondig by Administrateurskennisgewing 1389 van 14 Oktober 1981, soos gewysig.

PB 2-4-2-81-5

Administrateurskennisgewing 46 18 Januarie 1984

MUNISIPALITEIT BARBERTON: WYSIGING VAN RIOLERINGS- EN LOODGIETERYVERORDENINGE

Die Administrateur publiseer hierby ingevolge artikel 101 van die Ordonnansie op Plaaslike Bestuur, 1939, die verordeninge hierna uiteengesit wat deur hom ingevolge artikel 99 van genoemde Ordonnansie goedgekeur is.

Die Riolerings- en Loodgieteryverordeninge van die Munisipaliteit Barberton, afgekondig by Administrateurskennisgewing 843 van 10 Augustus 1970, soos gewysig, word hierby verder soos volg gewysig:

1. Deur artikel 9 deur die volgende te vervang:

"Tariewe

9. Die tariewe is die gelde wat van tyd tot tyd deur die Raad vasgestel word ingevolge artikel 80B van die Ordonnansie op Plaaslike Bestuur, 1939, en van toepassing is op alle aspekte van die riolerings- en loodgieterydienste wat deur die Raad gelewer word."

2. Deur Aanhangsel VI te skrap.

PB 2-4-2-34-5

Administrateurskennisgewing 47 18 Januarie 1984

MUNISIPALITEIT BARBERTON: STADSAALVERORDENINGE

KENNISGEWING VAN VERBETERING

Administrateurskennisgewing 2031 van 7 Desember 1983, word hierby verbeter deur in paragraaf 2 voor die woorde "In die geval van" die uitdrukking "12." in te voeg.

PB 2-4-2-94-5

Administrateurskennisgewing 48 18 Januarie 1984

MUNISIPALITEIT BARBERTON: WYSIGING VAN WATERVOORSIENINGSVERORDENINGE

Die Administrateur publiseer hierby ingevolge artikel 101 van die Ordonnansie op Plaaslike Bestuur, 1939, die verordeninge hierna uiteengesit, wat deur hom ingevolge artikel 99 van genoemde Ordonnansie goedgekeur is.

Die Watervoorsieningsverordeninge van die Munisipaliteit Barberton deur die raad aangeneem by Administrateurskennisgewing 1674 van 9 November 1977, soos gewysig, word hierby verder soos volg gewysig:

1. Deur die omskrywing van "tarief" in artikel 1, deur die volgende te vervang:

"tarief is die gelde wat van tyd tot tyd deur die raad vasgestel word ingevolge artikel 80B van die Ordonnansie op Plaaslike Bestuur, 1939, en van toepassing is op alle aspekte van die watervoorsieningsdiens wat deur die raad gelewer word."

2. Deur die Bylae te skrap.

PB 2-4-2-104-5

vocation of the Sanitary and Refuse Removals Tariff of the Barberton Municipality, published under Administrator's Notice 1389, dated 14 October 1981, as amended.

PB 2-4-2-81-5

Administrator's Notice 46 18 January 1984

BARBERTON MUNICIPALITY: AMENDMENT TO DRAINAGE AND PLUMBING BY-LAWS

The Administrator hereby, in terms of section 101 of the Local Government Ordinance, 1939, publishes the by-laws set forth hereinafter which have been approved by him in terms of section 99 of the said Ordinance.

The Drainage and Plumbing By-laws of the Barberton Municipality, published under Administrator's Notice 843, dated 10 August 1970, as amended, are hereby further amended as follows:

1. By the substitution for section 9 of the following:

"Tariffs

9. The tariffs are the charges which are determined from time to time by the Council in terms of section 80B of the Local Government Ordinance, 1939, and which are applicable on all aspects of the drainage and plumbing services which are rendered by the Council."

2. By the deletion of Annexure VI.

PB 2-4-2-34-5

Administrator's Notice 47 18 January 1984

BARBERTON MUNICIPALITY: TOWN HALL BY-LAWS

CORRECTION NOTICE

Administrator's Notice 2031, dated 7 December 1983, is hereby corrected by the insertion in paragraph 2 before the words "In the case of" of the expression "12."

PB 2-4-2-94-5

Administrator's Notice 48 18 January 1984

BARBERTON MUNICIPALITY: AMENDMENT TO WATER SUPPLY BY-LAWS

The Administrator hereby, in terms of section 101 of the Local Government Ordinance, 1939, publishes the by-laws set forth hereinafter, which have been approved by him in terms of section 99 of the said Ordinance.

The Water Supply By-laws of the Barberton Municipality, adopted by the council under Administrator's Notice 1674, dated 9 November 1977, as amended, are hereby further amended as follows:

1. By the substitution in section 1, for the definition of "tariff" of the following:

"tariff" is the charges which are from time to time determined by the council in terms of section 80B of the Local Government Ordinance, 1939, and which are applicable on all aspects of the water supply services which are rendered by the council.

2. By the deletion of the Annexure.

PB 2-4-2-104-5

Administrateurskennisgewing 49 18 Januarie 1984

MUNISIPALITEIT BARBERTON: WYSIGING VAN ELEKTRISITEITSVERORDENINGE

Die Administrateur publiseer hierby ingevolge artikel 101 van die Ordonnansie op Plaaslike Bestuur, 1939, die verordeninge hierna uiteengesit, wat deur hom ingevolge artikel 99 van genoemde Ordonnansie goedgekeur is.

Die Elektrisiteitsverordeninge van die Munisipaliteit Barberton, deur die Raad aangeneem by Administrateurkennisgewing 1120 van 12 Julie 1972, soos gewysig, word hierby verder soos volg gewysig:

1. Deur die omskrywing van "tarief" in artikel 1, deur die volgende te vervang:

" 'tarief' is die gelde wat van tyd tot tyd deur die Raad vasgestel word ingevolge artikel 80B van die Ordonnansie op Plaaslike Bestuur, 1939, en van toepassing is op alle aspekte van die elektrisiteitsdiens wat deur die Raad gelewer word."

2. Deur die Bylae te skrap.

PB 2-4-2-36-5

Administrateurskennisgewing 50 18 Januarie 1984

MUNISIPALITEIT FOCHVILLE: RIOLERINGSVERORDENINGE

KENNISGEWING VAN VERBETERING

Administrateurskennisgewing 1994 van 30 November 1983, word hierby verbeter deur die eerste en tweede reëls van paragraaf (b) deur die volgende te vervang:

"(b) item 2 van Bylae C van die Tarief van Gelde onder Aanhangsel V deur die volgende te vervang:".

PB 2-4-2-34-57

Administrateurskennisgewing 51 18 Januarie 1984

MUNISIPALITEIT KEMPTONPARK: WYSIGING VAN STRAAT- EN DIVERSE VERORDENINGE

Die Administrateur publiseer hierby ingevolge artikel 101 van die Ordonnansie op Plaaslike Bestuur, 1939, die verordeninge hierna uiteengesit, wat deur hom ingevolge artikel 99 van genoemde Ordonnansie, goedgekeur is.

Die Straat- en Diverse Verordeninge van die Stadsraad van Kemptonpark, deur die Raad aangeneem by Administrateurskennisgewing 781 van 15 Mei 1974, soos gewysig, word hierby verder gewysig deur subartikel (3) van artikel 29A deur die volgende te vervang:

"(3) Die kontroleur van voorraad/koper berg 'n kruidenierswaentjie wat ingevolge subartikel (2) in sy sorg geplaas word by die munisipale magasyn en die Raad publiseer elke ses maande 'n kennisgewing in 'n nuusblad soos beoog by artikel 110 van die Grondwet van die Republiek van Suid-Afrika, 1961, of enige wysiging daarvan; waarin vermeld word —

(a) dat sodanige kruidenierswaentjies teen betaling van die voorgeskrewe bergingsgeld deur die eienaar opgeëis kan word.

(b) dat 'n kruidenierswaentjie wat na verloop van 'n tydperk van drie maande na die datum van publikasie van die kennisgewing nog nie opgeëis is nie, deur die Raad per openbare veilig verkoop sal word; en

Administrator's Notice 49 18 January 1984

BARBERTON MUNICIPALITY: AMENDMENT TO ELECTRICITY BY-LAWS

The Administrator hereby, in terms of section 101 of the Local Government Ordinance, 1939, publishes the by-laws set forth hereinafter, which have been approved by him in terms of section 99 of the said Ordinance.

The Electricity By-laws of the Barberton Municipality adopted by the Council under Administrator's Notice 1120, dated 12 July 1972, as amended, are hereby further amended as follows:

1. By the substitution in section 1, for the definition of "tariff" of the following:

" 'tariff' is the charges which are determined from time to time by the Council in terms of section 80B of the Local Government Ordinance, 1939, and which are applicable on all aspects of the electricity services which are rendered by the Council."

2. By the deletion of the Annexure.

PB 2-4-2-36-5

Administrator's Notice 50 18 January 1984

FOCHVILLE MUNICIPALITY: DRAINAGE BY-LAWS

CORRECTION NOTICE

Administrator's Notice 1994, dated 30 November 1983, is hereby corrected by the substitution for the first and second lines of paragraph (b) of the following:

"(b) the substitution for item 2 of Schedule C of the Tariff of Charges under Appendix V of the following:".

PB 2-4-2-34-57

Administrator's Notice 51 18 January 1984

KEMPTON PARK MUNICIPALITY: AMENDMENT TO STREET AND MISCELLANEOUS BY-LAWS

The Administrator hereby, in terms of section 101 of the Local Government Ordinance, 1939, publishes the by-laws set forth hereinafter, which have been approved by him in terms of section 99 of the said Ordinance.

The Street and Miscellaneous By-laws of the Town Council of Kempton Park, adopted by the Council under Administrator's Notice 781, dated 15 May 1974, as amended, are hereby further amended by the substitution for subsection (3) of section 29A of the following:

"(3) The controller of stores/buyer shall store a grocery trolley which is paced under his care at the municipal store and the Council shall publish every six months a notice in a newspaper as contemplated by section 110 of the Republic of South Africa Constitution Act, 1961, or any amendment thereof; wherein it is stated —

(a) that such a grocery trolley may be claimed by the owner on payment of the prescribed storage charge;

(b) that a grocery trolley which is not claimed after a period of three months from the date of publication of the notice shall be sold by the Council by public auction; and

(c) dat die opbrengs van die openbare veiling inkomste ten gunste van die Raad sal wees."

Hierdie wysiging tree in werking op die eerste dag van die maand wat volg op die publikasie daarvan in die Provinsiale Koerant.

PB 2-4-2-80-16

Administrateurskennisgewing 52 18 Januarie 1984

MUNISIPALITEIT LICHTENBURG: WYSIGING VAN BIBLIOTEEKVERORDENINGE

Die Administrateur publiseer hierby ingevolge artikel 101 van die Ordonnansie op Plaaslike Bestuur, 1939, die verordeninge hierna uiteengesit, wat deur hom ingevolge artikel 99 van genoemde Ordonnansie goedgekeur is.

Die Biblioteekverordeninge van die Munisipaliteit Lichtenburg, deur die Raad aangeneem by Administrateurskennisgewing 817 van 26 Oktober 1966, word hierby gewysig deur artikel 6 deur die volgende te vervang:

"Agterstallige Boeke

6. Indien 'n lid nie 'n boek wat teen sy bewys van lidmaatskap geleen is, terugbesorg binne die tydperk vermeld in artikel 5 of enige tydperk ingevolge die voorbehoudsbepaling by daardie artikel deur die raad bepaal, na gelang van die geval, is so 'n lid aanspreeklik vir die betaling van 'n boete aan die raad soos deur die raad bepaal."

PB 2-4-2-55-19

Administrateurskennisgewing 53 18 Januarie 1984

MUNISIPALITEIT MIDDELBURG: VERORDENINGE VIR MIDDERNAGVOORREGTE VAN SEKERE WINKELS

Die Administrateur publiseer hierby ingevolge artikel 101 van die Ordonnansie op Plaaslike Bestuur, 1939, gelees met artikel 9(2) van die Ordonnansie op Winkelure, 1959 (Ordonnansie 24 van 1959), die verordeninge hierna uiteengesit, wat deur hom ingevolge artikel 99 van eersgenoemde Ordonnansie goedgekeur is.

Woordomskrywing

1. In hierdie verordeninge beteken —

"Raad" die Stadsraad van Middelburg, dié Raad se Bestuurskomitee wat handel kragtens die bevoegdhede wat ingevolge die bepalings van artikel 58 van die Ordonnansie op Plaaslike Bestuur (Administrasie en Verkiesings), 1960, aan hom gedelegeer is, en enige beampte aan wie dié Komitee ingevolge die bepalings van subartikel (3) van genoemde artikel, op gesag van die Raad, die bevoegdhede, funksies en pligte wat ten opsigte van hierdie verordeninge by die Raad berus, kan delegeer, en dit inderdaad gedelegeer het;

en enige ander woord of uitdrukking het die betekenis wat in die Ordonnansie op Winkelure, 1959, daaraan geheg word.

Betaling van Gelde

2. Die applikant aan wie die Raad ingevolge artikel 9(1) van die Ordonnansie op Winkelure, 1959, toestemming verleen, betaal die volgende bedrae aan die Raad:

(a) by verlening van die toestemming, 'n bedrag bereken teen R25 vir elke kwartaal of gedeelte daarvan, van die onverstreke tydperk van die jaar waarvoor die toestemming verleen is; en

(c) that the proceeds of the public auction shall be revenue in favour of the Council.

This amendment will come into force on the first day of the month following the publication thereof in the Provincial Gazette.

PB 2-4-2-80-16

Administrator's Notice 52 18 January 1984

LICHTENBURG MUNICIPALITY: AMENDMENT TO LIBRARY BY-LAWS

The Administrator hereby, in terms of section 101 of the Local Government Ordinance, 1939, publishes the by-laws set forth hereinafter, which have been approved by him in terms of section 99 of the said Ordinance.

The Library By-laws of the Lichtenburg Municipality, adopted by the Council under Administrator's Notice 817, dated 26 October 1966, are hereby amended by the substitution for section 6 of the following:

"Overdue Books

6. Should a member not return a book borrowed against his certificate of membership within the period stated in section 5 or any period determined by the Council in terms of the proviso to that section, as the case may be, such member shall be liable for payment to the Council of a fine as determined by the Council."

PB 2-4-2-55-19

Administrator's Notice 53 18 January 1984

MIDDELBURG MUNICIPALITY: BY-LAWS FOR MIDNIGHT PRIVILEGES OF CERTAIN SHOPS

The Administrator hereby, in terms of section 101 of the Local Government Ordinance, 1939, read with section 9(2) of the Shop Hours Ordinance, 1959 (Ordinance 24 of 1959), publishes the by-laws set forth hereinafter, which have been approved by him in terms of section 99 of the firstmentioned Ordinance.

Definitions

1. In these by-laws —

"Council" means the Town Council of Middelburg, the Council's Management Committee, acting under the powers delegated to it in terms of the provisions of section 58 of the Local Government (Administration and Elections) Ordinance, 1960, and any officer to whom that Committee has been empowered by the Council in terms of the provisions of subsection (3) of the said section to delegate and has in fact delegated the powers, functions and duties vesting in the Council in relation to these by-laws; and

any other word or expression bears the meaning attached to it in the Shop Hours Ordinance, 1959.

Charges Payable

2. The applicant to whom permission is granted by the Council in terms of section 9(1) of the Shop Hours Ordinance, 1959, shall pay the following amounts to the Council:

(a) when permission is granted, an amount of R25 per quarter or part thereof, for the unexpired period of the year for which permission is granted; and

(b) 'n bedrag van R100 vir die daaropvolgende jaar welke bedrag voor of op 31 Desember van elke jaar betaalbaar is.

Terugbetaling van Gelde by Intrekking van 'n Toestemming

3. Indien die Raad sodanige toestemming intrek, betaal die Raad aan die applikant wat die geld betaal het, 'n bedrag terug gelykstaande aan R25 per onverstreke kwartaal van die termyn waarvoor die geld betaal is.

PB 2-4-2-50-21

Administrateurskennisgewing 54 18 Januarie 1984

MUNISIPALITEIT MIDDELBURG: WYSIGING VAN BOUVERORDENINGE

Die Administrateur publiseer hierby ingevolge artikel 101 van die Ordonnansie op Plaaslike Bestuur, 1939, die verordeninge hierna uiteengesit wat deur hom ingevolge artikel 99 van genoemde Ordonnansie goedgekeur is.

Die Bouverordeninge van die Munisipaliteit Middelburg, deur die Raad aangeneem by Administrateurskennisgewing 1962 van 12 November 1975, soos gewysig, word hierby verder soos volg gewysig:

1. Deur in artikel 15(1) na die woorde "verkrygbaar is", die volgende in te voeg:

"behoorlik voltooi, soos deur die Raad vereis, en"

2. Deur die opskrif van artikel 35 deur die volgende te vervang:

"Goedkeuring van planne en name van geboue".

3. Deur na artikel 35(3) die volgende in te voeg:

"(4) *Name van geboue en arkades.*

Indien 'n woonstelgebou, sakekompleks of soortgelyke gebou opgerig word, met inbegrip van arkades, moet die eienaar die voorgestelde naam van die betrokke gebou aan die Raad voorlê vir goedkeuring en registrasie, en mag slegs die naam soos deur die Raad goedgekeur aan die betrokke gebou toegeken word."

4. Deur artikel 198 te hernommer 198A.

5. Deur die volgende na artikel 198A in te voeg:

"198B. *Voorsiening van eetruimtes en rusgeriewe op Besigheidspersele.*

Die volgende eetruimtes en rusgeriewe moet vir die verskillende groepe werknemers in die gebou op die perseel voorsien word:

Winkels: 1 % van die totale vloeroppervlakte.

Kantore: 0,5 % van die totale vloeroppervlakte.

Met dien verstande dat in die geval van enige onduidelikheid betreffende die gebruik van die gebou, die formule wat op winkels betrekking het, van toepassing sal wees".

PB 2-4-2-19-21

Administrateurskennisgewing 55 18 Januarie 1984

MUNISIPALITEIT PRETORIA: VERORDENINGE BETREFFENDE OPENBARE ORDE, PUBLIEKE PLEKKE, ONTSPANNINGSGRONDE, KAMPEERTERREINE EN SWEMBADDENS

Die Administrateur publiseer hierby ingevolge artikel 101 van die Ordonnansie op Plaaslike Bestuur, 1939, die verorde-

(b) an amount of R100 in respect of the following year which amount is payable on or before 31 December of every year.

Refund of Charges on Withdrawal of Permission

3. If such permission is withdrawn by the Council an amount equivalent to R25 per unexpired quarter paid for shall be refunded by the Council to the applicant who paid the amount.

PB 2-4-250-21

Administrator's Notice 54 18 January 1984

MIDDELBURG MUNICIPALITY: AMENDMENT TO BUILDING BY-LAWS

The Administrator hereby, in terms of section 101 of the Local Government Ordinance, 1939, publishes the by-laws set forth hereinafter which have been approved by him in terms of section 99 of the said Ordinance.

The Building By-laws of the Middelburg Municipality, adopted by the Council under Administrator's Notice 1962, dated 12 November 1975, as amended, are hereby further amended as follows:

1. By the insertion in section 15(1) after the words "obtainable from the Council", of the following:

"to be completed properly, as required by the Council and".

2. By the substitution for the heading of section 35 of the following:

"Approval of Plans and Names of Buildings".

3. By the addition after section 35(3) of the following:

"4. *Names of buildings and arcades.*

If a block of flats, business complex or similar building is erected, including arcades, the owner of the building shall submit the proposed name of the building in question to the Council for approval and registration, and only the name as approved of by the Council, may be allocated to the building."

4. By renumbering section 198 to read 198A.

5. By the insertion of the following after section 198A:

"198B. *Provision of eating spaces and resting facilities on business premises.*

The following eating spaces and resting facilities shall be provided for the various groups of employees in the building, on the premises:

Shops: 1 % of the total floor area.

Offices: 0,5 % of the total floor area.

Provided that in the event of any uncertainty regarding to the use of the building, the formula relating to shops shall be applicable.

PB 2-4-2-19-21

Administrator's Notice 55 18 January 1984

PRETORIA MUNICIPALITY: BY-LAWS RELATING TO PUBLIC ORDER, PUBLIC PLACES, RECREATION GROUNDS, CAMPING SITES AND SWIMMING-BATHS

The Administrator hereby in terms of section 101 of the Local Government Ordinance, 1939, publishes the by-laws

ninge hierna uiteengesit, wat deur hom ingevolge artikel 99 van genoemde Ordonnansie goedgekeur is.

Woordomskrywing

1. In hierdie verordeninge, tensy uit die samehang anders blyk, beteken —

"afdelingshoof" 'n permanente werknemer wat regstreeks aan die Stadsklerk vir die administrasie van 'n afdeling verantwoordelik is, of wat in daardie hoedanigheid waarneem;

"gemagtigde beampte" 'n polisiebeampte soos omskryf in in die Ordonnansie op Padverkeer, 1966 (Ordonnansie 21 van 1966), en 'n wetstoepassingsbeampte wat in Goewermentskennisgewing R159 van 2 Februarie 1979 genoem word;

"kampeerterrein" 'n kampeerterrein ingestel ingevolge artikel 79(8) van die Ordonnansie;

"munisipaliteit" die munisipaliteit soos in die Ordonnansie omskryf;

"Ordonnansie" die Ordonnansie op Plaaslike Bestuur, 1939 (Ordonnansie 17 van 1939);

"ontspanningsgronde" ontspanningsgronde ingestel ingevolge artikel 79(8) van die Ordonnansie, uitgesonderd ontspanningsgronde wat soos in artikel 79(10) van die Ordonnansie bedoel, verhuur word, en sluit 'n piekniekplek in;

"park" enige plein, oopruimte, tuin, park of ingeslote ruimte hetsy sodanige plein, oopruimte, tuin, park, of ingeslote ruimte ontwikkel is, al dan nie, waarvan die beheer en bestuur ooreenkomstig artikel 63 van die Ordonnansie by die raad berus;

"publieke plek" 'n publieke plek soos in die Ordonnansie omskryf maar vir die doeleindes van hierdie verordeninge sluit dit nie 'n kampeerterrein, ontspanningsgronde en 'n swembad in nie;

"Raad" die Stadsraad van Pretoria dié Raad se Bestuurskomitee wat handel kragtens die bevoegdhede wat ingevolge die bepalings van artikel 58 van die Ordonnansie op Plaaslike Bestuur (Administrasie en Verkiesings), 1960, aan hom gedelegeer is, en enige beampte aan wie dié Komitee ingevolge die bepalings van subartikel (3) van genoemde artikel, op gesag van die Raad, die bevoegdhede, funksies en pligte wat ten opsigte van hierdie verordeninge by die Raad berus, kan delegeer, en dit inderdaad gedelegeer het;

"straat" 'n straat soos in die Ordonnansie omskryf; en

"swembad" 'n swembad ingestel ingevolge artikel 79(8A) van die Ordonnansie.

HOOFSTUK I

OPENBARE OORDE

Verstoring van die Openbare Rus

2.(1) Niemand mag die openbare rus binne die munisipaliteit verstoor deur —

(a) geraas te maak of te veroorsaak, te skreeu, te twis, te baklei of te sing nie;

(b) 'n geraasmakende instrument te bespeel nie;

(c) gebruikmaking van 'n grammofoon, radio, luidspreker of dergelike toestel nie; of

(d) oproerige of gewelddadige optrede nie.

(2) Iemand wat die bepalings van subartikel (1) oortree en weier om sodanige optrede te staak, nadat 'n gemagtigde beampte hom daartoe versoek het, is aan 'n misdryf skuldig.

Die Afvuur van 'n Vuurwapen, Windbuks of Windpistool

3. Niemand mag 'n vuurwapen, windbuks of windpistool (hierna 'n wapen genoem) binne die munisipaliteit afvuur

set forth hereinafter, which have been approved by him in terms of section 99 of the said Ordinance.

Definitions

1. In these by-laws, unless inconsistent with the context —

"authorized official" means a police officer as defined in the Road Traffic Ordinance, 1966 (Ordinance 21 of 1966), and a law enforcement officer referred to in Government Notice R159 of 2 February 1979;

"camping site" means a camping site established in terms of section 79(8) of the Ordinance;

"Council" means the City Council of Pretoria, the Council's management Committee, acting under the powers delegated to it in terms of the provisions of section 58 of the Local Government (Administrations and Elections) Ordinance, 1960, and any officer to whom that Committee has been empowered by the Council in terms of the provisions of subsection (3) of the said section to delegate and has in fact delegated the powers, functions and duties vesting in the council in relation to these by-laws;

"head of department" means a permanent employee who is directly responsible to the Town Clerk for the administration of a department, or who acts in that capacity;

"municipality" means the municipality as defined in the Ordinance;

"Ordinance" means the Local Government Ordinance, 1939 (Ordinance 17 of 1939);

"park" means any square, open space, garden, park or enclosed space, whether or not such square, open space, garden, park or enclosed space is developed, of which the control and management is vested in the council in terms of section 63 of the Ordinance;

"public place" means a public place as defined in the Ordinance but for the purposes of these by-laws, shall not include a camping site, recreation grounds and a swimming bath;

"recreation grounds" means recreation grounds established in terms of section 79(8) of the Ordinance, excluding recreation grounds which, as contemplated in section 79(10) of the Ordinance, are let, and includes a picnic place;

"street" means a street as defined in the Ordinance; and

"swimming-bath" means a swimming-bath established in terms of section 79(8A) of the Ordinance.

CHAPTER I

PUBLIC ORDER

Disturbance of the Public Peace

2.(1) No person shall disturb the public peace in the municipality by —

(a) making noise or causing noise to be made, shouting, quarelling, fighting or singing;

(b) playing a noise-creating instrument;

(c) making use of a gramophone, radio, loudspeaker or similar device; or

(d) riotous or violent behaviour.

(2) Any person who contravenes the provisions of subsection (1) and refuses to discontinue such behaviour after being requested thereto by an authorized official, shall be guilty of an offence.

The Firing of a Fire-arm, Air-gun or Air-pistol

3. No person shall fire a fire-arm, air-gun or air-pistol (hereinafter referred to as fire-arm) within the municipality:

nie: Met dien verstande dat hierdie bepaling nie van toepassing is nie waar 'n wapen —

(a) gedurende 'n skyfskietbyeenkoms of skyfskietoefening afgevuur word;

(b) vir die doel van 'n sportbyeenkoms of -oefening afgevuur word;

(c) wettiglik afgevuur word ter verdediging van 'n persoon of ter verdediging van eiendom teen beskadiging, roof, diefstal of 'n ander oortreding waarby diefstal inbegrepe is; of

(d) op 'n stuk grond afgevuur word wat hoofsaaklik vir landboudoeleindes gebruik word.

Aanhou van Diere

4.(1) Niemand mag binne die munisipaliteit 'n wilde, woeste of gevaarlike dier aanhou wat iemand tot oorlas is of vrees aanja nie.

(2) Iemand wat die bepalings van subartikel (1) oortree en weier om nadat 'n gemagtigde beampte hom versoek het om die aanhou van sodanige dier te staak of te voorkom dat sodanige dier 'n oorlas veroorsaak of vrees aanja, is aan 'n misdryf skuldig.

(3) 'n Dier wat binne die munisipaliteit in 'n publieke plek, ontspanningsgronde, 'n kampeerterrein of swembad gevind word wat vir iemand 'n oorlas is of vrees aanja, kan deur 'n gemagtigde beampte geskut of vernietig word.

Vertoning van Kledingstukke of Linne

5. Niemand mag in die munisipaliteit ten aanskoue van die publiek op enige wyse enige kledingstuk of huishoudelike of ander linnegoed of enige ander weefstof, uitgesonderd 'n gordyn by 'n venster, op of van 'n muur, balkon of veranda wat van 'n publieke plek, ontspanningsgronde of 'n kampeerterrein af sigbaar is, vertoon nie: Met dien verstande dat hierdie bepaling nie op 'n gelisensieerde winkel van toepassing is nie.

HOOFSTUK II

PUBLIEKE PLEKKE

Onfatsoenlike Kleding, Optrede, Taal, Tekening en Dobbelary

6. Iemand wat in 'n publieke plek —

(a) nie na die vereistes van welvoeglikheid geklee is nie;

(b) 'n onwelvoeglike daad verrig of hom op onbetaamlike wyse gedra deur blootstelling van sy persoon of andersins, of onbetaamlike gebare maak of iemand uitlok of aanspoor om 'n wanordelike of onwelvoeglike daad ter verrig;

(c) ten aanhore van iemand anders liederlike, onkiese, vuil, of onfatsoenlike taal besig;

(d) 'n liederlike of onsedelike figuur, geskrif, tekening of voorstelling skryf, verf, teken of op enige wyse maak; of

(e) dobbel,

is aan 'n misdryf skuldig.

Sindelikheid van Publieke Plekke

7. Niemand mag in of op 'n publieke plek —

(a) behoudens die bepalings van enige ander Ordonnansie of wet, enige vullis, afvalstof, materiaal of enige stof of ding stort, laat val of neersit of toelaat dat dit gedoen word, behalwe in 'n houer wat vir daardie doel verskaf is nie;

(b) 'n vuur aansteek, of vleis braai nie;

(c) kampeer of 'n woonwa of ander struktuur bewoon nie;

Provided that this provision shall not apply where a firearm —

(a) is fired during a bisley or target practice;

(b) is fired for the purpose of a sports meeting or sports practice;

(c) is legally fired for the protection of a person or for the protection of property against damage, robbery, theft or any other offence which includes theft; or

(d) is fired on a piece of land which is used mainly for agricultural purposes.

Keeping of Animals

4.(1) No person shall keep within the municipality any wild, ferocious or dangerous animal which is a nuisance to any person or causes fear.

(2) Any person who contravenes the provisions of subsection (1) and refuses to discontinue the keeping of such animal, or to prevent such animal, from being a nuisance or causing fear, after being requested thereto by an authorized official, shall be guilty of an offence.

(3) An animal which is found within the municipality in a public place, recreation grounds camping site or swimmingbath which is to any person a nuisance or causes fear, may be impounded or destroyed by an authorized official.

Displaying of Articles of Clothing or Linen

5. No person shall within the municipality display in any manner to the view of the public any article of clothing or household, domestic or other linen or any other fabric, except a curtain at a window, on or from any wall, balcony or verandah in the view of any public place, recreation grounds or camping site: Provided that this provision shall not apply to a licensed shop.

CHAPTER II

PUBLIC PLACES

Indecent Clothing, Behaviour, Language, Drawing and Gambling

6. Any person who in a public place —

(a) is not clothed as decency requires;

(b) commits an indecent act or behaves in an indecent manner by exposing his person or otherwise, or makes indecent gestures, or solicits or provokes any person to commit any disorderly or indecent act;

(c) within the hearing of any person uses obscene, improper, foul or indecent language;

(d) writes, paints, draws or in any way makes any indecent or obscene figure, writing, drawing or representation; or

(e) gambles,

shall be guilty of an offence.

Cleanliness of Public Places

7. No person shall in or on any public place —

(a) subject to the provisions of any other Ordinance or act, spill, drop or place, or permit to be spilled, dropped or placed any refuse, waste product, material, matter or thing, except in a container provided for that purpose;

(b) light a fire, or barbecue meat;

(c) camp or reside in a caravan or other structure;

(d) toiletgeriewe wat vir lede van die teenoorgestelde geslag of vir 'n ander ras bedoel is, gebruik of binnegaan nie; of

(e) wasgoed was, of ophang nie.

Handelinge wat sonder Raadsgoedkeuring in 'n Publieke Plek Verbied word.

8.(1) Behoudens die bepalings van enige ander Ordonnansie of wet, mag niemand sonder die skriftelike toestemming van die raad en onderworpe aan die voorwaardes wat die raad bepaal, in of op 'n publieke plek —

(a) 'n blom, struik of boom plant nie;

(b) 'n blom, struik of boom pluk, sny, snoei, top, afkap of verwyder nie;

(c) 'n veiling hou nie;

(d) 'n natuurvoorwerp of ander eiendom van die raad merk, verf of op enige wyse skend, beskadig, versteur of verwyder nie;

(e) vir wins 'n musiekinstrument bespeel of sing nie;

(f) vir homself of namens iemand anders fondse insamel nie;

(g) 'n tent, pawiljoen of enige ander soortgelyke struktuur plaas of oprig nie;

(h) enige ware of artikels uitstal, verkoop, verhuur, te koop of te huur aanbied nie;

(i) 'n toespraak lewer of enige ander openbare byeenkoms of optog van watter aard ook al hou, belê of reël nie;

(j) 'n pamflet, boek of ander drukwerk versprei nie;

(k) fortuin vertel nie;

(l) 'n voertuig was, poleer, versien of herstel nie: Met dien verstande dat herstel nie die noodherstel van 'n voertuig insluit nie;

(m) 'n luidspreker, klankversterker of ander hoorbare toestel deur elektrisiteit of andersins aangedryf, gebruik of laat gebruik nie; of

(n) grond, gruis, sand of ander stof verwyder of versteur nie of 'n straatoppervlak beskadig of versteur nie.

(2) Nieteenstaande toestemming wat die raad ooreenkomstig subartikel (1)(a) verleen het, word sodanige blom, struik of boom die eiendom van die raad en kan te eniger tyd deur 'n afdelingshoof of in sy opdrag gepluk, gesny, gesnoei of verwyder word.

(3) Iemand wat die skriftelike toestemming van die raad vir enige handeling in subartikel (1) verlang, moet minstens 21 dae voor sodanige handeling skriftelik op die vorm wat vir dié doel voorsien word, aansoek doen.

(4) Vir die doeleindes van subartikel (1)(i) beteken "openbare byeenkoms of optog" 'n byeenkoms of optog van 12 of meer persone.

Verbod op Spele in of op Publieke Plekke

9. Niemand mag in of op of oor 'n publieke plek —

(a) 'n hoepel rol, klippe gooi, 'n pyl en boog gebruik of op enige wyse een of ander werptuig afskiet nie;

(b) 'n seepkiskar gebruik: Met dien verstande dat hierdie paragraaf nie van toepassing is op 'n seepkiskar wat in 'n straat in die loop van of vir die doel van 'n besigheid gebruik word nie; of

(c) 'n vlieër laat vlieg, krieket, voetbal of enige ander spel met 'n bal speel of op rolskaatse ry nie: Met dien verstande dat hierdie paragraaf nie van toepassing is op daardie ge-

(d) use or enter toilet facilities intended for members of the opposite sex or for another racial group; or

(e) do or hang up washing.

Acts Prohibited in a Public Place Without Council Approval

8.(1) Subject to the provisions of any other Ordinance or act, no person shall without the council's permission in writing and subject to the conditions determined by the council, in or on a public place —

(a) plant a flower, shrub or tree;

(b) pick, cut, prune, top, chop down or remove any flower, shrub or tree;

(c) hold an auction;

(d) mark, paint or in any manner deface, damage, disturb or remove any natural object or other property of the council;

(e) for profit play any musical instrument or sing;

(f) collect funds for himself or on behalf of another person;

(g) set up or erect any tent, stand or any other similar structure;

(h) display, sell, let, offer for sale or for hire any goods or articles;

(i) make a speech or hold, convene or arrange any other public meeting or procession of whatever nature;

(j) distribute any pamphlet, book or other printed matter;

(k) tell fortune;

(l) wash, polish, service or repair any vehicle: Provided that repair shall not include emergency repairs to a vehicle;

(m) use or permit the use of a loudspeaker, amplifier or other audible device operated by electricity or otherwise; or

(n) remove or disturb any soil, gravel, sand or other material or damage or disturb any street surface.

(2) Notwithstanding any permission granted by the council in accordance with subsection (1)(a), such flower, shrub or tree shall become the council's property and may at any time be picked, cut, pruned or removed by a head of department or on his instructions.

(3) Any person requiring the council's permission in writing for any act in subsection (1), shall make application at least 21 days prior to such act, in writing on the form provided for this purpose.

(4) For the purposes of subsection (1)(i) "public meeting or procession" means a meeting or procession of 12 or more persons.

Prohibition of Games in or on Public Places

9. No person shall in or on or over a public place —

(a) roll any hoop, throw stones, use a bow and arrow or by any means discharge any missile;

(b) use a soapbox cart: Provided that this paragraph shall not apply to a soapbox cart used in a street in the course of or for the purpose of a business; or

(c) fly a kite, play cricket, football or any other ball game or ride on roller skates: Provided that this paragraph shall not

deelte van 'n park wat as 'n speelpark vir kinders gereserveer is nie.

HOOFSTUK III

PARKE

Toegang tot Parke

10. Niemand mag —

(a) waar 'n park deur 'n muur, heining, versperring of traliewerk omhein is, sodanige park binnegaan of verlaat op 'n ander wyse as deur 'n hek of ingang wat as in- of uitgang dien nie.

(b) op of oor 'n muur, heining, versperring of traliewerk wat as 'n omheining vir 'n park dien of in sodanige park voorkom, klim, sit, staan, lê of daardeur klim of kruip nie; of

(c) 'n park of 'n gedeelte daarvan binnegaan of daar vertoef nie in stryd met 'n kennisgewing wat toegang tot bepaalde tye beperk.

Handelinge wat in Parke Verbied word

11. Niemand mag in 'n park —

(a) in 'n boom klim nie;

(b) in 'n blombedding loop, staan, sit of lê nie;

(c) enige dier, voël of vis doodmaak, beseer, agtervolg, pla, mishandel of vang of 'n voëlnes of eiers verplaas, versteur, vernietig of verwyder nie;

(d) 'n hond of dier binnebring sonder dat so 'n hond of dier beheer word deur 'n leiband of ander voorwerp nie: Met dien verstande dat waar die binnebring van 'n hond of dier by wyse van 'n kennisgewing by die ingang van sodanige park verbied word, geen hond of dier sodanige park binnegebring mag word nie;

(e) strydig met 'n kennisgewing wat dit verbied, op gras loop, staan, sit of lê nie;

(f) op 'n bank of sitplek lê of dit op so 'n wyse gebruik dat ander gebruikers of voornemende gebruikers dit onmoontlik vind om daarvan gebruik te maak nie;

(g) op speelparktoerusting speel of sit nie, behalwe 'n kind onder die ouderdom van 13 jaar;

(h) in 'n visdam, spuitfontein, stroom of vywer swem, loop of speel nie;

(i) sonder die skriftelike toestemming van die raad 'n huweliksonthaal of ander funksie aanbied nie; of

(j) 'n advertensieteken wat in verband staan met enige geleentheid of byeenkoms oprig nie: Met dien verstande dat waar 'n stemburo vir 'n verkiesing vir lede van die Volksraad, die Provinsiale Raad of die Raad in 'n park ingerig word, hierdie bepaling nie van toepassing is nie op 'n teken soos bedoel in artikel 35A van die raad se Verordeninge Betreffende die Beheer van Buitereklame.

Opdrag aan 'n Persoon om 'n Park te Verlaat

12.(1) Iemand wat in 'n park —

(a) die bepalings van hierdie verordeninge oortree of enige voorwaarde wat vir die gebruik van sodanige park gestel is, nie nakom nie; of

(b) op so 'n wyse optree dat hy 'n oorlas vir ander gebruikers van sodanige park is en weier om sodanige optrede te staak nadat hy deur 'n gemagtigde beampte versoek is,

kan deur sodanige gemagtigde beampte gelas word om sodanige park te verlaat.

(2) Iemand wat ooreenkomstig subartikel (1) gelas is om 'n park te verlaat en —

apply to that portion of a park which is reserved as a playpark for children.

CHAPTER III

PARKS

Access to Parks

10. No person shall —

(a) where a park is enclosed by a wall, fence, barrier or trellis, enter or leave such park other than by way of a gate or entrance which serves as entrance or exit;

(b) climb, sit, stand or lie on, or climb or crawl through any wall, fence, barrier or trellis which serves as a fence for any park or is to be found in such park; or

(c) enter or remain in a park or portion thereof in conflict with a notice which restricts access to specific times.

Acts Prohibited in Parks

11. No person shall in any park —

(a) climb any tree;

(b) walk, stand, sit or lie in any flower-bed;

(c) kill, injure, pursue, hinder, ill-treat or capture any animal, bird or fish, or displace, disturb, destroy or remove any bird's nest or eggs;

(d) bring into the park any dog or animal unless such dog or animal shall be controlled by means of a lead or other object: Provided that where the bringing into a park of any dog or animal is prohibited by way of a notice at the entrance to such park, no dog or animal shall be brought into such park;

(e) in conflict with any notice prohibiting such action, walk, stand, sit or lie on any grass;

(f) lie on any bench or seat or use any bench or seat in such a manner as to make it impossible for other users or prospective users to avail themselves thereof;

(g) play or sit on playpark equipment, except a child under the age of 13 years;

(h) swim, walk or play in any fishpond, fountain, stream or pond;

(i) give a wedding reception or other function without the council's permission in writing; or

(j) erect an advertising sign relating to any occasion or meeting: Provided that where a polling station is established in a park for an election of members of parliament, the provincial council or the council, this provision shall not apply to a sign referred to in section 35A of the council's By-laws for the Control of Outdoor Advertising.

Instructions to a Person to Leave a Park

12.(1) Any person who in any park —

(a) contravenes the provisions of these by-laws, or does not comply with any condition imposed in connection with the use of such park; or

(b) acts in such a manner as to be a nuisance to other users of such park and refuses to discontinue such action after being requested thereto by an authorized official,

may be instructed by such authorized official to leave such park.

(2) Any person who has in terms of subsection (1) been instructed to leave a park and —

(a) weier om dit te doen; of

(b) binne 24 uur daarna, na sodanige park terugkeer,

is aan 'n misdryf skuldig.

Verbod op Voertuie in Parke

13. Niemand mag 'n voertuig of fiets, uitgesonderd 'n rystoel wat deur 'n invalide of 'n kinderwaentjie wat vir die vervoer van 'n kind gebruik word, in 'n park bring, bestuur, ry of sleep nie.

HOOFSTUK IV

STRATE

Obstruksie van Verkeer in Strate deur Samedromming en Plasing van Goedere in Strate

14.(1) Iemand wat met ander persone saamdrom op so 'n wyse dat dit 'n obstruksie in 'n straat veroorsaak en weier om sodanige optrede te staak nadat hy deur 'n gemagtigde beampte daartoe versoek is, is aan 'n misdryf skuldig.

(2) Niemand mag, behoudens die bepalings van enige ander Ordonnansie of wet, 'n artikel op 'n straat plaas of toelaat dat dit daar geplaas word of 'n handeling verrig of laat verrig op 'n wyse dat dit 'n obstruksie vir voertuig- of voetgangerverkeer veroorsaak nie.

(3) Indien 'n gemagtigde beampte bewus is van die identiteit van 'n persoon wat die bepalings van subartikel (2) oortree, kan hy daardie persoon by wyse van 'n skriftelike kennisgewing opdrag gee om binne die tydperk in sodanige opdrag vermeld, sodanige artikel te verwyder of sodanige handeling te staak en die straat tot tevredenheid van die raad se Verkeershoof te herstel (hierna die "werk" genoem), en verwittig by sodanige persoon dat hy versuim om gemelde opdrag uit te voer, die raad sodanige werk self sal uitvoer en die onkoste wat die raad aangaan om sodanige werk uit te voer, op hom sal verhaal.

(4) Iemand wat die bepalings van subartikel (2) oortree, is aan 'n misdryf skuldig en solank hy versuim om aan 'n opdrag vervat in 'n kennisgewing in subartikel (3) beoog, te voldoen, is hy aan 'n voortdurende misdryf skuldig.

HOOFSTUK V

ONTSPANNINGSGRONDE

Bepalings van Toepassing op Ontspanningsgronde

15.(1) Die bepalings van artikels 6, 7, 8, 9, 10, 11 en 12, uitgesonderd die bepalings van artikels 7(b) en 9(c), is *mutatis mutandis* op ontspanningsgronde van toepassing.

(2) Niemand mag in ontspanningsgronde 'n vuur aansteek of vleis braai nie behalwe in of op 'n plek wat van braaivleisgeriewe voorsien is.

Toegang tot en Gebruik van Ontspanningsgronde

16.(1) Niemand mag ontspanningsgronde binnegaan of daar vertoef nie tensy hy die gelde, indien enige, wat die raad van tyd tot tyd by spesiale besluit ooreenkomstig artikel 80B van die Ordonnansie bepaal het, betaal het.

(2) Niemand mag 'n ontspanningsgerief in ontspanningsgronde, wat nie aan 'n persoon, skool, sportklub of vereniging van persone verhuur word nie, gebruik nie, tensy hy 'n skriftelike ooreenkoms met die raad vir sodanige gebruik gesluit het en die huurgelde (indien enige) ten opsigte van sodanige gerief betaal het.

Toepassing van Ordonnansie op Padverkeer, 1966, op Paaie in Ontspanningsgronde

17. Waar 'n padverkeersteken op ontspanningsgronde opgerig is, het dit dieselfde betekenis as in die Ordonnansie op

(a) refuses to do so; or

(b) returns to such park within 24 hours.

shall be guilty of an offence.

Prohibition of Vehicles in Parks

13. No person shall bring into, drive, ride or haul any vehicle or bicycle in a park, except a wheelchair used by an invalid or a perambulator which is used to transport a child.

CHAPTER IV

STREETS

Obstructing of Traffic in Streets by Congregation and Placing of Goods in Streets

14.(1) Any person who congregates with other persons in such a manner as to cause an obstruction in any street and who refuses to discontinue such action after being requested thereto by an authorized official, shall be guilty of an offence.

(2) No person shall, subject to the provision of any other Ordinance or act, place any article on a street or allow the placing thereof or perform any act or allow any act to be performed, in a manner as to cause an obstruction to vehicular or pedestrian traffic.

(3) Should an authorized official be aware of the identity of a person who contravenes the provisions of subsection (2), he may instruct that person by written notice to remove such article or to discontinue such action within a period stated in such instruction and to restore the street (hereinafter referred to as the "work") to the satisfaction of the council's Chief Traffic Officer, and inform such person that upon failure to give effect to the instruction, the council would carry out such work itself and recover from him the cost incurred by the council in carrying out such work.

(4) Any person who contravenes the provisions of subsection (2) shall be guilty of an offence and for so long as he shall fail to comply with an instruction contained in a notice contemplated in subsection (3), he shall be guilty of a continuous offence.

CHAPTER V

RECREATION GROUNDS

Provisions Applicable to Recreation grounds

15.(1) The provisions of sections 6, 7, 8, 9, 10, 11 and 12, except the provisions of sections 7(b) and 9(c), shall apply *mutatis mutandis* to any recreation grounds.

(2) No person shall light a fire or barbecue meat in any recreation grounds except in or at a place provided with barbecue facilities.

Access To and Use Of Recreation Grounds

16.(1) No person shall enter or remain in recreation grounds unless he shall have paid the charges, if any, laid down by the council from time to time by special resolution in accordance with section 80B of the Ordinance.

(2) No person shall use any recreation facility, in recreation grounds, which is not let to a person, school, sports club or association of persons, unless he shall have entered into a written agreement with the council for such use and shall have paid the rental (if any) in respect of such facility.

Application of Road Traffic Ordinance, 1966, to Roads in Recreation Grounds

17. Where a road traffic sign has been erected on recreation grounds, it shall have the same meaning as in the Road

Padverkeer, 1966, en iedereen wat versuim om aan sodanige padverkeersteken te voldoen, is skuldig aan 'n misdryf.

HOOFSTUK VI

KAMPEERTERREINE

Bepalings van Toepassing op Kampeerterreine

18.(1) Die bepalings van artikels 6, 7, 8, 9, 10, 11, 12, 15 en 17, uitgesonderd die bepalings van artikels 7(c) en 7(e) en 15(1), is *mutatis mutandis* op 'n kampeerterrein van toepassing.

(2) Niemand mag in 'n kampeerterrein —

(a) op 'n ander staanplek as wat aan hom toegewys is, kampeer nie; of

(b) wasgoed was of ophang nie behalwe op of in 'n plek wat vir sodanige doel voorsien is.

Toegang tot en Gebruik van Kampeerterreine

19.(1) Niemand mag in 'n kampeerterrein kampeer nie tensy hy die gelde wat die raad by spesiale besluit ooreenkomstig artikel 80B van die Ordonnansie bepaal het, betaal het.

(2) Indien iemand, ooreenkomstig artikel 18(1) gelees met artikel 12(1) gelas word om 'n kampeerterrein te verlaat en sodanige persoon ooreenkomstig subartikel (1) kampeergelde vir 'n tydperk vooruitbetaal het, word aan sodanige persoon die gedeelte van die onverstreke tyd se kampeergeld terugbetaal.

(3) Enige voertuig, woonwa, tent of ander artikel wat in 'n kampeerterrein vir 'n langer tydperk as sewe dae is en ten opsigte waarvan die gelde ooreenkomstig subartikel (1) nie betaal is nie, kan deur die raad se Direkteur van Parke en Ontspanning of in opdrag van gemelde Direkteur verwyder word en daar kan met sodanige voertuig, woonwa, tent of ander artikel ooreenkomstig artikel 23 gehandel word.

HOOFSTUK VII

SWEMBADDENS

Bepalings van Toepassing op Swembaddens

20.(1) Die bepalings van artikels 6, 7, 8, 9, 10, 11, 12 en 13, is *mutatis mutandis* op 'n swembad van toepassing.

(2) Nieteenstaande die bepalings van artikel 21 word die reg van toegang by 'n swembad voorbehou en 'n beampte in beheer van 'n swembad kan enige persoon toegang tot en die gebruik van 'n swembad weier.

Toegang tot Swembaddens

21. Niemand mag 'n swembad binnegaan of daar vertoef nie tensy hy die gelde wat die raad van tyd tot tyd by spesiale besluit ooreenkomstig artikel 80B van die Ordonnansie bepaal het, betaal het.

Handelinge wat in Swembaddens Verbied Word

22. Niemand mag in 'n swembad —

(a) seep of enige ander middel gebruik wat die water kan vertroebel of ongeskik maak om daarin te swem nie; of

(b) swem of op die terrein teenwoordig wees terwyl hy aan 'n aansteeklike siekte ly nie.

HOOFSTUK VIII

ALGEMEEN

Verlore Goedere

23.(1) Enige voertuig of ander artikel wat in 'n publieke plek, ontspanningsgronde, kampeerterrein, swembad, of ander eiendom wat aan die raad behoort, gevind word en wat

Traffic Ordinance, 1966, and every person failing to comply with such road traffic sign, shall be guilty of an offence.

CHAPTER VI

CAMPING SITES

Provisions Applicable to Camping Sites

18.(1) The provisions of sections 6, 7, 8, 9, 10, 11, 12, 15 and 17, except the provisions of sections 7(c) and 7(e) and 15(1), shall apply *mutatis mutandis* to a camping site.

(2) No person shall in a camping site —

(a) camp on a stand other than the stand allocated to him; or

(b) do washing or hang out washing other than at or in a place provided for such purpose.

Access To and Use of Camping Sites

19.(1) No person shall camp in a camping site unless he shall have paid the charges laid down by the council by special resolution in accordance with section 80B of the Ordinance.

(2) If any person shall in accordance with section 18(1), read with section 12(1), be instructed to leave a camping site and such person shall in accordance with subsection (1) have paid camping charges in advance for a period, such person shall be refunded the portion of the camping charges for the unexpired period.

(3) Any vehicle, caravan, tent or other article in a camping site for a period in excess of seven days and in respect of which the charges in accordance with subsection (1) shall not have been paid, may be removed by or at the instructions of the council's Director of Parks and Recreation, and such vehicle, caravan, tent or other article may be dealt with in accordance with section 23.

CHAPTER VII

SWIMMING-BATHS

Provisions Applicable to Swimming-baths

20.(1) The provisions of sections 6, 7, 8, 9, 10, 11, 12 and 13, shall apply *mutatis mutandis* to a swimming-bath.

(2) Notwithstanding the provisions of section 21, the right of admission to a swimming-bath is reserved and an official in charge of a swimming-bath may refuse any person admission to and the use of a swimming-bath.

Admission to Swimming-baths

21. No person shall enter a swimming-bath or remain there unless he shall have paid the charges laid down by the council from time to time by special resolution in accordance with section 80B of the Ordinance.

Acts Prohibited in Swimming-baths

22. No person shall —

(a) use soap or any other agent in a swimming-bath which could cloud the water or make it unsuitable for swimming purposes; or

(b) swim in a swimming-bath or be present on the premises while suffering from an infectious disease.

CHAPTER VIII

GENERAL

Lost Property

23.(1) Any vehicle or other article found in any public place, recreation grounds, camping site, swimming-bath, or other property belonging to the council, and which is on

op redelike gronde vermoed geabandonneer of verlore te wees, of wat in stryd met hierdie verordeninge in sodanige plek gevind word, uitgesonderd 'n voertuig wat in 'n straat gevind word, kan deur 'n beampte van die raad in bewaring geneem word: Met dien verstande dat indien die afdelingshoof van sodanige beampte van mening is dat sodanige voertuig of artikel geen waarde het nie, sodanige voertuig of artikel as rommel beskou en behandel kan word.

(2) Enige voertuig of artikel wat ooreenkomstig subartikel (1) in bewaring geneem is, wat nie as rommel beskou word nie en wat nie binne een maand vanaf die datum waarop dit in bewaring geneem is, opgeëis word nie, word op 'n openbare veiling verkoop nadat minstens 14 dae vooraf in een Engelse en een Afrikaanse nuusblad van sodanige veiling kennis gegee is.

(3) Iemand wat 'n voertuig of artikel wat ooreenkomstig subartikel (1) in bewaring geneem is as sy regmatige eiendom opeis, kan sodanige voertuig of artikel slegs in herbesit neem nadat hy tot tevredenheid van die afdelingshoof sy eienaarskap van sodanige voertuig of artikel bewys het en nadat hy die koste vir die verwydering, bewaring, opspoor van die eienaar, die gelde wat ooreenkomstig artikel 19(3) gelees met artikel 19(1) verskuldig is en, indien kennis van 'n veiling ooreenkomstig subartikel (2) gegee is, ook sodanige koste aan die raad betaal het: Met dien verstande dat, nieteenstaande die betaling van sodanige koste, die eienaar steeds weens 'n oortreding van die bepalings van hierdie verordeninge vervolg kan word.

(4) Die opbrengs van 'n openbare veiling wat ingevolge subartikel (2) gehou is, word aangewend vir die delging van —

(a) die koste wat aangegaan is om die eienaar van sodanige voertuig of artikel op te spoor;

(b) die koste wat aangegaan is om die voertuig na 'n plek van veilige bewaring te verwyder;

(c) die koste om sodanige voertuig of artikel in 'n plek van veilige bewaring te hou;

(d) die koste wat aangegaan is in verband met die reëling en die advertering van die openbare veiling; en

(e) in die geval van 'n verwydering ooreenkomstig artikel 19(3), ook enige gelde wat ooreenkomstig artikel 19(1) verskuldig kan wees.

(5) Enige saldo van die opbrengs wat ingevolge subartikel (2) ontvang word, nadat die bedrae ooreenkomstig subartikel (4) aangewend is, word aan die eienaar van die voertuig of artikel betaal indien eienaarskap tot tevredenheid van 'n afdelingshoof bewys is.

(6) Indien 'n voertuig of artikel, soos in subartikel (2) beoog, nie verkoop word nie, kan 'n Afdelingshoof met sodanige voertuig of artikel na goeddunke handel.

Strafbepaling

24.(1) Iemand wat enige van die bepalings van hierdie verordeninge oortree of versuim om daaraan te voldoen, of enige voorwaarde waar toestemming ooreenkomstig artikel 8(1) opgelê is, verbreek, is aan 'n misdryf skuldig en by skuldigbevinding strafbaar met enige of al die volgende strawwe:

(a) 'n boete van hoogstens R300;

(b) 'n boete van hoogstens R300 of, by wanbetaling, gevangenisstraf vir 'n tydperk van hoogstens 12 maande;

(c) gevangenisstraf vir 'n tydperk van hoogstens 12 maande.

(2) Indien iemand aan 'n misdryf wat ingevolge hierdie verordeninge 'n voortdurende misdryf is, skuldig bevind word, is so iemand strafbaar met 'n boete van R10 vir elke dag wat die

reasonable grounds presumed to be abandoned or lost, or which, in conflict with these by-laws, is found in such place, except a vehicle found in any street, may be taken into safekeeping by an official of the council: Provided that should the head of department of such official be of the opinion that such vehicle or article is of no value, such vehicle or article may be regarded and treated as refuse.

(2) Any vehicle or article taken into safekeeping in accordance with subsection (1), which is not regarded as refuse and which is not claimed within one month from the date on which it was taken into safekeeping, shall be sold by public auction after at least 14 days previous notice of such auction shall have been given in one English and one Afrikaans newspaper.

(3) Any person claiming as his lawful property any vehicle or article taken into safekeeping in accordance with subsection (1), may repossess such vehicle or article only after proving his ownership of such vehicle or article to the satisfaction of the head of department and after he shall have paid to the council the costs of the removal, safekeeping, tracing of the owner, the charges due in accordance with section 19(3) read with section 19(1), and, if notice of an auction in accordance with subsection (2) shall have been given, also such costs: Provided that notwithstanding payment of such costs, the owner shall still be liable to prosecution for a contravention of the provisions of these by-laws.

(4) The proceeds of a public auction held in terms of subsection (2) shall be appropriated in payment of —

(a) the costs incurred to trace the owner of such vehicle or article;

(b) the costs incurred to remove the vehicle to a place of safe custody;

(c) the costs of keeping such vehicle or article in a place of safe custody;

(d) the costs incurred in connection with the arranging and advertising of the public auction; and

(e) in the case of a removal in accordance with section 19(3), also any charges which may be due in accordance with section 19(1).

(5) Any balance of the proceeds received in terms of subsection (2), after appropriation of the amounts in accordance with subsection (4), shall be paid to the owner of the vehicle or article if ownership shall have been proved to the satisfaction of a head of department.

(6) If a vehicle or article, as contemplated in subsection (2), is not sold, a head of department may deal with such vehicle or article in his discretion.

Penalty

24.(1) Any person contravening any of the provisions of these by-laws, or failing to comply therewith, or breaching any condition where permission in accordance with section 8(1) is laid down, shall be guilty of an offence and shall upon conviction be liable to any or all of the following penalties:

(a) a fine not exceeding R300;

(b) a fine not exceeding R300 or, in default of payment, imprisonment for a period not exceeding 12 months;

(c) imprisonment for a period not exceeding 12 months.

(2) Should a person be found guilty of an offence which in terms of these by-laws is a continuous offence, such person shall be liable to a fine of R10 for each day such offence con-

oortreding voortduur na die datum waarop skriftelik kennis om 'n handeling te verrig of te staak, gegee is en by wanbetaling van sodanige boete, gevangenisstraf van hoogstens 3 maande.

Herroeping van Verordeninge

25. Die —

(a) Verordeninge Betreffende Parke en Ontspanningsterreine, afgekondig by Goewermentskennisgewing 952 van 1904 waarvan 'n vertaling by Administrateurskennisgewing 573 van 18 Julie 1956 gepubliseer is, soos gewysig;

(b) Zweminrichting Bijwetten, afgekondig by Administrateurskennisgewing 460 van 28 September 1914, soos gewysig;

(c) Straatkollektesbijwetten, afgekondig by Administrateurskennisgewing 510 van 14 Desember 1916, soos gewysig;

(d) Verordeninge Betreffende Optogte en Byeenkomste, afgekondig by Administrateurskennisgewing 639 van 23 Augustus 1961, soos gewysig;

(e) Diverse Verordeninge ter Voorkoming van Belemmerings en Hindernisse en Handhawing van Sindelikheid, Goeie Orde en Openbare Sedelikheid in Strate en Openbare Plekke en ter Voorkoming van Openbare Rusverstoring, afgekondig by Administrateurskennisgewing 102 van 3 Februarie 1965, soos gewysig;

(f) Verordeninge Betreffende die Fonteine, afgekondig by Administrateurskennisgewing 1270 van 28 Oktober 1970, soos gewysig; en

(g) Verordeninge Betreffende Kampeerterreine, afgekondig by Administrateurskennisgewing 2275 van 20 Desember 1972, soos gewysig,

word hierby herroep.

PB 2-4-2-76-3

Administrateurskennisgewing 56 18 Januarie 1984

MUNISIPALITEIT SABIE: SANITÊRE EN VULLISVERWYDERINGSTARIEF

KENNISGEWING VAN VERBETERING

Administrateurskennisgewing 2189 van 28 Desember 1983, word hierby verbeter deur in die tweede paragraaf van die aanhef die uitdrukking "gewysig —", deur die uitdrukking "gewysig deur item 1 te wysig deur —" te vervang.

PB 2-4-2-81-68

Administrateurskennisgewing 57 18 Januarie 1984

MUNISIPALITEIT SANDTON: VERORDENINGE BETREFFENDE HONDE

KENNISGEWING VAN VERBETERING

Administrateurskennisgewing 2125 van 21 Desember 1983 word hierby soos volg verbeter:

1. Deur in paragraaf (b) van die woordomskrywing van "authorised officer" in artikel 1 van die Engelse teks die woorde "an officer" deur die woorde "a person" te vervang.

2. Deur in artikel 2(1) en (2) van die Engelse teks die woorde "two months" deur die woorde "six months" te vervang.

3. Deur in artikel 5(1)(b) die woorde "twee maande" deur die woorde "ses maande" te vervang.

tinues after the date on which notice in writing shall have been given to perform or discontinue an act, and in default of payment of such fine, imprisonment not exceeding 3 months.

Repeal of By-laws

25. The —

(a) Parks and Recreation Grounds By-laws, published under Administrator's Notice 952 of 1904, of which a translation was published under Administrator's Notice 573, dated 18 July 1956, as amended;

(b) Swimming Bath By-laws, published under Administrator's Notice 460, dated 28 September 1916, as amended;

(c) Street Collections By-laws, published under Administrator's Notice 510, dated 14 December 1916, as amended;

(d) By-laws relating to Processions and Gatherings, published under Administrator's Notice 639, dated 23 August 1961, as amended;

(e) Miscellaneous By-laws for the Prevention of Obstructions and Nuisances and for the Maintenance of Cleanliness, Good Order and Public Decency in Streets and Public Places and for the Prevention of Disturbances of the Public Peace, published under Administrator's Notice 102, dated 3 February 1965, as amended;

(f) By-laws relating to the Fountains, published under Administrator's Notice 1270, dated 28 October 1970, as amended; and

(g) By-laws relating to Camping Sites, published under Administrator's Notice 2275, dated 20 December 1972, as amended.

are hereby repealed.

PB 2-4-2-76-3

Administrator's Notice 56 18 January 1984

SABIE MUNICIPALITY: SANITARY AND REFUSE REMOVALS TARIFF

CORRECTION NOTICE

Administrator's Notice 2189, dated 28 December 1983, is hereby corrected by the substitution in the second paragraph of the preamble of the Afrikaans text for the expression "gewysig —", where it appears in the fourth line, of the expression "gewysig deur item 1 te wysig deur —".

PB 2-4-2-81-68

Administrator's Notice 57 18 January 1984

SANDTON MUNICIPALITY: BY-LAWS RELATING TO DOGS

CORRECTION NOTICE

Administrator's Notice 2125, dated 21 December 1983, are hereby corrected as follows:

1. By the substitution in paragraph (b) of the definition of "authorised officer" in section 1 for the words "an officer" of the words "a person".

2. By the substitution in section 2(1) and (2) for the words "two months" of the words "six months".

3. By the substitution in section 5(1)(b) for the words "two months" of the words "six months".

4. Deur in artikel 9(1)(b) van die Engelse teks die woord "*provision*" *deur die woord "provisions" te vervang.*

PB 2-4-2-33-116

Administrateurskennisgewing 58 18 Januarie 1984

MUNISIPALITEIT SPRINGS: WYSIGING VAN ELEKTRISITEITSVERORDENINGE

Die Administrateur publiseer hierby ingevolge artikel 101 van die Ordonnansie op Plaaslike Bestuur, 1939, die verordeninge hierna uiteengesit, wat deur hom ingevolge artikel 99 van genoemde Ordonnansie goedgekeur is.

Die Elektrisiteitsverordeninge van die Munisipaliteit Springs, deur die Raad aangeneem by Administrateurskennisgewing 1035 van 28 Junie 1972, soos gewysig, word hierby verder gewysig deur die Tarief van Gelde onder die Bylae te wysig deur na item 3(2) die volgende in te voeg:

"(3) *Grootmaatverbruikers*

(a) Hierdie tarief is van toepassing op verbruikers met 'n maksimum-aanvraag van 200 kV.A en meer:

(b) 'n Maandelikse aanvraagheffing van R7,72 per kV.A van die maksimum-aanvraag wat gedurende tussenpose van aflesings van die aanvraagmeter geregistreer is, en vir enige gedeelte van 'n kV.A wat gebaseer is op 'n tydtussenpose van 30 minute van die aanvraagmeter is betaalbaar, onderworpe aan die betaling van 'n minimum-maandelikse kV.A-aanvraagheffing bereken op 70% van die verstrekte kV.A-aanvraag en verder onderworpe aan kennisgewing van ses maande deur die verbruiker waar die verstrekte kV.A-aanvraag verminder gaan word, en vanaf die datum van aansluiting vir 'n vermeerdering; plus

(c) 'n heffing van 2,33c per kW.h vir alle kW.h wat in dieselfde maand verbruik is.".

PB 2-4-2-36-32

Administrateurskennisgewing 59 18 Januarie 1984

MUNISIPALITEIT SPRINGS: GERAASBESTRYDINGSVERORDENINGE

Die Administrateur publiseer hierby ingevolge artikel 101 van die Ordonnansie op Plaaslike Bestuur, 1939, die verordeninge hierna uiteengesit wat deur hom ingevolge artikel 99 van genoemde Ordonnansie goedgekeur is.

Woordomskrywing

1. Vir die toepassing van hierdie verordeninge, tensy dit uit die sinsverband anders blyk, beteken —

"geraaspeil" die aflesing op 'n integrerende klankpeilmeter wat by die meetpunt geneem is aan die einde van 'n verteenwoordigende tydperk van ten minste tien minute nadat die integrerende klankpeilmeter in werking gestel is, gedurende welke tydperk die geraas wat na bewering 'n steurende geraas is, teenwoordig is, by welke aflesing 5dB(A) gevoeg word indien die steurende geraas 'n suiwertoonkomponent bevat: Met dien verstande dat indien die geraas van impulsiewe aard is, 'n impuls korreksie bereken en by die lesing getel word, soos omskryf in SABS-gebruikskode 0103 van 1983;

"Hoofgesondheidsinspekteur" die Hoofgesondheidsinspekteur van die Raad of iemand wat behoorlik deur die Raad gemagtig is om namens hom op te tree;

"integrerende klankpeilmeter" 'n toestel wat 'n funksie van klankdruk oor 'n tydperk integreer en die resultaat in

4. By the substitution in section 9(1)(b) for the word "*provision*" *of the word "provisions".*

PB 2-4-2-33-116

Administrator's Notice 58 18 January 1984

SPRINGS MUNICIPALITY: AMENDMENT TO ELECTRICITY BY-LAWS

The Administrator hereby, in terms of section 101 of the Local Government Ordinance, 1939, publishes the by-laws set forth hereinafter, which have been approved by him in terms of section 99 of the said Ordinance.

The Electricity By-laws of the Springs Municipality, adopted by the Council as published under Administrator's Notice 1035, dated 28 June 1972, as amended, are hereby further amended by amending the Tariff of Charges under the Schedule by the insertion after item 3(2) of the following:

"(3) *Bulk Consumers*

(a) This tariff shall apply to consumers with a maximum demand of 200 kV.A or more, per month:

(b) A monthly demand charge of R7,72 per kV.A of the maximum demand registered during intervals between readings of the demand meter and for any portion of a kV.A based upon a 30 minute time interval of the demand meter shall be payable, subject to a minimum monthly kV.A demand charge calculated on 70 % of the notified kV.A demand and further subject to six months' notice being given by the consumer where the notified kV.A demand will be decreased, and from the date of connection for an increase; plus

(c) a charge of 2,33c per kW.h for all kW.h consumed in the same month.".

PB 2-4-2-36-32

Administrator's Notice 59 18 January 1984

SPRINGS MUNICIPALITY: NOISE CONTROL BY-LAWS

The Administrator hereby, in terms of section 101 of the Local Government Ordinance, 1939, publishes the by-laws set forth hereinafter, which have been approved by him in terms of section 99 of the said Ordinance.

Definitions

1. For the purposes of these by-laws, unless the context otherwise indicates —

"ambient sound level" means the reading on an integrating sound level meter taken at the measuring point at the end of a total period of at least ten minutes after the sound level meter has been put into operation during which period the noise, alleged to be a disturbing noise, is absent.

"Chief Health Inspector" means the Chief Health Inspector of the Council or any person duly authorised by the Council to act on his behalf;

"Council" means the Town Council of Springs, the Council's Management Committee, acting under the powers delegated to it in terms of section 58 of the Local Government (Administrations and Elections) Ordinance, 1960, and any officer to whom that Committee has been empowered by the Council in terms of subsection (3) of the said section to delegate and has in fact delegated the powers, functions and duties vesting in the Council in relation to these by-laws;

dB(A) aandui, welke dB(A)-aanduiding 'n funksie is van beide die klankpeil en die duur van die blootstelling aan die klank gedurende die meettydperk;

"meetpunt" —

(a) met betrekking tot 'n stuk grond waarvandaan 'n steurende geraas afkomstig is, 'n punt anderkant die vertikale grense van die betrokke grond waar daar na die oordeel van die Hoofgesondheidsinspekteur, 'n steurende geraas gemeet behoort te word ooreenkomstig die bepalings van artikel 3; of

(b) met betrekking tot 'n gebou met meer as een okkupant, 'n punt in sodanige gebou waar 'n steurende geraas, na die mening van die Hoofgesondheidsinspekteur, ooreenkomstig die bepalings van artikel 3 gemeet behoort te word;

"omgewingsklankpeil" die aflesing op 'n integrerende klankpeilmeter wat by die meetpunt geneem is, aan die einde van 'n totale tydperk van minstens tien minute nadat sodanige integrerende klankpeilmeter in werking gestel is, gedurende welke tydperk 'n geraas, wat na bewering 'n steurende geraas is, afwesig is;

"Raad" die Stadsraad van Springs, dié Raad se Bestuurskomitee wat handel kragtens die bevoegdhede wat ingevolge die bepalings van artikel 58 van die Ordonnansie op Plaaslike Bestuur (Administrasie en Verkiesings), 1960, aan hom gedelegeer is, en enige beampte aan wie dié Komitee ingevolge die bepalings van subartikel (3) van genoemde artikel, op gesag van die Raad, die bevoegdhede, funksies en pligte ten opsigte van hierdie verordeninge by die Raad berus, kan delegeer, en dit inderdaad gedelegeer het;

"steurende geraas" 'n geraaspeil wat die omgewingsklankpeil met 7dB(A) of meer oorskry, en "steurend" het, met betrekking tot 'n geraas, 'n ooreenstemmende betekenis.

Geraas wat Omgewingsklankpeil Oorskry

2. Niemand mag 'n geraas wat 'n steurende geraas is, maak, voortbring, veroorsaak of toelaat dat dit gemaak of voortgebring word deur enige persoon, masjien, dier, voël, toestel of apparaat of enige kombinasie hiervan nie.

Meting van Omgewingsklankpeil en Geraaspeil

3.(1) Wanneer die omgewingsklankpeil of geraaspeil ingevolge hierdie verordeninge gemeet en afgelees word, word sodanige meting en aflesing gedoen in die geval van —

(a) buitenshuise metings op 'n stuk grond met die mikrofoon van die integrerende klankpeilmeter minstens 1,2 m maar hoogstens 1,4 m bokant die grond en minstens 3,5 m weg van die mure, geboue of ander klankweerkaatsende oppervlakke af;

(b) binnenshuise metings in 'n vertrek of ingeslote ruimte met die mikrofoon van die integrerende klankpeilmeter minstens 1,2 m maar hoogstens 1,4 m bokant die vloer en minstens 1,2 m weg van enige muur af, met al die vensters en buitedeure van sodanige vertrek of ingeslote ruimte heeltemal oop;

(2) Die mikrofoon van 'n integrerende klankpeilmeter word te alle tye van 'n windskerm voorsien.

Bevoegdheid van die Hoofgesondheidsinspekteur

4.(1) Indien die Hoofgesondheidsinspekteur as gevolg van 'n klag wat by hom ingedien is, daarvan oortuig is dat 'n geraas wat van enige gebou, perseel of straat afkomstig is 'n steurende geraas is, kan hy die persoon wat sodanige geraas veroorsaak of daarvoor verantwoordelik is of die eienaar van sodanige gebou of perseel waar sodanige geraas veroorsaak of daarvoor verantwoordelik is, of albei, skriftelik gelas om binne 'n tydperk wat in sodanige lasgewing vermeld is, sodanige geraas te staak of te laat staak of om die nodige stappe te

"disturbing noise" means a noise level which exceeds the ambient sound level by 7dB(A) or more, and "disturbing" in relation to a noise shall have a corresponding meaning;

"integrating sound level meter" means a device integrating a function of sound pressure over a period of time and indicating the result in dB(A), which dB(A) indication is a function of both the sound level and the duration of exposure to the sound during the period of measurement;

"measuring point" means —

(a) in relation to a piece of land from which a disturbing noise is emitted, a point beyond the vertical boundaries of the land concerned where, in the opinion of the Chief Health Inspector, a disturbing noise should be measured in accordance with the provisions of section 3; or

(b) in relation to a multi-occupancy building, a point in such building where, in the opinion of the Chief Health Inspector, a disturbing noise should be measured in accordance with the provisions of section 3;

"noise level" means the reading on an integrating sound level meter taken at the measuring point at the end of a representative period of at least ten minutes after the integrating sound level meter has been put into operation during which period the noise alleged to be a disturbing noise is present, to which reading 5dB(A) is added if the disturbing noise contains a pure tone component: Provided that if the noise is of an impulsive nature an impulsive correction shall be calculated and added to the reading as specified in SABS code of practice 0103 of 1983.

Noise Exceeding Ambient Sound Level

2. No person shall make, produce, cause or permit to be made or produced by any person, machine, animal, bird, device or apparatus or any combination of these, a noise which is a disturbing noise.

Measuring of Ambient Sound Level and Noise Level

3.(1) When the ambient sound level or noise is measured or read in terms of these by-laws such measurement or reading shall be done in case of —

(a) outdoor measurements on a piece of land with the microphone of the integrating sound level meter at least 1,2 m but not more than 1,4 m above the ground and at least 3,5 m distant from walls, buildings or other sound-reflecting surfaces;

(b) indoor measurements in a room or enclosed space with the microphone of the integrating sound level meter at least 1,2 m but not more than 1,4 m above the floor and at least 1,2 m distant from any wall, with all the windows and outside doors of such room or enclosed space completely open;

(2) The microphone of an integrating sound level meter shall at all times be equipped with a wind-shield.

Powers of the Chief Health Inspector

4.(1) If the Chief Health Inspector, as the result of a complaint lodged with him, is satisfied that a noise emanating from any building, premises or street is a disturbing noise, he may in a written notice, instruct the person causing or responsible for the disturbing noise or the owner of such building or premises on which the disturbing noise is caused, or both of them, within a period specified in such notice to

doen om die peil van die steurende geraas te verlaag tot 'n peil wat aan die bepalings van hierdie verordeninge voldoen: Met dien verstande dat indien die Hoofgesondheidsinspekteur daarvan oortuig is dat die steurende geraas te wyte is aan, of veroorsaak word deur —

(a) die werking van —

(i) 'n masjien of apparaat wat nodig is vir die instandhouding of herstel van eiendom of die beskerming van lewe, eiendom of openbare dienste;

(ii) tuintoerusting;

(iii) 'n masjien of toestel waarvan die geraaspeil na die Hoofgesondheidsinspekteur se mening volgens die bes uitvoerbare metodes verlaag of gedemp is en wat dan nog steurend is;

(b) 'n sportbyeenkoms; of

(c) omstandighede of aktiwiteite buite die beheer van die persoon verantwoordelik vir die veroorsaking van die steurende geraas,

hy, nadat die persoon wat die steurende geraas veroorsaak het of daarvoor verantwoordelik is skriftelik vertoë tot die Hoofgesondheidsinspekteur gerig het, oor die algemeen of in die besonder kan toelaat dat die werking van sodanige masjien, apparaat of toestel of sodanige sportbyeenkoms, omstandigheid of aktiwiteit voortgesit word, op sodanige voorwaardes wat hy dienstig ag.

(2) Iemand wat versuim om aan 'n lasgewing ingevolge subartikel (1) te voldoen, begaan 'n misdryf.

Geraassteurnis

5. Ondanks die voorafgaande bepalings van hierdie Verordeninge, mag niemand —

(a) in enige straat of openbare plek of in enige perseel tussen 22h00 en 06h00 skreeu, sing of andersins enige harde geraas maak;

(b) enige radio, televisiestel, fonograaf, trom, musiekinstrument, klankversterker of soortgelyke toestel wat klank voortbring, weergee of versterk, bedien, bespeel of die bediening of bespeling daarvan magtig;

(c) enige waarskuwingstoestel, sirene, toeter of enige soortgelyke toestel gebruik of die gebruik daarvan magtig behalwe in 'n noodgeval of wanneer dit regtens vereis word;

(d) magtiging verleen of passief toelaat dat enige diefalarmstelsel òf aanhoudend òf met tussenpose van langer as 20 minute lui nadat dit begin lui het;

(e) op enige perseel enige dier of voël aanhou, in besit hê of skuiling gee of dit goedkeur dat enige dier of voël op enige perseel aangehou of deur iemand in sy besit gehou of skuiling gegee word; of

(f) enige grassnyer, ander tuinmasjinerie of kraggereedskap tussen 14h00 en 16h00 op 'n Sondag gebruik of magtig dat dit gebruik word;

wat, of op 'n manier wat, die gemak, gerief, rus of stilte van die publiek kan versteur of belemmer nie.

Reg van Toegang

6. Enige behoorlik-gemagtigde beampte van die Raad kan vir enige doel wat verband hou met die toepassing van hierdie verordeninge, en sonder om vooraf kennis te gee, enige eiendom betree en sodanige ondersoek, navraag en inspeksie daarop doen wat hy dienstig ag, en hy, of enige persoon aan wie hy opdrag gegee het, kan sodanige stappe doen wat nodig is om enige geraas stil te maak vir die doel om die omgewingsklankpeil te bepaal.

stop such noise or have it stopped or take the necessary steps to reduce the disturbing noise level which complies with the provisions of these by-laws: Provided that if the Chief Health Inspector is satisfied that the disturbing noise is due to or caused by —

(a) the working of —

(i) a machine or apparatus which is necessary for the maintenance or repair of property, or the protection of life, property or public services;

(ii) garden equipment;

(iii) a machine or device, the noise level of which has, in the opinion of the Chief Health Inspector, been reduced or muffled according to the best practicable methods and which continues to be disturbing;

(b) a sports meeting; of

(c) circumstances or activities beyond the control of the person responsible for causing the disturbing noise;

he may, whether generally or specifically, after written representation had been addressed to the Chief Health Inspector by the person who caused or was responsible for the disturbing noise, permit the working of such machine, apparatus or device, or such sports meeting or circumstances or activities, to continue, subject to such conditions as he deems fit.

(2) Any person who fails to comply with an instruction in terms of subsection (1), commits an offence.

Noise Disturbance

5. Nothwithstanding the foregoing provisions of these by-laws, no person shall —

(a) in any street or public place or in any premises between 22h00 and 06h00 shout, sing or otherwise make any loud noise;

(b) operate, play or sanction the operation or playing of any radio, television set, phonograph, drum, musical instrument, sound amplifier or similar device which produces, reproduces or amplifies sound;

(c) operate or sanction the operation of any warning device, siren, hooter, or any similar device, other than in an emergency or when required by law;

(d) sanction or passively allow any burglar alarm device or sound either continuously or intermittently for more than 20 minutes after it has begun sounding;

(e) keep, possess or harbour on any premises any animal or bird, or sanction the keeping, possession or harbouring on any premises of any animal or bird; or

(f) operate or sanction the operation of any lawnmower, other garden machinery or power operated tool between 14h00 and 16h00 on a Sunday;

which may, or in a manner which may, disturb or hinder the comfort, convenience, peace or quiet of the public.

Right of Entry

6. Any duly authorised officer of the Council may, for any purpose connected with the enforcement of these by-laws, and without previous notice, enter any property and make such examination, enquiry and inspection thereon as he deems fit, and he or any person instructed by him may take such steps as may be necessary to silence any noise for the purpose of determining the ambient sound level.

Dwarsboming

7. Iemand wat versuim of weier om toegang te verleen aan 'n beampte van die Raad wat behoorlik deur die Hoofgesondheidsinspekteur of deur die Raad gemagtig is om 'n eiendom te betree en te inspekteer, of sodanige beampte dwarsboom of hinder in die uitvoering van sy pligte kragtens hierdie verordeninge, of versuim of weier om inligting wat regtens van hom vereis kan word, te verstrek, of valse of misleidende inligting aan sodanige beampte verstrek met die wete dat dit vals of misleidend is, begaan 'n misdryf.

Misdrywe en Strawwe

8. Enige persoon wat—

(a) enige bepaling van hierdie verordeninge oortree of versuim om daaraan te voldoen; of

(b) versuim om te voldoen aan 'n opdrag wat gegee word of 'n voorwaarde wat gestel word ingevolge artikel 4,

is skuldig aan 'n misdryf en is by skuldigbevinding strafbaar met 'n boete van hoogstens R300 of met gevangenisstraf vir 'n tydperk van hoogstens 12 maande of met beide sodanige boete en gevangenisstraf, en in die geval van 'n voortgesette oortreding, aan 'n boete van hoogstens R50 vir elke dag waarop sodanige oortreding voortduur.

PB 2-4-2-65-32

Administrateurskennisgewing 60 18 Januarie 1984

MUNISIPALITEIT WATERVAL-BOVEN: WYSIGING VAN WATERVOORSIENINGSVERORDENINGE

Die Administrateur publiseer hierby ingevolge artikel 101 van die Ordonnansie op Plaaslike Bestuur, 1939, die verordeninge hierna uiteengesit, wat deur hom ingevolge artikel 99 van genoemde Ordonnansie goedgekeur is.

Die Watervoorsieningsregulasies van die Munisipaliteit Waterval-Boven, op die Raad van toepassing gemaak by Administrateurskennisgewing 763 van 22 Julie 1977, soos gewysig, word hierby verder gewysig deur in item 1(2) van die Tarief van Gelde onder die Bylae die syfer "16c" deur die syfer "20c" te vervang.

PB 2-4-2-104-106

Administrateurskennisgewing 61 18 Januarie 1984

VERKLARING TOT ONWETTIGE DORP: RESTANT VAN HOEWE 101, WHITE RIVER ESTATES (CENTRAL SECTION), LANDBOUHOEWES, DISTRIK WITRIVIER

Die Administrateur, synde van mening dat 'n dorp gestig is op die Restant van Hoewe 101, White River Estates (Central Section), Landbouhoewes, distrik Witrivier, anders as ooreenkomstig die bepalings van Hoofstuk III van die Ordonnansie op Dorpsbeplanning en Dorpe, 1965 (Ordonnansie 25 van 1965), of enige vroeëre wet wat betrekking het op dorpe, verklaar hierby ingevolge die bepalings van artikel 85(1) van die gemelde Ordonnansie, dat sodanige dorp 'n onwettige dorp is.

PB 4-3-2-74-5

Obstruction

7. Any person who fails or refuses to give access to any officer of the Council duly authorized by the Chief Health Inspector or by the Council to enter upon and inspect a property, or obstruct or hinder such officer in the execution of his duties under these by-laws, or fails or refuses to give information that he may lawfully be required to give, or give to such officer false or misleading information knowing it to be false or misleading, commits an offence.

Offences and Penalties

8. Any person who—

(a) contravenes or fails to comply with any provision of these by-laws; or

(b) fails to comply with an instruction given or condition imposed in terms of section 4,

shall be guilty of an offence and shall upon conviction be liable to a fine not exceeding R300 or to imprisonment for a period not exceeding 12 months, or to both such fine and imprisonment, and in the case of a continued offence, to a fine not exceeding R50 for each day on which such offence continues.

PB 2-4-2-65-32

Administrator's Notice 60 18 January 1984

WATERVAL-BOVEN MUNICIPALITY: AMENDMENT TO WATER SUPPLY BY-LAWS

The Administrator hereby, in terms of section 101 of the Local Government Ordinance, 1939, publishes the by-laws set forth hereinafter, which have been approved by him in terms of section 99 of the said Ordinance.

The Water Supply Regulations of the Waterval-Boven Municipality, made applicable to the Council under Administrator's Notice 763, dated 22 June 1977, as amended, are hereby further amended by the substitution in item 1(2) of the Tariff of Charges under the Schedule for the figure "16c" of the figure "20c".

PB 2-4-2-104-106

Administrator's Notice 61 18 January 1984

DECLARATION OF ILLEGAL TOWNSHIP: REMAINING EXTENT OF HOLDING 101, WHITE RIVER ESTATES (CENTRAL SECTION), AGRICULTURAL HOLDINGS, DISTRICT OF WHITE RIVER

The Administrator, being of opinion that a township has been established on the Remaining Extent of Holding 101, White River Estates (Central Section), Agricultural Holdings, district of White River, otherwise than in conformity with the provisions of Chapter III of the Town-planning and Townships Ordinance, 1965 (Ordinance 25 of 1965), or any prior law relating to townships, hereby declares in terms of the provisions of section 85(1) of the said Ordinance, that such township is an illegal township.

PB 4-3-2-74-5

Administrateurskennisgewing 62 18 Januarie 1984

INSTELLING VAN 'N RAADPLEGENDE KOMITEE VIR INDIËRGROEPSGEBIEDE IN SANDTON

Ingevolge die bepalings van artikel 2(1) van die Ordonnansie op Plaaslike Bestuur (Uitbreiding van Bevoegdhede), 1962 (Ordonnansie 22 van 1962), stel die Administrateur, met die goedkeuring van die Minister van Binnelandse Aangeleenthede, hierby 'n raadplegende komitee, bekend te staan as die Raadplegende Komitee van Sandton vir die groepsgebiede ingestel ingevolge die proklamasies in die Bylae hierby genoem, en ingevolge die bepalings van artikel 4 van genoemde Ordonnansie, maak die Administrateur, met die goedkeuring van genoemde Minister, die Standaard Regulasies Betreffende die Instelling van 'n Raadplegende Komitee vir die Indiërgemeenskap in die Regsgebied van 'n Plaaslike Bestuur, afgekondig by Administrateurskennisgewing 445 van 21 Maart 1973, hierby op daardie komitee van toepassing as regulasies van die komitee.

PB 3-2-6-2-116

BYLAE

Nommer van Proklamasie	Datum
341	29.12.1978
34	29.02.1980

Administrateurskennisgewing 63 18 Januarie 1984

ORDONNANSIE OP BURGERLIKE BESKERMING, 1977 (ORDONNANSIE 20 VAN 1977): VERGROTING VAN DIE REGSGEBIED VAN DIE BURGERLIKE BESKERMINGSVERENIGING VAN CULLINAN DISTRIK

1. Ingevolge artikel 2A van die Ordonnansie op Burgerlike Beskerming, 1977 (Ordonnansie 20 van 1977), vergroot die Administrateur hierby vir die doeleindes van hierdie Ordonnansie die Burgerlike Beskermingsvereniging van Cullinan Distrik se regsgebied soos afgekondig by Administrateurskennisgewing 1309 van 7 November 1979, deur die insluiting van die gebied in die Bylae hierby omskryf.

BYLAE

Die regsgebied van die Plaaslike Gebiedskomitee van Rayton soos afgekondig by Administrateursproklamasie 40 van 27 Februarie 1952.

PB 10-2-4-199

Administrateurskennisgewing 64 18 Januarie 1984

ORDONNANSIE OP BURGERLIKE BESKERMING, 1977 (ORDONNANSIE 20 VAN 1977): VERKLARING VAN 'N VERENIGING WAT VIR DOELEINDES VAN DIE ORDONNANSIE GEAG WORD 'N PLAASLIKE BESTUUR TE WEES

Ingevolge artikel 2 van die Ordonnansie op Burgerlike Beskerming, 1977 (Ordonnansie 20 van 1977), verklaar die Administrateur hierby dat vir die doeleindes van hierdie Ordonnansie geag word dat —

(a) die vereniging wat ingevolge subartikel (1) van genoemde artikel gestig is en waarvan die naam in Kolom 1 van die Bylae hierby verskyn, 'n plaaslike bestuur is vir die regsgebied in Kolom 2 omskryf; en

(b) die ampsdraers van sodanige vereniging persone is wat in diens is van die plaaslike bestuur in paragraaf (a) beoog.

Administrator's Notice 62 18 January 1984

ESTABLISHMENT OF A CONSULTATIVE COMMITTEE FOR INDIAN GROUP AREAS IN SANDTON

In terms of the provisions of section 2(1) of the Local Government (Extension of Powers) Ordinance, 1962 (Ordinance 22 of 1962), the Administrator, with the approval of the Minister of Internal Affairs, hereby establishes a consultative committee, to be known as the Consultative Committee of Sandton, for the group areas established in terms of the proclamations referred to in the Schedule hereto, and in terms of section 4 of the said Ordinance, the Administrator, with the approval of the said Minister, hereby makes the Standard Regulations Concerning the Establishment of a Consultative Committee for the Indian Community in the Area of Jurisdiction of a Local Authority, published under Administrator's Notice 445, dated 21 March 1973, applicable to that committee as regulations of the committee.

PB 3-2-6-2-116

SCHEDULE

Number of Proclamation	Date
341	29.12.1978
34	29.02.1980

Administrator's Notice 63 18 January 1984

CIVIL DEFENCE ORDINANCE, 1977 (ORDINANCE 20 OF 1977): THE INCREASING OF THE AREA OF JURISDICTION OF THE CIVIL DEFENCE ASSOCIATION OF CULLINAN DISTRICT

1. In terms of section 2A of the Civil Defence Ordinance, 1977 (Ordinance 20 of 1977), the Administrator hereby increases for the purpose of this Ordinance the area of jurisdiction of the Civil Defence Association of Cullinan District as declared by Administrator's Notice 1309 of 7 November 1979 by including thereto the area as described in the Schedule hereto.

SCHEDULE

The area of jurisdiction of the Local Area Committee of Rayton as proclaimed by Administrator's Proclamation 40 of 27 February 1952.

PB 10-2-4-199

Administrator's Notice 64 18 January 1984

CIVIL DEFENCE ORDINANCE, 1977 (ORDINANCE 20 OF 1977): DECLARATION OF AN ASSOCIATION DEEMED TO BE A LOCAL AUTHORITY FOR THE PURPOSES OF THE ORDINANCE

In terms of section 2 of the Civil Defence Ordinance, 1977 (Ordinance 20 of 1977), the Administrator hereby declares that for the purposes of this Ordinance it shall be deemed that —

(a) the association which has been established in terms of subsection (1) of the said section the name of which appears in Column 1 of the Schedule hereto shall be a local authority for the area of jurisdiction defined in Column 2; and

(b) the office-bearers of such association shall be persons in the service of the local authority contemplated in paragraph (a).

BYLAE

Kolom 1	*Kolom 2*
Die Burgerlike Beskermingsvereniging van Bon Accord (Landelik)	Die landdrosdistrik van Wonderboom en die regsgebied van die Plaaslike Gebiedskomitee van Hammanskraal, soos afgekondig by Administrateursproklamasie 157 van 10 Augustus 1977, maar uitgesluit: (a) die regsgebied van die munisipaliteit van Pretoria; (b) die volgende plase: Kameeldrift 298 JR; Buffelsdrift 281 JR; Downbern 594 JR; Paardefontein 282 JR; Kloppersbos 128 JR; Doornfontein 291 JR; Kameelfontein 297 JR; Leeufontein 299 JR; Baviaanspoort 330 JR; Derdepoort 326 JR; Hartbeesthoek 303 JR; Strydfontein 306 JR; Wildebeesthoek 310 JR; Middelwater 436 JQ; Uitvalgrond 434 JQ; Vissershoek 435 JQ; (c) die regsgebied van die Plaaslike Gebiedskomitee van Akasia/Rosslyn ingevolge artikel 21(1) van die Ordonnansie op die Transvaalse Raad vir die Ontwikkeling van Buitestedelike Gebiede, 1943 (Ordonnansie 20 van 1943); (d) enige stuk grond binne of buite die grense van 'n lokasie of Swart dorp bedoel in artikel 2 van die Swartes (Stadsgebiede) Konsolidasiewet, 1945 (Wet 25 van 1945); en (e) alle grond bedoel in artikel 21(1) van die Ontwikkelingstrust en Grond Wet, 1936 (Wet 18 van 1936).

Administrateurskennisgewing 65 18 Januarie 1984

ORDONNANSIE OP BURGERLIKE BESKERMING, 1977 (ORDONNANSIE 20 VAN 1977): VERKLARING VAN VERENIGINGS WAT VIR DOELEINDES VAN DIE ORDONNANSIE GEAG WORD 'N PLAASLIKE BESTUUR TE WEES

Ingevolge artikel 2 van die Ordonnansie op Burgerlike Beskerming 1977 (Ordonnansie 20 van 1977), verklaar die Administrateur hierby dat vir die doeleindes van hierdie Ordonnansie geag word dat —

(a) elke vereniging wat ingevolge subartikel (1)(a) van genoemde artikel gestig is en waarvan die naam in Kolom 1 van die Bylae hierby verskyn, 'n plaaslike bestuur is vir die regsgebied in Kolom 2 omskryf; en

(b) die ampsdraers van elke sodanige vereniging persone is wat indiens is van die plaaslike bestuur in paragraaf (a) beoog.

BYLAE

Kolom 1	*Kolom 2*
1. Die Burgerlike Beskermingsvereniging van Ermelo (Landelik)	Die landdrosdistrik van Ermelo, maar uitgesluit: (1) die regsgebied van die munisipaliteit van Ermelo; (2) die regsgebied van die munisipaliteit van Breyten;

SCHEDULE

Column 1	*Column 2*
The Civil Defence Association of Bon Accord (Rural)	The magisterial district of Wonderboom and the area of jurisdiction of the Local Area Committee of Hammanskraal as declared by Administrator's Proclamation 157 of 10 August 1977, but excluding: (a) the area of jurisdiction of the municipality of Pretoria; (b) the following farms: Kameeldrift 298 JR; Buffelsdrift 281 JR; Downbern 594 JR; Paardefontein 282 JR; Kloppersbos 128 JR; Doornfontein 291 JR; Kameelfontein 297 JR; Leeufontein 299 JR; Baviaanspoort 330 JR; Derdepoort 326 JR; Hartbeesthoek 303 JR; Strydfontein 306 JR; Wildebeesthoek 310 JR; Middelwater 436 JQ; Uitvalgrond 434 JQ; Vissershoek 435 JQ; (c) the area of jurisdiction of the Local Area Committee of Akasia/Rosslyn established in terms of section 21(1) of the Transvaal Board for the Development of Peri-Urban Areas Ordinance, 1943 (Ordinance 20 of 1943); (d) any area of land within or without the limits of any location or Black township defined in section 2 of the Blacks (Urban Areas) Consolidation Act, 1945 (Act 25 of 1945); and (e) all land defined in section 21(1) of the Development Trust and Land Act, 1936 (Act 18 of 1936).

Administrator's Notice 65 18 January 1984

CIVIL DEFENCE ORDINANCE, 1977 (ORDINANCE 20 OF 1977): DECLARATION OF ASSOCIATIONS DEEMED TO BE A LOCAL AUTHORITY FOR THE PURPOSES OF THE ORDINANCE

In terms of section 2 of the Civil Defence Ordinance, 1977 (Ordinance 20 of 1977), the Administrator hereby declares that for the purposes of this Ordinance it shall be deemed that —

(a) every association which has been established in terms of subsection (1)(a) of the said section, the name of which appears in Column 1 of the Schedule hereto shall be a local authority for the area of jurisdiction defined in Column 2; and

(b) the office-bearers of every such association shall be persons in the service of the local authority contemplated in paragraph (a).

SCHEDULE

Column 1	*Column 2*
1. The Civil Defence Association of Ermelo (Rural)	The magisterial district of Ermelo but excluding: (1) the area of jurisdiction of the municipality of Ermelo; (2) the area of jurisdiction of the municipality of Breyten;

Kolom 1	*Kolom 2*
	(3) die regsgebied van die munisipaliteit van Morgenson;
	(4) die volgende plase binne die landdrosdistrik van Ermelo —
	Mooiplaats 290 IT; Uitkomst 292 IT; Witpunt 267 IT; Vlakfontein 266 IT; en Jan Hendriksfontein 263 IT;
	(5) enige stuk grond binne of buite die grense van 'n lokasie of Swart dorp bedoel in artikel 2 van die Swartes (Stadsgebiede) Konsolidasiewet, 1945 (Wet 25 van 1945);
	(6) alle grond bedoel in artikel 21(1) van die Ontwikkelingstrust en Grond Wet, 1936 (Wet 18 van 1936).
2. Die Burgerlike Beskermingsvereniging van Machadodorp (Landelik)	Beginnende by die mees noordoostelike baken van die plaas Sterkdoorn 110 JT; daarvandaan algemeen suidooswaarts langs die grense van die volgende plase sodat hulle by hierdie gebied ingesluit word: genoemde plaas Sterkdoorn 110 JT; Doornhoek 113 JT; Somerset 150 JT; Loopfontein 298 JT; tot by die mees suidelike baken van laasgenoemde plaas; daarvandaan algemeen suidweswaarts langs die grense van die volgende plase sodat hulle by hierdie gebied ingesluit word: Houtboschfontein 335 JT; Goedverwachting 334 JT; tot by die mees noordwestelike baken van laasgenoemde plaas; daarvandaan algemeen suidweswaarts en noordweswaarts langs die grense van die volgende plase sodat hulle by hierdie gebied ingesluit word: Waterval 331 JT; Zwartkopje 329 JT; tot by die mees noordwestelike baken van laasgenoemde plaas; daarvandaan algemeen suidwaarts langs die grense van die volgende plase sodat hulle by hierdie gebied ingesluit word: Valkfontein 325 JT; Farrefontein 349 JT; Winnaarspoort 350 JT; Geluk 348 JT; Rietfontein 365 JT; Rietvlei 375 JT; tot by die mees suidwestelike baken van laasgenoemde plaas; daarvandaan algemeen weswaarts en noordweswaarts langs die grense van die volgende plase sodat hulle by hierdie gebied ingesluit word: Dalmanutha 376 JT; De Kroon 363 JT; De-Goedehoop 362 JT; De Goedehoop 358 JT; Waterval 351 JT; genoemde plaas Winnaarspoort 350 JT; Elandsfontein 322 JT; tot by die mees noordelike baken van laasgenoemde plaas; daarvandaan algemeen suidooswaarts en noordooswaarts langs die grense van die volgende plase sodat hulle by hierdie gebied ingesluit word: genoemde plaas Elandsfontein 322 JT; Vlakfontein 323 JT; genoemde plaas Valkfontein 325 JT; Wachteenbeetjeshoek 327 JT; Wilgekraal 141 JT; tot by die mees noordelike baken van laasgenoemde plaas; daarvandaan algemeen suidooswaarts langs die grense van genoemde plaas Wilgekraal 141 JT en Mooiplaats 328 JT sodat hulle by hierdie gebied ingesluit word; daarvandaan al-

Column 1	*Column 2*
	(3) the area of jurisdiction of the municipality of Morgenson;
	(4) the following farms within the magisterial district of Ermelo: Mooiplaats 290 IT; Uitkomst 292 IT; Witpunt 267 IT; Vlakfontein 266 IT and Jan Hendriksfontein 263 IT;
	(5) any area of land within or without the limits of any location or Black township defined in section 2 of the Blacks (Urban Areas) Consolidation Act, 1945 (Act 25 of 1945);
	(6) all land defined in section 21(1) of the Development Trust and Land Act, 1936 (Act 18 of 1936).
2. The Civil Defence Association of Machadodorp (Rural)	Beginning at the most north-eastern beacon of the farm Sterkdoorn 110 JT; thence generally south-eastwards along the boundaries of the following farms so as to include them in this area: the said farm Sterkdoorn 110 JT; Doornhoek 113 JT; Somerset 150 JT; Loopfontein 298 JT; to the most southern beacon of the last-named farm; thence generally south-westwards along the boundaries of the following farms so as to include them in this area: Houtboschfontein 335 JT; Goedverwachting 334 JT; to the most north-western beacon of the last-named farm; thence generally south-westwards and north-westwards along the boundaries of the following farms so as to include them in this area: Waterval 331 JT; Zwartkopje 329 JT; to the most north-western beacon of the last-named farm; thence generally southwards along the boundaries of the following farms so as to include them in this area: Valkfontein 325 JT; Farrefontein 349 JT; Winnaarspoort 350 JT; Geluk 348 JT; Rietfontein 365 JT; Rietvlei 375 JT; to the most south-western beacon of the last-named farm; thence generally westwards and north-westwards along the boundaries of the following farms so as to include them in this area: Dalmanutha 376 JT; De Kroon 363 JT; De-Goedehoop 362 JT; De Goedehoop 358 JT; Waterval 351 JT; the said farm Winnaarspoort 350 JT; Elandsfontein 322 JT; to the most northern beacon of the last-named farm; thence generally south-eastwards and north-eastwards along the boundaries of the following farms so as to include them in this area: the said farm Elandsfontein 322 JT; Vlakfontein 323 JT; the said farm Valkfontein 325 JT; Wachteenbeetjeshoek 327 JT; Wilgekraal 141 JT; to the most northern beacon of the last-named farm, thence generally south-eastwards along the boundaries of the said farm Wilgekraal 141 JT and Mooiplaats 328 JT so as to include them in this area; thence generally north-eastwards and north-westwards along the boundaries of the following farms so as to include them in this area: Vlugtfontein 330

Kolom 1	Kolom 2
	gemeen noordooswaarts en noordweswaarts langs die grense van die volgende plase sodat hulle by hierdie gebied ingesluit word: Vlugtfontein 330 JT; Zondagskraal 145 JT; Mooiplaats 147 JT; genoemde plaas Doornhoek 113 JT; tot by die mees noordoostelike baken van die plaas Sterkdoorn 110 JT; die beginpunt maar uitgesluit: (1) die regsgebied van die munisipaliteit van Machadodorp; (2) enige stuk grond binne of buite die grense van 'n lokasie of Swart dorp bedoel in artikel 2 van die Swartes (Stadsgebiede) Konsolidasiewet 1945 (Wet 25 van 1945). (3) alle grond bedoel in artikel 21(1) van die Ontwikkelingstrust en Grond Wet, 1936 (Wet 18 van 1936).
3. Die Burgerlike Beskermingsvereniging van Platorand (Landelik)	Beginnende by die mees suidoostelike baken van die plaas Roodepoort 418 JS; daarvandaan algemeen suidweswaarts langs die grense van die volgende plase sodat hulle by hierdie gebied ingesluit word: genoemde plaas Roodepoort 418 JS; Nooitgedacht 417 JS; Springboklaagte 416 JS; Zevenfontein 415 JS; Hartogs Hof 413 JS; tot by die mees suidelike baken van laasgenoemde plaas; daarvandaan algemeen noordweswaarts langs die grense van die volgende plase sodat hulle by hierdie gebied ingesluit word: genoemde plaas Hartogs Hof 413 JS; Hartogshoop 410 JS; Teutfontein 407 JS; Myburgh 404 JS; Rietspruit 402 JS; Keerom 374 JS; tot by die mees westelike baken van laasgenoemde plaas; daarvandaan algemeen suidweswaarts langs die grense van die volgende plase sodat hulle by hierdie gebied ingesluit word: Toevlugt 269 JS; Draaihoek 271 JS; Rietfontein 286 JS; Mooifontein 285 JS; tot by die mees suidwestelike baken van laasgenoemde plaas; daarvandaan algemeen noordweswaarts en noordooswaarts langs die grense van die volgende plase sodat hulle by hierdie gebied ingesluit word: genoemde plaas Mooifontein 285 JS; Bezuidenhoutshoek 274 JS; Bankfontein 264 JS; Suikerboschplaat 252 JS; Boschkloof 251 JS; Slagthoek 250 JS; Tweefontein 236 LS; Mooikoppie 237 JS; Donkerhoek 103 JS; Fontein zonder End 104 JS; Tweefontein 106 JS; Vergelegen 80 JS; tot by die mees noordwestelike baken van laasgenoemde plaas; daarvandaan algemeen noordooswaarts langs die grense van die volgende plase sodat hulle by hierdie gebied ingesluit word: genoemde plaas Vergelegen 80 JS; Rietvallei 78 JS; Zeekoegat 115 JS; Avontuur 195 JS; Kleinfontein 203 JS; Hoogenoeg 205 JS; Doornkloof 206 JS; Rhenosterhoek 180 JS; Blaauwbank 179 JS; tot by die mees noordwestelike baken van laasgenoemde plaas; daarvandaan algemeen noordweswaarts en noordooswaarts langs die grense van die

Column 1	Column 2
	JT; Zondagskraal 145 JT; Mooiplaats 147 JT; the said farm Doornhoek 113 JT; to the most north-eastern beacon of the farm Sterkdoorn 110 JT; the beginning point, but excluding: (1) the area of jurisdiction of the municipality of Machadodorp; (2) any area of land within or without the limits of any location of Black township defined in section 2 of the Blacks (Urban Areas) Consolidation Act, 1945 (Act 25 of 1945); (3) all land defined in section 21(1) of the Development Trust and Land Act 1936 (Act 18 of 1936).
3. The Civil Defence Association of Platorant (Rural)	Beginning at the most south-eastern beacon of the farm Roodepoort 418 JS; thence generally south-westwards along the boundaries of the following farms so as to include them in this area: the said farm Roodepoort 418 JS; Nooitgedacht 417 JS; Springboklaagte 416 JS; Zevenfontein 415 JS; Hartogs Hof 413 JS; to the most southern beacon of the last-named farm; thence generally north-westwards along the boundaries of the following farms so as to include them in this area: the said farm Hartogs Hof 413 JS; Hartogshoop 410 JS; Teutfontein 407 JS; Myburgh 404 JS; Rietspruit 402 JS; Keerom 374 JS; to the most western beacon of the last-named farm; thence generally south-westwards along the boundaries of the following farms so as to include them in this area: Toevlugt 269 JS; Draaihoek 271 JS; Rietfontein 286 JS; Mooifontein 285 JS; to the most south-western beacon of the last-named farm; thence generally north-westwards and north-eastwards along the boundaries of the following farms so as to include them in this area: the said farm Mooifontein 285 JS; Bezuidenhoutshoek 274 JS; Bankfontein 264 JS; Suikerboschplaat 252 JS; Boschkloof 251 JS; Slagthoek 250 JS; Tweefontein 236 LS; Mooikoppie 237 JS; Donkerhoek 103 JS; Fontein zonder End 104 JS; Tweefontein 106 JS; Vergelegen 80 JS; to the most north-western beacon of the last-named farm; thence generally north-eastwards along the boundaries of the following farms so as to include them in this area: the said farm Vergelegen 80 JS; Rietvallei 78 JS; Zeekoegat 115 JS; Avontuur 195 JS; Kleinfontein 203 JS; Hoogenoeg 205 JS; Doornkloof 206 JS; Rhenosterhoek 180 JS; Blaauwbank 179 JS; to the most north-western beacon of the last-named farm; thence generally north-westwards and north-eastwards along the boundaries of the following farms so as to include them in this area: Paardekloof 176 JS; The Wedge 175 JS; Uitkyk

Kolom 1	Kolom 2
	volgende plase sodat hulle by hierdie gebied ingesluit word: Paardekloof 176 JS; The Wedge 175 JS; Uitkyk 172 JS; Elandslaagte 155 JS; De Toren 150 JS; Luipershoek 149 JS; Mapochsgronde 500 JS; tot by die mees noordelike baken van laasgenoemde plaas; daarvandaan algemeen suidwaarts langs die grense van genoemde plaas Mapochsgronde 500 JS; tot by die mees suidelike baken van genoemde plaas Mapochsgronde 500 JS; daarvandaan algemeen suidweswaarts langs die grense van die volgende plase sodat hulle by hierdie gebied ingesluit word: Middelkraal 221 JS; Witpoort 216 JS; Pot Jam 224 JS; Welgevonden 215 JS; Lang maar Smal 353 JS; Goedverwacht 354 JS; Leeuwklip 363 JS; Uitkyk 364 JS; Olifantslaagte 378 JS; Panplaats 395 JS; Hartbeesthoek 393 JS; Roodepoort 418 JS; die beginpunt maar uitgesluit: (a) enige stuk grond binne of buite die grense van 'n lokasie of Swart dorp bedoel in artikel 2 van die Swartes (Stadsgebiede) Konsolidasiewet, 1945 (Wet 25 van 1945); (b) alle grond bedoel in artikel 21(1) van die Ontwikkelingstrust en Grond Wet, 1936 (Wet 18 van 1936).
4. Die Burgerlike Beskermingsvereniging van Wakkerstroom (Landelik).	Die landdrosdistrik van Wakkerstroom maar uitgesluit: (1) die regsgebied van die munisipaliteit van Wakkerstroom; (2) enige stuk grond binne of buite die grense van 'n lokasie of Swart dorp bedoel in artikel 2 van die Swartes (Stadsgebiede) Konsolidasiewet 1945 (Wet 25 van 1945).

Administrateurskennisgewing 66 — 18 Januarie 1984

NELSPRUIT-WYSIGINGSKEMA 96

Hierby word ooreenkomstig die bepalings van artikel 36(1) van die Ordonnansie op Dorpsbeplanning en Dorpe, 1965. bekend gemaak dat die Administrateur goedgekeur het dat Nelspruit-dorpsaanlegskema, 1/1949, gewysig word deur die hersonering van die Restant van Erf 216 en Erwe 1/216, 9/216 en 215 tot "Openbare Oopruimte", Erwe 3/216, 5/216, 6/216, 7/216 tot "Een woonhuis per erf", Erwe 4/216 en 2/216 tot "Bestaande Strate", Erf 8/216 tot "Bestaande Hoofpaaie".

Kaart 3 en die skemaklousules van die wysigingskema word in bewaring gehou deur die Direkteur van Plaaslike Bestuur, Pretoria en die Stadsklerk, Nelspruit en is beskikbaar vir inspeksie op alle redelike tye.

Hierdie wysiging staan bekend as Nelspruit-wysigingskema 96.

PB 4-9-2-22-96

Column 1	Column 2
	172 JS; Elandslaagte 155 JS; De Toren 150 JS; Luipershoek 149 JS; Mapochsgronde 500 JS; to the most northern beacon of the last-named farm; thence generally southwards along the boundaries of the said farm Mapochsgronde 500 JS; to the most southern beacon of the said farm Mapochsgronde 500 JS; thence generally south-westwards along the boundaries of the following farms so as to include them in this area: Middelkraal 221 JS; Witpoort 216 JS: Pot Jam 224 JS; Welgevonden 215 JS; Lang maar Smal 353 JS; Goedverwacht 354 JS; Leeuwklip 363 JS; Uitkyk 364 JS; Olifantslaagte 378 JS; Panplaats 395 JS; Hartbeesthoek 393 JS; Roodepoort 418 JS; the beginning point but excluding: (a) any area of land within or without the limits of any location or Black township defined in section 2 of Blacks (Urban Areas) Consolidation Act, 1945 (Act 25 of 1945); (b) all land defined in section 21(1) of the Development Trust and Land Act, 1936 (Act 18 of 1936).
4. The Civil Defence Association of Wakkerstroom (Rural)	The magisterial district of Wakkerstroom but excluding: (1) the area of jurisdiction of the municipality of Wakkerstroom; (2) any area of land within or without the limits of any location or Black township defined in section 2 of the Blacks (Urban Areas) Consolidation Act, 1945 (Act 25 of 1945).

Administrator's Notice 66 — 18 January 1984

NELSPRUIT AMENDMENT SCHEME 96

It is hereby notified in terms of section 36(1) of the Townplanning and Townships Ordinance, 1965, that the Administrator has approved the amendment of Nelspruit Townplanning Scheme, 1/1949, by the rezoning of the Remainder of Erf 216 and Erven 1/216, 9/216 and 215 to "Public Open Space", Erven 3/216, 5/216, 6/216, 7/216 to "One dwelling per erf", Erven 4/216 and 2/216 to "Existing Streets" and Erf 8/216 to "Existing Main Roads".

Map 3 and the scheme clauses of the amendment scheme are filed with the Director of Local Government, Pretoria and the Town Clerk, Nelspruit and are open for inspection at all reasonable times.

This amendment is known as Nelspruit Amendment Scheme 96.

PB 4-9-2-22-96

Administrateurskennisgewing 67 18 Januarie 1984

JOHANNESBURG-WYSIGINGSKEMA 661

Hierby word ooreenkomstig die bepalings van artikel 36(1) van die Ordonnansie op Dorpsbeplanning en Dorpe, 1965, bekend gemaak dat die Administrateur goedgekeur het dat Johannesburg-dorpsbeplanningskema, 1979, gewysig word deur die hersonering van Erwe 240 en 241, Fairview tot "Kommersieel 2", onderworpe aan sekere voorwaardes.

Kaart 3 en die skemaklousules van die wysigingskema word in bewaring gehou deur die Direkteur van Plaaslike Bestuur, Pretoria en die Stadsklerk, Johannesburg en is beskikbaar vir inspeksie op alle redelike tye.

Hierdie wysiging staan bekend as Johannesburg-wysigingskema 661.

PB 4-9-2-2H-661

Administrateurskennisgewing 68 18 Januarie 1984

JOHANNESBURG-WYSIGINGSKEMA 533

Hierby word ooreenkomstig die bepalings van artikel 36(1) van die Ordonnansie op Dorpsbeplanning en Dorpe, 1965, bekend gemaak dat die Administrateur goedgekeur het dat Johannesburg-dorpsbeplanningskema, 1979, gewysig word deur die hersonering van Erf 664 tot "Openbare Oopruimte" en deel van Erf 839 tot "Openbare Garage".

Kaart 3 en die skemaklousules van die wysigingskema word in bewaring gehou deur die Direkteur van Plaaslike Bestuur, Pretoria en die Stadsklerk, Johannesburg en is beskikbaar vir inspeksie op alle redelike tye.

Hierdie wysiging staan bekend as Johannesburg-wysigingskema 533.

PB 4-9-2-2H-533

Administrateurskennisgewing 69 18 Januarie 1984

POTCHEFSTROOM-WYSIGINGSKEMA 60

Hierby word ooreenkomstig die bepalings van artikel 36(1) van die Ordonnansie op Dorpsbeplanning en Dorpe, 1965, bekend gemaak dat die Administrateur goedgekeur het dat Potchefstroom-dorpsbeplanningskema, 1980, gewysig word deur die hersonering van die Restant van Erf 1746 Uitbreiding 4, Potchefstroom tot "Residensieel 1" met 'n digtheid van "Een woonhuis per 500 m^2".

Kaart 3 en die skemaklousules van die wysigingskema word in bewaring gehou deur die Direkteur van Plaaslike Bestuur, Pretoria en die Stadsklerk, Potchefstroom en is beskikbaar vir inspeksie op alle redelike tye.

Hierdie wysiging staan bekend as Potchefstroom-wysigingskema 60.

PB 4-9-2-26H-60

Administrateurskennisgewing 70 18 Januarie 1984

JOHANNESBURG-WYSIGINGSKEMA 444

Hierby word ooreenkomstig die bepalings van artikel 36(1) van die Ordonnansie op Dorpsbeplanning en Dorpe, 1965, bekend gemaak dat die Administrateur goedgekeur het dat Johannesburg-dorpsbeplanningskema, 1979, gewysig word

Administrator's Notice 67 18 January 1984

JOHANNESBURG AMENDMENT SCHEME 661

It is hereby notified in terms of section 36(1) of the Townplanning and Townships Ordinance, 1965, that the Administrator has approved the amendment of Johannesburg Townplanning Scheme, 1979, by the rezoning of Erven 240 and 241, Fairview to "Commercial 2" subject to certain conditions.

Map 3 and the scheme clauses of the amendment scheme are filed with the Director of Local Government, Pretoria and the Town Clerk, Johannesburg and are open for inspection at all reasonable times.

This amendment is known as Johannesburg Amendment Scheme 661.

PB 4-9-2-2H-661

Administrator's Notice 68 18 January 1984

JOHANNESBURG AMENDMENT SCHEME 533

It is hereby notified in terms of section 36(1) of the Townplanning and Townships Ordinance, 1965, that the Administrator has approved the amendment of Johannesburg Townplanning Scheme, 1979, by the rezoning of Erf 664 to "Public Open Space" and part of Erf 839 to "Public Garage".

Map 3 and the scheme clauses of the amendment scheme are filed with the Director of Local Government, Pretoria and the Town Clerk, Johannesburg and are open for inspection at all reasonable times.

This amendment is known as Johannesburg Amendment Scheme 533.

PB 4-9-2-2H-533

Administrator's Notice 69 18 January 1984

POTCHEFSTROOM AMENDMENT SCHEME 60

It is hereby notified in terms of section 36(1) of the Townplanning and Townships Ordinance, 1965, that the Administrator has approved the amendment of Potchefstroom Town-planning Scheme, 1980, by the rezoning of the Remainder of Erf 1746, Extension 4 to "Residential 1" with a density of "One dwelling per 500 m^2".

Map 3 and the scheme clauses of the amendment scheme are filed with the Director of Local Government, Pretoria and the Town Clerk, Potchefstroom and are open for inspection at all reasonable times.

This amendment is known as Potchefstroom Amendment Scheme 60.

PB 4-9-2-26H-60

Administrator's Notice 70 18 January 1984

JOHANNESBURG AMENDMENT SCHEME 444

It is hereby notified in terms of section 36(1) of the Townplanning and Townships Ordinance, 1965, that the Administrator has approved the amendment of Johannesburg Townplanning Scheme, 1979, by the rezoning of Erf 153, Melrose

deur die hersonering van Erf 153, Melrose tot "Residensieel 1" met 'n digtheid van "Een woonhuis per 1 500 m^2".

Kaart 3 en die skemaklousules van die wysigingskema word in bewaring gehou deur die Direkteur van Plaaslike Bestuur, Pretoria en die Stadsklerk, Johannesburg en is beskikbaar vir inspeksie op alle redelike tye.

Hierdie wysiging staan bekend as Johannesburg-wysigingskema 444.

PB 4-9-2-2H-444

Administrateurskennisgewing 71 18 Januarie 1984

BRONKHORSTSPRUIT-WYSIGINGSKEMA 8

Hierby word ooreenkomstig die bepalings van artikel 36(1) van die Ordonnansie op Dorpsbeplanning en Dorpe, 1965, bekend gemaak dat die Administrateur goedgekeur het dat Bronkhorstspruit-dorpsbeplanningskema, 1980, gewysig word deur die hersonering van Erf 407, Erasmus tot "Residensieel 4".

Kaart 3 en die skemaklousules van die wysigingskema word in bewaring gehou deur die Direkteur van Plaaslike Bestuur, Pretoria en die Stadsklerk, Bronkhorstspruit en is beskikbaar vir inspeksie op alle redelike tye.

Hierdie wysiging staan bekend as Bronkhorstpruit-wysigingskema 8.

PB 4-9-2-50-8

Administrateurskennisgewing 72 18 Januarie 1984

PRETORIASTREEK-WYSIGINGSKEMA 649

Hierby word ooreenkomstig die bepalings van artikel 36(1) van die Ordonnansie op Dorpsbeplanning en Dorpe, 1965, bekend gemaak dat die Administrateur goedgekeur het dat Pretoriastreek-dorpsbeplanningskema, 1960, gewysig word deur die hersonering van Erf 2143, Lyttelton Manor Uitbreiding 4 tot "Spesiaal" onderworpe aan sekere voorwaardes.

Kaart 3 en die skemaklousules van die wysigingskema word in bewaring gehou deur die Direkteur van Plaaslike Bestuur, Pretoria en die Stadsklerk, Pretoria en is beskikbaar vir inspeksie op alle redelike tye.

Hierdie wysiging staan bekend as Pretoriastreek-wysigingskema 649.

PB 4-9-2-93-649

Administrateurskennisgewing 73 18 Januarie 1984

BOKSBURG-WYSIGINGSKEMA 296

Hierby word ooreenkomstig die bepalings van artikel 36(1) van die Ordonnansie op Dorpsbeplanning en Dorpe, 1965, bekend gemaak dat die Administrateur goedgekeur het dat Boksburg-dorpsaanlegskema, 1/1946, gewysig word deur die hersonering van Erwe 141 en 143, Boksburg tot "Spesiaal" onderhewig aan sekere voorwaardes.

Kaart 3 en die skemaklousules van die wysigingskema word in bewaring gehou deur die Direkteur van Plaaslike Bestuur, Pretoria en die Stadsklerk, Boksburg en is beskikbaar vir inspeksie op alle redelike tye.

Hierdie wysiging staan bekend as Boksburg-wysigingskema 296.

PB 4-9-2-8-296

to "Residential 1" with a density of "One dwelling per 1 500 m^2".

Map 3 and the scheme clauses of the amendment scheme are filed with the Director of Local Government, Pretoria and the Town Clerk, Johannesburg and are open for inspection at all reasonable times.

This amendment is known as Johannesburg Amendment Scheme 444.

PB 4-9-2-2H-444

Administrator's Notice 71 18 January 1984

BRONKHORSTSPRUIT AMENDMENT SCHEME 8

It is hereby notified in terms of section 36(1) of the Townplanning and Townships Ordinance, 1965, that the Administrator has approved the amendment of Bronkhorstspruit Town-planning Scheme, 1980, by the rezoning of Erf 407, Erasmus to "Residential 4".

Map 3 and the scheme clauses of the amendment scheme are filed with the Director of Local Government, Pretoria and the Town Clerk, Bronkhorstspruit and are open for inspection at all reasonable times.

This amendment is known as Bronkhorstspruit Amendment Scheme 8.

PB 4-9-2-50-8

Administrator's Notice 72 18 January 1984

PRETORIA REGIONAL AMENDMENT SCHEME 649

It is hereby notified in terms of section 36(1) of the Townplanning and Townships Ordinance, 1965, that the Administrator has approved the amendment of Pretoria Regional Town-planning Scheme, 1960, by the rezoning of Erf 2143, Lyttelton Manor Extension 4 to "Special" subject to certain conditions.

Map 3 and the scheme clauses of the amendment scheme are filed with the Director of Local Government, Pretoria and the Town Clerk, Pretoria and are open for inspection at all reasonable times.

This amendment is known as Pretoria Regional Amendment Scheme 649.

PB 4-9-2-93-649

Administrator's Notice 73 18 January 1984

BOKSBURG AMENDMENT SCHEME 296

It is hereby notified in terms of section 36(1) of the Townplanning and Townships Ordinance, 1965, that the Administrator has approved the amendment of Boksburg Townplanning Scheme, 1/1946, by the rezoning of Erven 141 and 143, Boksburg to "Special" subject to certain conditions.

Map 3 and the scheme clauses of the amendment scheme are filed with the Director of Local Government, Pretoria and the Town Clerk, Boksburg and are open for inspection at all reasonable times.

This amendment is known as Boksburg Amendment Scheme 296.

PB 4-9-2-8-296

Administrateurskennisgewing 74 18 Januarie 1984

PRETORIASTREEK-WYSIGINGSKEMA 607

Hierby word ooreenkomstig die bepalings van artikel 36(1) van die Ordonnansie op Dorpsbeplanning en Dorpe, 1965, bekend gemaak dat die Administrateur goedgekeur het dat Pretoriastreek-dorpsaanlegskema, 1960, gewysig word deur die hersonering van Restant van Erf 382, Irene tot "Spesiale Woon met 'n digtheidsone van een woonhuis per 1 500 m²".

Kaart 3 en die skemaklousules van die wysigingskema word in bewaring gehou deur die Direkteur van Plaaslike Bestuur, Pretoria en die Stadsklerk, Verwoerdburg en is beskikbaar vir inspeksie op alle redelike tye.

Hierdie wysiging staan bekend as Pretoriastreek-wysigingskema 607.

PB 4-9-2-93-607

Administrateurskennisgewing 75 18 Januarie 1984

EVANDER-WYSIGINGSKEMA 9

Hierby word ooreenkomstig die bepalings van artikel 36(1) van die Ordonnansie op Dorpsbeplanning en Dorpe, 1965, bekend gemaak dat die Administrateur goedgekeur het dat Evander-dorpsbeplanningskema, 1980, gewysig word deur die hersonering van Erf 176, Evander Uitbreiding 2 tot "Residensieel 1 met 'n digtheidsone van een woonhuis per 1 250 m²".

Kaart 3 en die skemaklousules van die wysigingskema word in bewaring gehou deur die Direkteur van Plaaslike Bestuur, Pretoria en die Stadsklerk, Evander en is beskikbaar vir inspeksie op alle redelike tye.

Hierdie wysiging staan bekend as Evander-wysigingskema 9.

PB 4-9-2-154-9

Administrateurskennisgewing 76 18 Januarie 1984

KLERKSDORP-WYSIGINGSKEMA 89

Hierby word ooreenkomstig die bepalings van artikel 36(1) van die Ordonnansie op Dorpsbeplanning en Dorpe, 1965, bekend gemaak dat die Administrateur goedgekeur het dat Klerksdorp-dorpsbeplanningskema, 1980, gewysig word deur die hersonering van Erf 638, Wilkoppies Uitbreiding 12 tot "Residensieel 1" met 'n digtheid van "Een woonhuis per 1 500 m²".

Kaart 3 en die skemaklousules van die wysigingskema word in bewaring gehou deur die Direkteur van Plaaslike Bestuur, Pretoria en die Stadsklerk, Klerksdorp en is beskikbaar vir inspeksie op alle redelike tye.

Hierdie wysiging staan bekend as Klerksdorp-wysigingskema 89.

PB 4-9-2-17H-89

Administrateurskennisgewing 77 18 Januarie 1984

MEYERTON-WYSIGINGSKEMA 18

Hierby word ooreenkomstig die bepalings van artikel 36(1) van die Ordonnansie op Dorpsbeplanning en Dorpe, 1965, bekend gemaak dat die Administrateur goedgekeur het dat Meyerton-dorpsaanlegskema, 1, 1953, gewysig word deur die hersonering van Erf 257, Meyerton tot "Spesiaal" onderworpe aan sekere voorwaardes.

Administrator's Notice 74 18 January 1984

PRETORIA REGIONAL AMENDMENT SCHEME 607

It is hereby notified in terms of section 36(1) of the Townplanning and Townships Ordinance, 1965, that the Administrator has approved the amendment of Pretoria Regional Town-planning Scheme, 1960, by the rezoning of Remainder of Erf 382, Irene to "Special Residential with a density zone of one dwelling per 1 500 m²".

Map 3 and the scheme clauses of the amendment scheme are filed with the Director of Local Government, Pretoria and the Town Clerk, Verwoerdburg and are open for inspection at all reasonable times.

This amendment is known as Pretoria Regional Amendment Scheme 607.

PB 4-9-2-93-607

Administrator's Notice 75 18 January 1984

EVANDER AMENDMENT SCHEME 9

It is hereby notified in terms of section 36(1) of the Townplanning and Townships Ordinance, 1965, that the Administrator has approved the amendment of Evander Town-planning Scheme, 1980, by the rezoning of Erf 176, Evander Extension 2 to "Residential 1 with a density zone of 1 250 m²".

Map 3 and the scheme clauses of the amendment scheme are filed with the Director of Local Government, Pretoria and the Town Clerk, Evander and are open for inspection at all reasonable times.

This amendment is known as Evander Amendment Scheme 9.

PB 4-9-2-154-9

Administrator's Notice 76 18 January 1984

KLERKSDORP AMENDMENT SCHEME 89

It is hereby notified in terms of section 36(1) of the Townplanning and Townships Ordinance, 1965, that the Administrator has approved the amendment of Klerksdorp Townplanning Scheme, 1980, by the rezoning of Erf 638, Wilkoppies Extension 12 to "Residential 1" with a density of "One dwelling per 1 500 m²".

Map 3 and the scheme clauses of the amendment scheme are filed with the Director of Local Government, Pretoria and the Town Clerk, Klerksdorp and are open for inspection at all reasonable times.

This amendment is known as Klerksdorp Amendment Scheme 89.

PB 4-9-2-17H-89

Administrator's Notice 77 18 January 1984

MEYERTON AMENDMENT SCHEME 18

It is hereby notified in terms of section 36(1) of the Townplanning and Townships Ordinance, 1965, that the Administrator has approved the amendment of Meyerton Townplanning Scheme, 1, 1953, by the rezoning of Erf 257, Meyerton Township to "Special" subject to certain conditions.

Kaart 3 en die skemaklousules van die wysigingskema word in bewaring gehou deur die Direkteur van Plaaslike Bestuur, Pretoria en die Stadsklerk, Meyerton en is beskikbaar vir inspeksie op alle redelike tye.

Hierdie wysiging staan bekend as Meyerton-wysigingskema 18.

PB 4-9-2-97-18

Administrateurskennisgewing 78 18 Januarie 1984

PHALABORWA-WYSIGINGSKEMA 3

Hierby word ooreenkomstig die bepalings van artikel 36(1) van die Ordonnansie op Dorpsbeplanning en Dorpe, 1965, bekend gemaak dat die Administrateur goedgekeur het dat Phalaborwa-dorpsbeplanningskema, 1981, gewysig word deur die hersonering van Erwe 2386, 2477, 2405-2622 tot "Residensieel 2", Erwe 2619-2622 tot "Residensieel 3", Erwe 2386, 2477, 2619-2622 tot 'n "Hoogte Zone van H2" en Erwe 2405-2410 tot 'n "Hoogte Zone van H3".

Kaart 3 en die skemaklousules van die wysigingskema word in bewaring gehou deur die Direkteur van Plaaslike Bestuur, Pretoria en die Stadsklerk, Phalaborwa en is beskikbaar vir inspeksie op alle redelike tye.

Hierdie wysiging staan bekend as Phalaborwa-wysigingskema 3.

PB 4-9-2-112H-3

Administrateurskennisgewing 79 18 Januarie 1984

ALBERTON-WYSIGINGSKEMA 61

Hierby word ooreenkomstig die bepalings van artikel 36(1) van die Ordonnansie op Dorpsbeplanning en Dorpe, 1965, bekend gemaak dat die Administrateur goedgekeur het dat Alberton-dorpsbeplanningskema, 1979, soos volg gewysig en verander word:

1. Klousule 8, deur die toevoeging van die volgende subklousule:

"(15) Wanneer vereis deur die plaaslike bestuur, moet die vereistes vir fondamente vir geboue op grond met potensiële swel of swig grondtoestande deur 'n behoorlik gekwalifiseerde persoon of liggaam vasgestel word; en die fondasies en metode van konstruksie van sodanige geboue moet tot bevrediging van die plaaslike bestuur wees.

Kaart 3 en die skemaklousules van die wysigingskema word in bewaring gehou deur die Direkteur van Plaaslike Bestuur, Pretoria en die Stadsklerk, Alberton en is beskikbaar vir inspeksie op alle redelike tye.

Hierdie wysiging staan bekend as Alberton-wysigingskema 61.

PB 4-9-2-4H-61

Administrateurskennisgewing 80 18 Januarie 1984

RANDBURG-WYSIGINGSKEMA 603

Hierby word ooreenkomstig die bepalings van artikel 36(1) van die Ordonnansie op Dorpsbeplanning en Dorpe, 1965, bekend gemaak dat die Administrateur goedgekeur het dat Randburg-dorpsbeplanningskema, 1976, gewysig word deur die hersonering van Lot 168, Ferndale tot "Residensieel 1" met 'n digtheid van "Een woonhuis per 1 500 m^2".

Map 3 and the scheme clauses of the amendment scheme are filed with the Director of Local Government, Pretoria and the Town Clerk, Meyerton and are open for inspection at all reasonable times.

This amendment is known as Meyerton Amendment Scheme 18.

PB 4-9-2-97-18

Administrator's Notice 78 18 January 1984

PHALABORWA AMENDMENT SCHEME 3

It is hereby notified in terms of section 36(1) of the Townplanning and Townships Ordinance, 1965, that the Administrator has approved the amendment of Phalaborwa Townplanning Scheme, 1981, by the rezoning of Erven 2386, 2477, 2405-2622, to "Residential 2", Erven 2619 to 2622 to "Residential 3", Erven 2386, 2477, 2619-2622 to "A Height Zone of H2" and Erven 2405-2410 to a "Height Zone of H3".

Map 3 and the scheme clauses of the amendment scheme are filed with the Director of Local Government, Pretoria and the Town Clerk, Phalaborwa and are open for inspection at all reasonable times.

This amendment is known as Phalaborwa Amendment Scheme 3.

PB 4-9-2-112H-3

Administrator's Notice 79 18 January 1984

ALBERTON AMENDMENT SCHEME 61

It is hereby notified in terms of section 36(1) of the Townplanning and Townships Ordinance, 1965, that the Administrator has approved the amendment and alteration of the Alberton Town-planning Scheme, 1979, by the amendment of:

1. Clause 8, by the addition of the following subclause:

"(15) When required by the local authority a suitably qualified person or body shall ascertain the requirements for foundations of buildings on soil subject to expansion or collapse; and the foundations and method of construction of such buildings shall be to the satisfaction of the local authority."

Map 3 and the scheme clauses of the amendment scheme are filed with the Director of Local Government, Pretoria and the Town Clerk, Alberton and are open for inspection at all reasonable times.

This amendment is known as Alberton Amendment Scheme 61.

PB 4-9-2-4H-61

Administrator's Notice 80 18 January 1984

RANDBURG AMENDMENT SCHEME 603

It is hereby notified in terms of section 36(1) of the Townplanning and Townships Ordinance, 1965, that the Administrator has approved the amendment of Randburg Townplanning Scheme, 1976, by the rezoning of Lot 168, Ferndale to "Residential 1" with a density of "One dwelling per 1 500 m^2".

Kaart 3 en die skemaklousules van die wysigingskema word in bewaring gehou deur die Direkteur van Plaaslike Bestuur, Pretoria en die Stadsklerk, Randburg en is beskikbaar vir inspeksie op alle redelike tye.

Hierdie wysiging staan bekend as Randburg-wysigingskema 603.

PB 4-9-2-132H-603

Map 3 and the scheme clauses of the amendment scheme are filed with the Director of Local Government, Pretoria and the Town Clerk, Randburg and are open for inspection at all reasonable times.

This amendment is known as Randburg Amendment Scheme 603.

PB 4-9-2-132H-603

Administrateurskennisgewing 81 18 Januarie 1984

ZEERUST-WYSIGINGSKEMA 8

Hierby word ooreenkomstig die bepalings van artikel 36(1) van die Ordonnansie op Dorpsbeplanning en Dorpe, 1965, bekend gemaak dat die Administrateur goedgekeur het dat Zeerust-dorpsbeplanningskema, 1981, gewysig word deur die hersonering van Erf 48, Zeerust tot "Openbare Garage".

Kaart 3 en die skemaklousules van die wysigingskema word in bewaring gehou deur die Direkteur van Plaaslike Bestuur, Pretoria en die Stadsklerk, Zeerust en is beskikbaar vir inspeksie op alle redelike tye.

Hierdie wysiging staan bekend as Zeerust-wysigingskema 8.

PB 4-9-2-41H-8

Administrator's Notice 81 18 January 1984

ZEERUST AMENDMENT SCHEME 8

It is hereby notified in terms of section 36(1) of the Townplanning and Townships Ordinance, 1965, that the Administrator has approved the amendment of Zeerust Town-planning Scheme, 1981, by the rezoning of Erf 48, Zeerust to "Public Garage".

Map 3 and the scheme clauses of the amendment scheme are filed with the Director of Local Government, Pretoria and the Town Clerk, Zeerust and are open for inspection at all reasonable times.

This amendment is known as Zeerust Amendment Scheme 8.

PB 4-9-2-41H-8

Administrateurskennisgewing 82 18 Januarie 198-

KLERKSDORP-WYSIGINGSKEMA 109

Hierby word ooreenkomstig die bepalings van artikel 36(1) van die Ordonnansie op Dorpsbeplanning en Dorpe, 1965, bekend gemaak dat die Administrateur goedgekeur het dat Klerksdorp-dorpsbeplanningskema, 1980, gewysig word deur die hersonering van Erwe 804, 805, 806, Klerksdorp tot "Besigheid 1".

Kaart 3 en die skemaklousules van die wysigingskema word in bewaring gehou deur die Direkteur van Plaaslike Bestuur, Pretoria en die Stadsklerk, Klerksdorp en is beskikbaar vir inspeksie op alle redelike tye.

Hierdie wysiging staan bekend as Klerksdorp-wysigingskema 109.

PB 4-9-2-17H-109

Administrator's Notice 82 18 January 1984

KLERKSDORP AMENDMENT SCHEME 109

It is hereby notified in terms of section 36(1) of the Townplanning and Townships Ordinance, 1965, that the Administrator has approved the amendment of Klerksdorp Townplanning Scheme, 1980, by the rezoning of Erven 804, 805, 806, Klerksdorp to "Business 1".

Map 3 and the scheme clauses of the amendment scheme are filed with the Director of Local Government, Pretoria and the Town Clerk, Klerksdorp and are open for inspection at all reasonable times.

This amendment is known as Klerksdorp Amendment Scheme 109.

PB 4-9-2-17H-109

Administrateurskennisgewing 83 18 Januarie 1984

SANDTON-WYSIGINGSKEMA 403

Hierby word ooreenkomstig die bepalings van artikel 36(1) van die Ordonnansie op Dorpsbeplanning en Dorpe, 1965, bekend gemaak dat die Administrateur goedgekeur het dat Sandton-dorpsbeplanningskema, 1980, gewysig word deur die hersonering van Erf 338, Wynberg tot "Nywerheid 1".

Kaart 3 en die skemaklousules van die wysigingskema word in bewaring gehou deur die Direkteur van Plaaslike Bestuur, Pretoria en die Stadsklerk, Sandton en is beskikbaar vir inspeksie op alle redelike tye.

Hierdie wysiging staan bekend as Sandton-wysigingskema 403.

PB 4-9-2-116H-403

Administrator's Notice 83 18 January 1984

SANDTON AMENDMENT SCHEME 403

It is hereby notified in terms of section 36(1) of the Townplanning and Townships Ordinance, 1965, that the Administrator has approved the amendment of Sandton Town-planning Scheme, 1980, by the rezoning of Erf 338, Wynberg to "Industrial 1".

Map 3 and the scheme clauses of the amendment scheme are filed with the Director of Local Government, Pretoria and the Town Clerk, Sandton and are open for inspection at all reasonable times.

This amendment is known as Sandton Amendment Scheme 403.

PB 4-9-2-116H-403

Administrateurskennisgewing 84 18 Januarie 1984

HEIDELBERG-WYSIGINGSKEMA 5

Hierby word ooreenkomstig die bepalings van artikel 36(1) van die Ordonnansie op Dorpsbeplanning en Dorpe, 1965, bekend gemaak dat die Administrateur goedgekeur het dat Heidelberg-dorpsbeplanningskema, 1979, gewysig word deur die hersonering van Erwe 1034 en 1037, Heidelberg Uitbreiding 4 tot "Algemene Nywerheid" onderworpe aan sekere voorwaardes.

Kaart 3 en die skemaklousules van die wysigingskema word in bewaring gehou deur die Direkteur van Plaaslike Bestuur, Pretoria en die Stadsklerk, Heidelberg en is beskikbaar vir inspeksie op alle redelike tye.

Hierdie wysiging staan bekend as Heidelberg-wysigingskema 5.

PB 4-9-2-15H-5

Administrateurskennisgewing 85 18 Januarie 1984

ROODEPOORT-MARAISBURG-WYSIGINGSKEMA 397

Hierby word ooreenkomstig die bepalings van artikel 36(1) van die Ordonnansie op Dorpsbeplanning en Dorpe, 1965, bekend gemaak dat die Administrateur goedgekeur het dat Roodepoort-Maraisburg-dorpsbeplanningskema 1, 1946, gewysig word deur die hersonering van Erf 863, Florida tot "Spesiaal" met 'n digtheid van "Een woonhuis per erf" onderworpe aan sekere voorwaardes.

Kaart 3 en die skemaklousules van die wysigingskema word in bewaring gehou deur die Direkteur van Plaaslike Bestuur, Pretoria en die Stadsklerk, Roodepoort en is beskikbaar vir inspeksie op alle redelike tye.

Hierdie wysiging staan bekend as Roodepoort-Maraisburg-wysigingskema 397.

PB 4-9-2-30-397

Administrateurskennisgewing 86 18 Januarie 1984

JOHANNESBURG-WYSIGINGSKEMA 791

Hierby word ooreenkomstig die bepalings van artikel 36(1) van die Ordonnansie op Dorpsbeplanning en Dorpe, 1965, bekend gemaak dat die Administrateur goedgekeur het dat Johannesburg-dorpsbeplanningskema, 1979, gewysig word deur die hersonering van Erf 43, Longdale Uitbreiding 2 tot "Nywerheid 1".

Kaart 3 en die skemaklousules van die wysigingskema word in bewaring gehou deur die Direkteur van Plaaslike Bestuur, Pretoria en die Stadsklerk, Johannesburg en is beskikbaar vir inspeksie op alle redelike tye.

Hierdie wysiging staan bekend as Johannesburg-wysigingskema 791.

PB 4-9-2-2H-791

Administrateurskennisgewing 87 18 Januarie 1984

PRETORIA-WYSIGINGSKEMA 746

Hierby word ooreenkomstig die bepalings van artikel 36(1) van die Ordonnansie op Dorpsbeplanning en Dorpe, 1965,

Administrator's Notice 84 18 January 1984

HEIDELBERG AMENDMENT SCHEME 5

It is hereby notified in terms of section 36(1) of the Townplanning and Townships Ordinance, 1965, that the Administrator has approved the amendment of Heidelberg Townplanning Scheme, 1979, by the rezoning of Erven 1034 and 1037, Heidelberg Extension 4 to "General Industrial" subject to certain conditions.

Map 3 and the scheme clauses of the amendment scheme are filed with the Director of Local Government, Pretoria and the Town Clerk, Heidelberg and are open for inspection at all reasonable times.

This amendment is known as Heidelberg Amendment Scheme 5.

PB 4-9-2-15H-5

Administrator's Notice 85 18 January 1984

ROODEPOORT-MARAISBURG AMENDMENT SCHEME 397

It is hereby notified in terms of section 36(1) of the Townplanning and Townships Ordinance, 1965, that the Administrator has approved the amendment of Roodepoort-Maraisburg Town-planning Scheme 1, 1946, by the rezoning of Erf 863, Florida to "Special" with a density of "One dwelling per erf" subject to certain conditions.

Map 3 and the scheme clauses of the amendment scheme are filed with the Director of Local Government, Pretoria and the Town Clerk, Roodepoort and are open for inspection at all reasonable times.

This amendment is known as Roodepoort-Maraisburg Amendment Scheme 397.

PB 4-9-2-30-397

Administrator's Notice 86 18 January 1984

JOHANNESBURG AMENDMENT SCHEME 791

It is hereby notified in terms of section 36(1) of the Townplanning and Townships Ordinance, 1965, that the Administrator has approved the amendment of Johannesburg Townplanning Scheme, 1979, by the rezoning of Erf 43, Longdale Extension 2 to "Industrial 1".

Map 3 and the scheme clauses of the amendment scheme are filed with the Director of Local Government, Pretoria and the Town Clerk, Johannesburg and are open for inspection at all reasonable times.

This amendment is known as Johannesburg Amendment Scheme 791.

PB 4-9-2-2H-791

Administrator's Notice 87 18 January 1984

PRETORIA AMENDMENT SCHEME 746

It is hereby notified in terms of section 36(1) of the Townplanning and Townships Ordinance, 1965, that the Admini-

bekend gemaak dat die Administrateur goedgekeur het dat Pretoria-dorpsbeplanningskema, 1974, gewysig word deur die hersonering van Erf 427, Waterkloofrif tot "Spesiale Woon" met 'n digtheid van "Een woonhuis per 1 500 m²".

Kaart 3 en die skemaklousules van die wysigingskema word in bewaring gehou deur die Direkteur van Plaaslike Bestuur, Pretoria en die Stadsklerk, Pretoria en is beskikbaar vir inspeksie op alle redelike tye.

Hierdie wysiging staan bekend as Pretoria-wysigingskema 746.

PB 4-9-2-3H-746

Administrateurskennisgewing 88 18 Januarie 1984

PRETORIA-WYSIGINGSKEMA 967

Hierby word ooreenkomstig die bepalings van artikel 36(1) van die Ordonnansie op Dorpsbeplanning en Dorpe, 1965, bekend gemaak dat die Administrateur goedgekeur het dat Pretoria-dorpsbeplanningskema, 1974, gewysig word deur die hersonering van Restant en Gedeelte 1 van Erf 83, Parktown Estate tot "Spesiaal" onderworpe aan sekere voorwaardes.

Kaart 3 en die skemaklousules van die wysigingskema word in bewaring gehou deur die Direkteur van Plaaslike Bestuur, Pretoria en die Stadsklerk, Pretoria en is beskikbaar vir inspeksie op alle redelike tye.

Hierdie wysiging staan bekend as Pretoria-wysigingskema 967.

PB 4-9-2-3H-967

Administrateurskennisgewing 89 18 Januarie 1984

SANDTON-WYSIGINGSKEMA 598

Hierby word ooreenkomstig die bepalings van artikel 36(1) van die Ordonnansie op Dorpsbeplanning en Dorpe, 1965, bekend gemaak dat die Administrateur goedgekeur het dat Sandton-dorpsbeplanningskema, 1980, gewysig word deur die hersonering van Gedeelte 2 van Lot 252, Edenburg tot "Residensieel 3".

Kaart 3 en die skemaklousules van die wysigingskema word in bewaring gehou deur die Direkteur van Plaaslike Bestuur, Pretoria en die Stadsklerk, Sandton en is beskikbaar vir inspeksie op alle redelike tye.

Hierdie wysiging staan bekend as Sandton-wysigingskema 598.

PB 4-9-2-116H-598

Administrateurskennisgewing 90 18 Januarie 1984

VERKLARING TOT GOEDGEKEURDE DORP

Ingevolge artikel 69 van die Ordonnansie op Dorpsbeplanning en Dorpe, 1965 (Ordonnansie 25 van 1965), verklaar die Administrateur hierby die dorp Ninapark Uitbreiding 5 tot 'n goedgekeurde dorp onderworpe aan die voorwaardes uiteengesit in die bygaande Bylae.

PB 4-2-2-4981

strator has approved the amendment of Pretoria Town-planning Scheme, 1974, by the rezoning of Erf 427, Waterkloof Ridge to "Special Residential" with a density of "One dwelling per 1 500 m²".

Map 3 and the scheme clauses of the amendment scheme are filed with the Director of Local Government, Pretoria and the Town Clerk, Pretoria and are open for inspection at all reasonable times.

This amendment is known as Pretoria Amendment Scheme 746.

PB 4-9-2-3H-746

Administrator's Notice 88 18 January 1984

PRETORIA AMENDMENT SCHEME 967

It is hereby notified in terms of section 36(1) of the Town-planning and Townships Ordinance, 1965, that the Administrator has approved the amendment of Pretoria Town-planning Scheme, 1974, by the rezoning of Remainder and Portion 1 of Erf 83, Parktown Estate to "Special" subject to certain conditions.

Map 3 and the scheme clauses of the amendment scheme are filed with the Director of Local Government, Pretoria and the Town Clerk, Pretoria and are open for inspection at all reasonable times.

This amendment is known as Pretoria Amendment Scheme 967.

PB 4-9-2-3H-967

Administrator's Notice 89 18 January 1984

SANDTON AMENDMENT SCHEME 598

It is hereby notified in terms of section 36(1) of the Town-planning and Townships Ordinance, 1965, that the Administrator has approved the amendment of Sandton Town-planning Scheme, 1980, by the rezoning of Portion 2 of Lot 252, Edenburg to "Residential 3".

Map 3 and the scheme clauses of the amendment scheme are filed with the Director of Local Government, Pretoria and the Town Clerk, Sandton and are open for inspection at all reasonable times.

This amendment is known as Sandton Amendment Scheme 598.

PB 4-9-2-116H-598

Administrator's Notice 90 18 January 1984

DECLARATION OF APPROVED TOWNSHIP

In terms of section 69 of the Town-planning and Townships Ordinance, 1965 (Ordinance 25 of 1965), the Administrator hereby declares Ninapark Extension 5 Township to be an approved township subject to the conditions set out in the Schedule hereto.

PB 4-2-2-4981

BYLAE

VOORWAARDES WAAROP DIE AANSOEK GEDOEN DEUR PRENOBEL BELEGGINGS (EIENDOMS) BEPERK INGEVOLGE DIE BEPALINGS VAN DIE ORDONNANSIE OP DORPSBEPLANNING EN DORPE, 1965, OM TOESTEMMING OM 'N DORP TE STIG OP GEDEELTE 23 VAN DIE PLAAS WITFONTEIN 301 JR, PROVINSIE TRANSVAAL, TOEGESTAAN IS.

1. STIGTINGSVOORWAARDES

(1) *Naam*

Die naam van die dorp is Ninapark Uitbreiding 5.

(2) *Ontwerp*

Die dorp bestaan uit erwe en strate soos aangedui op Algemene Plan LG A7917/82.

(3) *Stormwaterdreinering en Straatbou*

(a) Die dorpseienaar moet op versoek van die plaaslike bestuur aan sodanige bestuur 'n gedetailleerde skema volledig met planne, deursnee en spesifikasies, opgestel deur 'n siviele ingenieur wat deur die plaaslike bestuur goedgekeur is, vir die opgaar en afvoer van stormwater deur die hele dorp deur middel van behoorlik aangelegde werke en vir die aanlê, teermacadamisering, beranding en kanalisering van die strate daarin tesame met die verskaffing van sodanige keermure, as wat die plaaslike bestuur nodig ag, vir goedkeuring voorlê. Verder moet die skema die roete en helling aandui deur middel waarvan elke erf toegang tot die aangrensende straat verkry.

(b) Die dorpseienaar moet, wanneer dit vereis word deur die plaaslike bestuur, die goedgekeurde skema op eie koste namens en tot voldoening van die plaaslike bestuur onder toesig van 'n siviele ingenieur deur die plaaslike bestuur goedgekeur, uitvoer.

(c) Die dorpseienaar is verantwoordelik vir die instandhouding van die strate tot bevrediging van die plaaslike bestuur totdat die strate ooreenkomstig subklousule (b) gebou is.

(d) Indien die dorpseienaar versuim om aan die bepalings van paragrawe (a), (b) en (c) hiervan te voldoen, is die plaaslike bestuur geregtig om die werk op koste van die dorpseienaar te doen.

(4) *Begiftiging*

(a) Betaalbaar aan die plaaslike bestuur:

Die dorpseienaar moet ingevolge die bepalings van artikel 63(1)(b) van die Ordonnansie op Dorpsbeplanning en Dorpe, 1965, as begiftiging aan die plaaslike bestuur 'n globale bedrag van R19 200,00 betaal vir die verkryging van grond vir 'n begraafplaas en 'n stortingsterrein.

Sodanige begiftiging is betaalbaar ooreenkomstig die bepalings van artikel 73 van genoemde Ordonnansie.

(b) Betaalbaar aan die Transvaalse Onderwysdepartement:

Die dorpseienaar moet ingevolge die bepalings van artikel 63(1)(a) van die Ordonnansie op Dorpsbeplanning en Dorpe, 1965, aan die Transvaalse Onderwysdepartement as begiftiging vir onderwysdoeleindes 'n globale bedrag betaal op die grondwaarde van spesiale woongrond in die dorp, waarvan die grootte bepaal word deur 48,08 m² te vermenigvuldig met die getal spesiale woonerwe in die dorp.

SCHEDULE

CONDITIONS UNDER WHICH THE APPLICATION MADE BY PRENOBEL BELEGGINGS (EIENDOMS) BEPERK UNDER THE PROVISIONS OF THE TOWN-PLANNING AND TOWNSHIPS ORDINANCE, 1965, FOR PERMISSION TO ESTABLISH A TOWNSHIP ON PORTION 23 OF THE FARM WITFONTEIN 301 JR, PROVINCE TRANSVAAL, HAS BEEN GRANTED.

1. CONDITIONS OF ESTABLISHMENT

(1) *Name*

The name of the township shall be Ninapark Extension 5.

(2) *Design*

The township shall consist of erven and streets as indicated on General Plan SG A7917/82.

(3) *Stormwater Drainage and Street Construction*

(a) The township owner shall on request by the local authority submit to such authority for its approval a detailed scheme complete with plans, sections and specifications, prepared by a civil engineer approved by the local authority, for the collection and disposal of stormwater throughout the township by means of properly constructed works and for the construction, tarmacadamising, kerbing and channelling of the streets therein together with the provision of such retaining walls as may be considered necessary by the local authority. Furthermore, the scheme shall indicate the route and gradient by which each erf gains access to the street on which it abuts.

(b) The township owner shall when required to do so by the local authority carry out the approved scheme at its own expense on behalf and to the satisfaction of the local authority under the supervision of a civil engineer approved by the local authority.

(c) The township owner shall be responsible for the maintenance of the streets to the satisfaction of the local authority until the streets have been constructed as set out in subclause (b).

(d) If the township owner fails to comply with the provisions of paragraphs (a), (b) and (c) hereof the local authority shall be entitled to do the work at the cost of the township owner.

(4) *Endowment*

(a) Payable to the local authority:

The township owner shall, in terms of the provisions of section 63(1)(b) of the Town-planning and Townships Ordinance, 1965, pay a lump sum endowment of R19 200,00 to the local authority for the provision of land for a cemetery and a depositing site.

Such endowment shall be payable in terms of the provisions of section 73 of the said Ordinance.

(b) Payable to the Transvaal Education Department:

The township owner shall, in terms of the provisions of section 63(1)(a) of the Town-planning and Townships Ordinance, 1965, pay a lump sum endowment for educational purposes to the Transvaal Education Department on the land value of special residential land in the township, the extent of which shall be determined by multiplying 48,08 m² by the number of special residential erven in the township.

Die waarde van die grond word bepaal ingevolge die bepalings van artikel 74(3) en sodanige begiftiging is betaalbaar ingevolge die bepalings van artikel 73 van genoemde Ordonnansie.

(5) *Beskikking oor Bestaande Titelvoorwaardes*

Alle erwe moet onderworpe gemaak word aan bestaande voorwaardes en serwitute, as daar is, met inbegrip van die voorbehoud van die regte op minerale.

(6) *Erf vir Munisipale Doeleindes*

Erf 342 moet deur en op koste van die dorpseienaar aan die plaaslike bestuur as park oorgedra word.

(7) *Toegang*

(a) Ingang van Provinsiale Pad P106/1 tot die dorp en uitgang tot Provinsiale Pad P106/1 uit die dorp word beperk tot die aansluiting van Dovestraat met sodanige pad.

(b) Die dorpseienaar moet op eie koste 'n meetkundige uitlegontwerp (skaal 1:500) van die in- en uitgangspunte genoem in (a) hierbo en spesifikasies vir die bou van die aansluitings laat opstel en voorlê aan die Direkteur, Transvaalse Paaiedepartement vir goedgekeuring. Die dorpseienaar moet, nadat die ontwerp en spesifikasies goedgekeur is, die toegange op eie koste bou tot bevrediging van die Direkteur, Transvaalse Paaiedepartement.

(8) *Ontvangs en Versorging van Stormwater*

Die dorpseienaar moet die stormwaterdreinering van die dorp so reël dat dit inpas by dié van Pad P106/1 en moet die stormwater wat van die pad afloop of afgelei word, ontvang en versorg.

(9) *Verpligtinge Ten Opsigte van Noodsaaklike Dienste*

Die dorpseienaar moet binne sodanige tydperk as wat die plaaslike bestuur mag bepaal, sy verpligtinge met betrekking tot die voorsiening van water, elektrisiteit en sanitêre dienste en die installering van stelsels daarvoor, soos vooraf ooreengekom tussen die dorpseienaar en die plaaslike bestuur, nakom.

2. TITELVOORWAARDES

Alle erwe, met die uitsondering van die erf gemeld in klousule 1(6), is onderworpe aan die volgende voorwaardes, opgelê deur die Administrateur ingevolge Ordonnansie 25 van 1965:

(1) Die erf is onderworpe aan 'n serwituut, 2 m breed, vir riolerings- en ander munisipale doeleindes, ten gunste van die plaaslike bestuur, langs enige twee grense uitgesonderd 'n straatgrens en, in die geval van 'n pypsteelerf, 'n bykomende serwituut 2 m breed, vir munisipale doeleindes, oor die toegangsgedeelte van die erf, indien en wanneer dit deur die plaaslike bestuur verlang word: Met dien verstande dat die plaaslike bestuur van enige sodanige serwituut mag afsien.

(2) Geen gebou of ander struktuur mag binne die voornoemde serwituutgebied opgerig word nie en geen grootwortelbome mag binne die gebied van sodanige serwituut of binne 'n afstand van 2 m daarvan geplant word nie.

(3) Die plaaslike bestuur is geregtig om enige materiaal wat deur hom uitgegrawe word tydens die aanleg, onderhoud of verwydering van sodanige rioolhoofpypleidings en ander werke as wat hy na goeddunke noodsaaklik ag tydelik te plaas op die grond wat aan die voornoemde serwituut grens en voorts is die plaaslike bestuur geregtig tot redelike toegang tot genoemde grond vir die voornoemde doel; onderworpe daaraan dat die plaaslike bestuur enige skade vergoed wat gedurende die aanleg, onderhoud of verwydering van sodanige rioolhoofpypleidings en ander werke veroorsaak word.

The value of the land shall be determined in terms of the provisions of section 74(3) and such endowment shall be payable in terms of the provisions of section 73 of the said Ordinance.

(5) *Disposal of Existing of Conditions of Title*

All erven shall be made subject to existing conditions and servitudes, if any, including the reservation of rights to minerals.

(6) *Erf for Municipal Purposes*

Erf 342 shall be transferred to the local authority by and at the expense of the township owner as park.

(7) *Access*

(a) Ingress from Provincial Road P106/1 to the township and egress to Provincial Road P106/1 from the township shall be restricted to the junction of Dove Street with such road.

(b) The township owner shall at its own expense, submit a geometric design lay-out (scale 1:500) of the ingress and egress points referred to in (a) above, and specifications for the construction of the accesses, to the Director, Transvaal Roads Department for approval. The township owner shall after approval of the lay-out and specifications, construct the said ingress and egress points at its own expense to the satisfaction of the Director, Transvaal Roads Department.

(8) *Acceptance and Disposal of Stormwater*

The township owner shall arrange for the drainage of the township to fit in with that of Road P106/1 and for all stormwater running off or being diverted from the road to be received and disposed of.

(9) *Obligations in Regard to Essential Services*

The township owner shall within such period as the local authority may determine, fulfil its obligations in respect of the provision of water, electricity and sanitary services and the installation of systems therefor, as previously agreed upon between the township owner and the local authority.

2. CONDITIONS OF TITLE

All erven shall, with the exception of the erf mentioned in clause 1(6), shall be subject to the following conditions imposed by the Administrator in terms of Ordinance 25 of 1965:

(1) The erf is subject to a servitude, 2 m wide, in favour of the local authority, for sewerage and other municipal purposes, along any two boundaries other than a street boundary and, in the case of a pan-handle erf, an additional servitude for municipal purposes 2 m wide across the access portion of the erf, if and when required by the local authority: Provided that the local authority may dispense with any such servitude.

(2) No building or other structure shall be erected within the aforesaid servitude area and no large-rooted trees shall be planted within the area of such servitude or within 2 m thereof.

(3) The local authority shall be entitled to deposit temporarily on the land adjoining the aforesaid servitude such material as may be excavated by it during the course of the construction, maintenance or removal of such sewerage mains and other works as it in its discretion may deem necessary and shall further be entitled to reasonable access to the said land for the aforesaid purpose; subject to any damage done during the process of the construction, maintenance or removal of such sewerage mains and other works being made good by the local authority.

Administrateurskennisgewing 91 18 Januarie 1984

PRETORIASTREEK-WYSIGINGSKEMA 727

Die Administrateur verklaar hierby ingevolge die bepalings van artikel 89(1) van die Ordonnansie op Dorpsbeplanning en Dorpe, 1965, dat hy 'n wysigingskema synde 'n wysiging van Pretoriastreek-dorpsaanlegskema, 1960, wat uit dieselfde grond as die dorp Ninapark Uitbreiding 5 bestaan, goedgekeur het.

Kaart 3 en die skemaklousules van die wysigingskema word in bewaring gehou deur die Direkteur van Plaaslike Bestuur, Pretoria en die Stadsklerk, Pretoria en is beskikbaar vir inspeksie op alle redelike tye.

Hierdie wysiging staan bekend as Pretoriastreek-wysigingskema 727.

PB 4-9-2-217-727

Administrateurskennisgewing 92 18 Januarie 1984

VERKLARING TOT GOEDGEKEURDE DORP

Ingevolge artikel 69 van die Ordonnansie op Dorpsbeplanning en Dorpe, 1965 (Ordonnansie 25 van 1965), verklaar die Administrateur hierby die dorp Annlin Uitbreiding 4 tot 'n goedgekeurde dorp onderworpe aan die voorwaardes uiteengesit in die bygaande Bylae.

PB 4-2-2-4110

BYLAE

VOORWAARDES WAAROP DIE AANSOEK GEDOEN DEUR FIXED PROPERTY SALES AND SERVICES (EIENDOMS) BEPERK INGEVOLGE DIE BEPALINGS VAN DIE ORDONNANSIE OP DORPSBEPLANNING EN DORPE, 1965, OM TOESTEMMING OM 'N DORP TE STIG OP GEDEELTE 183 VAN DIE PLAAS WONDERBOOM 302 JR, PROVINSIE TRANSVAAL, TOEGESTAAN IS

1. STIGTINGSVOORWAARDES

(1) *Naam*

Die naam van die dorp is Annlin Uitbreiding 4.

(2) *Ontwerp*

Die dorp bestaan uit erwe en strate soos aangedui op Algemene Plan LG A102/77.

(3) *Stormwaterdreinering en Straatbou*

(a) Die dorpseienaar moet op versoek van die plaaslike bestuur aan sodanige bestuur 'n gedetailleerde skema volledig met planne, deursneë en spesifikasies, opgestel deur 'n siviele ingenieur wat deur die plaaslike bestuur goedgekeur is, vir die opgaar en afvoer van stormwater deur die hele dorp deur middel van behoorlik aangelegde werke en vir die aanlê, teermacadamisering, beranding en kanalisering van die strate daarin, tesame met die verskaffing van sodanige keermure as wat die plaaslike bestuur nodig ag, vir goedkeuring voorlê. Verder moet die skema die roete en helling aandui deur middel waarvan elke erf toegang tot die aangrensende straat verkry.

(b) Die dorpseienaar moet, onmiddellik nadat die skema deur die plaaslike bestuur goedgekeur is, die skema op eie koste namens en tot bevrediging van die plaaslike bestuur, onder toesig van 'n siviele ingenieur deur die plaaslike bestuur goedgekeur, uitvoer.

(c) Die dorpseienaar is verantwoordelik vir die instandhouding van die strate tot bevrediging van die plaaslike be-

Administrator's Notice 91 18 January 1984

PRETORIA REGION AMENDMENT SCHEME 727

The Administrator hereby, in terms of the provisions of section 89(1) of the Town-planning and Townships Ordinance, 1965, declares that he has approved an amendment scheme, being an amendment of Pretoria Region Town-planning Scheme, 1960, comprising the same land as included in the township of Ninapark Extension 5.

Map 3 and the scheme clauses of the amendment scheme are filed with the Director of Local Government, Pretoria and the Town Clerk, Pretoria and are open for inspection at all reasonable times.

This amendment is known as Pretoria Region Amendment Scheme 727.

PB 4-9-2-217-727

Administrator's Notice 92 18 January 1984

DECLARATION OF APPROVED TOWNSHIP

In terms of section 69 of the Town-planning and Townships Ordinance, 1965 (Ordinance 25 of 1965), the Administrator hereby declares Annlin Extension 4 Township to be an approved township subject to the conditions set out in the Schedule hereto.

PB 4-2-2-4110

SCHEDULE

CONDITIONS UNDER WHICH THE APPLICATION MADE BY FIXED PROPERTY SALES AND SERVICES (EIENDOMS) BEPERK UNDER THE PROVISIONS OF THE TOWN-PLANNING AND TOWNSHIPS ORDINANCE, 1965, FOR PERMISSION TO ESTABLISH A TOWNSHIP ON PORTION 183 OF THE FARM WONDERBOOM 302 JR, PROVINCE TRANSVAAL, HAS BEEN GRANTED

1. CONDITIONS OF ESTABLISHMENT

(1) *Name*

The name of the township shall be Annlin Extension 4.

(2) *Design*

The township shall consist of erven and streets as indicated on General Plan SG A102/77.

(3) *Stormwater Drainage and Street Construction*

(a) The township owner shall, on request by the local authority, submit to such authority for its approval, a detailed scheme complete with plans, sections and specifications, prepared by a civil engineer approved by the local authority, for the collection and disposal of stormwater throughout the township by means of properly constructed works and for the construction, tarmacadamising, kerbing and channelling of the streets therein together with the provision of such retaining walls as may be considered necessary by the local authority. Furthermore, the scheme shall indicate the route and gradient by which each erf gains access to the street on which it abuts.

(b) The township owner shall, immediately after the scheme has been approved by the local authority, carry out the scheme at its own expense on behalf and to the satisfaction of the local authority under the supervision of a civil engineer approved by the local authority.

(c) The township owner shall be responsible for the maintenance of the streets to the satisfaction of the local authority

stuur totdat die strate ooreenkomstig subklousule (b) gebou is.

(4) *Begiftiging*

(a) Betaalbaar aan die plaaslike bestuur:

Die dorpseienaar moet ingevolge die bepalings van artikel 63(1) van die Ordonnansie op Dorpsbeplanning en Dorpe, 1965, as begiftiging aan die plaaslike bestuur bedrae geld betaal gelykstaande met 2 % van die grondwaarde van erwe in die dorp, welke bedrag deur die plaaslike bestuur aangewend moet word vir die verkryging en/of ontwikkeling van parke binne sy regsgebied.

Sodanige begiftiging moet ooreenkomstig die bepalings van artikel 74 van die genoemde Ordonnansie betaal word.

(b) Betaalbaar aan die Transvaalse Onderwysdepartement:

Die dorpseienaar moet ingevolge die bepalings van artikel 63(1)(a) van die Ordonnansie op Dorpsbeplanning en Dorpe, 1965, aan die Transvaalse Onderwysdepartement as begiftiging vir onderwysdoeleindes 'n globale bedrag op die grondwaarde van spesiale woongrond in die dorp betaal, waarvan die grootte bepaal word deur 48,08 m^2 te vermenigvuldig met die getal spesiale woonerwe in die dorp.

Die waarde van die grond word bepaal ingevolge die bepalings van artikel 74(3) en sodanige begiftiging is betaalbaar ingevolge die bepalings van artikel 73 van genoemde Ordonnansie.

(5) *Beskikking oor Bestaande Titelvoorwaardes*

Alle erwe moet onderworpe gemaak word aan bestaande voorwaardes en serwitute, as daar is, met inbegrip van die voorbehoud van die regte op minerale.

(6) *Verskuiwing of Vervanging van Munisipale Dienste*

Indien dit as gevolg van die stigting van die dorp nodig word om enige bestaande munisipale dienste te verskuif of te vervang moet die koste daarvan deur die dorpseienaar gedra word.

(7) *Sloping van Geboue*

Die dorpseienaar moet op eie koste alle geboue geleë binne boulynreserwes, kantruimtes of oor gemeenskaplike grense, asook alle geboue wat nie in ooreenstemming met die plaaslike bestuur se statutêre vereistes is nie, laat sloop tot bevrediging van die plaaslike bestuur wanneer die plaaslike bestuur dit vereis.

2. TITELVOORWAARDES

Die erwe hieronder genoem, is onderworpe aan die voorwaardes soos aangedui, opgelê deur die Administrateur ingevolge Ordonnansie 25 van 1965.

(1) *Alle erwe*

(a) Die erf is onderworpe aan 'n serwituut, 2 m breed, vir riolerings- en ander munisipale doeleindes, ten gunste van die plaaslike bestuur, langs enige twee grense uitgesonderd 'n straatgrens en, in die geval van 'n pypsteelerf, 'n bykomende serwituut vir munisipale doeleindes 2 m breed oor die toeganggedeelte van die erf, indien en wanneer dit deur die plaaslike bestuur verlang word: Met dien verstande dat die plaaslike bestuur van enige sodanige serwituut mag afsien.

(b) Geen gebou of ander struktuur mag binne die voornoemde serwituutgebied opgerig word nie en geen grootwortelbome mag binne die gebied van sodanige serwituut of binne 'n afstand van 2 m daarvan geplant word nie.

(c) Die plaaslike bestuur is geregtig om enige materiaal wat deur hom uitgegrawe word tydens die aanleg, onderhoud of

until the streets have been constructed as set out in subclause (b).

(4) *Endowment*

(a) Payable to the local authority:

The township owner shall in terms of the provisions of section 63(1) of the Town-planning and Townships Ordinance, 1965, pay to the local authority as endowment sums of money equal to 2 % of the land value of erven in the township, which amount shall be used by the local authority for the acquisition and/or development of parks within its area of jurisdiction.

Such endowment shall be paid in accordance with the provisions of section 74 of the aforesaid Ordinance.

(b) Payable to the Transvaal Education Department:

The township owner shall, in terms of the provisions of section 63(1)(a) of the Town-planning and Townships Ordinance, 1965, pay a lump sum endowment for educational purposes to the Transvaal Education Department on the land value of special residential land in the township, the extent of which shall be determined by multiplying 48,08 m^2 by the number of special residential erven in the township.

The value of the land shall be determined in terms of the provisions of section 74(3) and such endowment shall be payable in terms of the provisions of section 73 of the said Ordinance.

(5) *Disposal of Existing Conditions of Title*

All erven shall be made subject to existing conditions and servitudes, if any, including the reservation of rights to minerals.

(6) *Repositioning or Replacement of Municipal Services*

If by reason of the establishment of the township it should become necessary to remove or replace any existing municipal services the cost thereof shall be borne by the township owner.

(7) *Demolition of Buildings*

The township owner shall at its own expense cause all buildings situated within the building line reserves, side spaces or over common boundaries, as well as all buildings not in conformity with the local authority's statutory requirements to be demolished to the satisfaction of the local authority, when required by the local authority to do so.

2. CONDITIONS OF TITLE

The erven mentioned hereunder shall be subject to the conditions indicated, imposed by the Administrator in terms of Ordinance 25 of 1965.

(1) *All erven*

(a) The erf is subject to a servitude, 2 m wide, in favour of the local authority, for sewerage and other municipal purposes, along any two boundaries other than a street boundary and, in the case of a pan-handle erf, an additional servitude for municipal purposes 2 m wide across the access portion of the erf, if and when required by the local authority: Provided that the local authority may dispense with any such servitude.

(b) No building or other structure shall be erected within the aforesaid servitude area and no large-rooted trees shall be planted within the area of such servitude or within 2 m thereof.

(c) The local authority shall be entitled to deposit temporarily on the land adjoining the aforesaid servitude such ma-

verwydering van sodanige rioolhoofpypleidings en ander werke as wat hy na goeddunke noodsaaklik ag tydelik te plaas op die grond wat aan die voornoemde serwituut grens en voorts is die plaaslike bestuur geregtig tot redelike toegang tot genoemde grond vir die voornoemde doel; onderworpe daaraan dat die plaaslike bestuur enige skade vergoed wat gedurende die aanleg, onderhoud of verwydering van sodanige rioolhoofpypleidings en ander werke veroorsaak word.

(2) *Erf 472*

Die erf is onderworpe aan 'n serwituut vir paddoeleindes ten gunste van die plaaslike bestuur, soos op die algemene plan aangedui.

Administrateurskennisgewing 93 18 Januarie 1984

PRETORIA-WYSIGINGSKEMA 350

Die Administrateur verklaar hierby ingevolge die bepalings van artikel 89(1) van die Ordonnansie op Dorpsbeplanning en Dorpe, 1965, dat hy 'n wysigingskema synde 'n wysiging van Pretoria-dorpsaanlegskema, 1974, wat uit dieselfde grond as die dorp Annlin Uitbreiding 4 bestaan, goedgekeur het.

Kaart 3 en die skemaklousules van die wysigingskema word in bewaring gehou deur die Direkteur van Plaaslike Bestuur, Pretoria en die Stadsklerk, Pretoria en is beskikbaar vir inspeksie op alle redelike tye.

Hierdie wysiging staan bekend as Pretoria-wysigingskema 350.

PB 4-9-2-3H-350

Administrateurskennisgewing 94 18 Januarie 1984

VERKLARING TOT GOEDGEKEURDE DORP

Ingevolge artikel 69 van die Ordonnansie op Dorpsbeplanning en Dorpe, 1965 (Ordonnansie 25 van 1965), verklaar die Administrateur hierby die dorp Annlin, Uitbreiding 7 tot 'n goedgekeurde dorp onderworpe aan die voorwaardes uiteengesit in die bygaande Bylae.

PB 4-2-2-4768

BYLAE

VOORWAARDES WAAROP DIE AANSOEK GEDOEN DEUR MONKOR EIENDOMME (WONDERBOOM) (EIENDOMS) BEPERK INGEVOLGE DIE BEPALINGS VAN DIE ORDONNANSIE OP DORPSBEPLANNING EN DORPE, 1965, OM TOESTEMMING OM 'N DORP TE STIG OP GEDEELTE 182 VAN DIE PLAAS WONDERBOOM 302 JR, PROVINSIE TRANSVAAL, TOEGESTAAN IS

1. STIGTINGSVOORWAARDES

(1) *Naam*

Die naam van die dorp is Annlin Uitbreiding 7.

(2) *Ontwerp*

Die dorp bestaan uit erwe en strate soos aangedui op Algemene Plan LG A6337/76.

(3) *Stormwaterdreinering en Straatbou*

(a) Die dorpseienaar moet op versoek van die plaaslike bestuur aan sodanige bestuur 'n gedetailleerde skema volledig met planne, deursnee en spesifikasies, opgestel deur 'n siviele ingenieur wat deur die plaaslike bestuur goedgekeur is,

terial as may be excavated by it during the course of the construction, maintenance or removal of such sewerage mains and other works as it in its discretion may deem necessary and shall further be entitled to reasonable access to the said land for the aforesaid purpose; subject to any damage done during the process of the construction, maintenance or removal of such sewerage mains and other works being made good by the local authority.

(2) *Erf 472*

The erf is subject to a servitude for road purposes in favour of the local authority, as indicated on the general plan.

Administrator's Notice 93 18 January 1984

PRETORIA AMENDMENT SCHEME 350

The Administrator hereby, in terms of the provisions of section 89(1) of the Town-planning and Townships Ordinance, 1965, declares that he has approved an amendment scheme, being an amendment of Pretoria Town-planning Scheme, 1974, comprising the same land as included in the township of Annlin Extension 4.

Map 3 and the scheme clauses of the amendment scheme are filed with the Director of Local Government, Pretoria and the Town Clerk, Pretoria and are open for inspection at all reasonable times.

This amendment is known as Pretoria Amendment Scheme 350.

PB 4-9-2-3H-350

Administrator's Notice 94 18 January 1984

DECLARATION OF APPROVED TOWNSHIP

In terms of section 69 of the Town-planning and Townships Ordinance, 1965 (Ordinance 25 of 1965), the Administrator hereby declares Annlin Extension 7 Township to be an approved township subject to the conditions set out in the Schedule hereto.

PB 4-2-2-4768

SCHEDULE

CONDITIONS UNDER WHICH THE APPLICATION MADE BY MONKOR EIENDOMME (WONDERBOOM) (EIENDOMS) BEPERK UNDER THE PROVISIONS OF THE TOWN-PLANNING AND TOWNSHIPS ORDINANCE, 1965, FOR PERMISSION TO ESTABLISH A TOWNSHIP ON PORTION 182 OF THE FARM WONDERBOOM 302 JR, PROVINCE OF TRANSVAAL, HAS BEEN GRANTED

1. CONDITIONS OF ESTABLISHMENT

(1) *Name*

The name of the township shall be Annlin Extension 7.

(2) *Design*

The township shall consist of erven and streets as indicated on General Plan SG A6337/76.

(3) *Stormwater Drainage and Street Construction*

(a) The township owner shall on request by the local authority submit to such authority for its approval a detailed scheme complete with plans, sections and specifications, prepared by a civil engineer approved by the local authority, for

vir die opgaar en afvoer van stormwater deur die hele dorp deur middel van behoorlik aangelegde werke en vir die aanlê, teermacadamisering, beranding en kanalisering van die strate daarin tesame met die verskaffing van sodanige keermure, as wat die plaaslike bestuur nodig ag, vir goedkeuring voorlê. Verder moet die skema die roete en helling aandui deur middel waarvan elke erf toegang tot die aangrensende straat verkry.

(b) Die dorpseienaar moet, wanneer dit vereis word deur die plaaslike bestuur, die goedgekeurde skema op eie koste namens en tot voldoening van die plaaslike bestuur onder toesig van 'n siviele ingenieur deur die plaaslike bestuur goedgekeur, uitvoer.

(c) Die dorpseienaar is verantwoordelik vir die instandhouding van die strate tot bevrediging van die plaaslike bestuur totdat die strate ooreenkomstig subklousule (b) gebou is.

(d) Indien die dorpseienaar versuim om aan die bepalings van paragrawe (a), (b) en (c) hiervan te voldoen, is die plaaslike bestuur geregtig om die werk op koste van die dorpseienaar te doen.

(4) *Begiftiging*

(a) Betaalbaar aan die plaaslike bestuur:

Die dorpseienaar moet ingevolge die bepalings van artikel 63(1) van die Ordonnansie op Dorpsbeplanning en Dorpe, 1965, as begiftiging aan die plaaslike bestuur bedrae geld betaal gelykstaande met 2 % van die grondwaarde van erwe in die dorp, welke bedrag deur die plaaslike bestuur aangewend moet word vir die verkryging en/of ontwikkeling van parke binne sy regsgebied.

Sodanige begiftiging moet ooreenkomstig die bepalings van artikel 74 van die genoemde Ordonnansie betaal word.

(b) Betaalbaar aan die Transvaalse Onderwysdepartement:

Die dorpseienaar moet ingevolge die bepalings van artikel 63(1)(a) van die Ordonnansie op Dorpsbeplanning en Dorpe, 1965, aan die Transvaalse Onderwysdepartement as begiftiging vir onderwysdoeleindes 'n globale bedrag op die grondwaarde van spesiale woongrond in die dorp betaal, waarvan die grootte bepaal word deur 48,08 m^2 te vermenigvuldig met die getal spesiale woonerwe in die dorp.

Die waarde van die grond word bepaal ingevolge die bepalings van artikel 74(3) en sodanige begiftiging is betaalbaar ingevolge die bepalings van artikel 73 van genoemde Ordonnansie.

(5) *Beskikking oor Bestaande Titelvoorwaardes*

Alle erwe moet onderworpe gemaak word aan bestaande voorwaardes en serwitute, as daar is, met inbegrip van die voorbehoud van die regte op minerale.

(6) *Sloping van Geboue*

Die dorpseienaar moet op eie koste alle geboue geleë binne boulynreserwes, kantruimmtes of oor gemeenskaplike grense, asook alle geboue wat nie in ooreenstemming met die plaaslike bestuur se statutêre vereistes is nie, laat sloop tot bevrediging van die plaaslike bestuur wanneer die plaaslike bestuur dit vereis.

2. TITELVOORWAARDES

Die erwe hieronder genoem, is onderworpe aan die voorwaardes soos aangedui, opgelê deur die Administrateur ingevolge Ordonnansie 25 van 1965.

(1) *Alle Erwe*

(a) Die erf is onderworpe aan 'n serwituut, 2 m breed, vir riolerings- en ander munisipale doeleindes, ten gunste van

the collection and disposal of stormwater throughout the township by means of properly constructed works and for the construction, tarmacadamising, kerbing and channelling of the streets therein together with the provision of such retaining walls as may be considered necessary by the local authority. Furthermore, the scheme shall indicate the route and gradient by which each erf gains access to the street on which it abuts.

(b) The township owner shall when required to do so by the local authority carry out the approved scheme at its own expense on behalf and to the satisfaction of the local authority under the supervision of a civil engineer approved by the local authority.

(c) The township owner shall be responsible for the maintenance of the streets to the satisfaction of the local authority until the streets have been constructed as set out in subclause (b).

(d) If the township owner fails to comply with the provisions of paragraphs (a), (b) and (c) hereof the local authority shall be entitled to do the work at the cost of the township owner.

(4) *Endowment*

(a) Payable to the local authority:

The township owner shall in terms of the provisions of section 63(1) of the Town-planning and Townships Ordinance, 1965, pay to the local authority as endowment sums of money equal to 2 % of the land value of erven in the township, which amount shall be used by the local authority for the acquisition and/or development of parks within its area of jurisdiction.

Such endowment shall be paid in accordance with the provisions of section 74 of the aforesaid Ordinance.

(b) Payable to the Transvaal Education Department:

The township owner shall, in terms of the provisions of section 63(1)(a) of the Town-planning and Townships Ordinance, 1965, pay a lump sum endowment for educational purposes to the Transvaal Education Department on the land value of special residential land in the township, the extent of which shall be determined by multiplying 48,08 m^2 by the number of special residential erven in the township.

The value of the land shall be determined in terms of the provisions of section 74(3) and such endowment shall be payable in terms of the provisions of section 73 of the said Ordinance.

(5) *Disposal of Existing Conditions of Title*

All erven shall be made subject to existing conditions and servitudes, if any, including the reservation of rights to minerals.

(6) *Demolition of Buildings*

The township owner shall at its own expense cause all buildings situated within the building line reserves, side spaces or over common boundaries, as well as all buildings not in conformity with the local authority's statutory requirements to be demolished to the satisfaction of the local authority, when required by the local authority to do so.

2. CONDITIONS OF TITLE

The erven mentioned hereunder shall be subject to the conditions indicated, imposed by the Administrator in terms of Ordinance 25 of 1965:

(1) *All Erven*

(a) The erf is subject to a servitude, 2 m wide, in favour of the local authority, for sewerage and other municipal pur-

die plaaslike bestuur, langs enige twee grense uitgesonderd 'n straatgrens en, in die geval van 'n pypsteelerf, 'n bykomende serwituut vir munisipale doeleindes 2 m breed oor die toeganggedeelte van die erf, indien en wanneer dit deur die plaaslike bestuur verlang word: Met dien verstande dat die plaaslike bestuur van enige sodanige serwituut mag afsien.

(b) Geen gebou of ander struktuur mag binne die voornoemde serwituutgebied opgerig word nie en geen grootwortelbome mag binne die gebied van sodanige serwituut of binne 'n afstand van 2 m daarvan geplant word nie.

(c) Die plaaslike bestuur is geregtig om enige materiaal wat deur hom uitgegrawe word tydens die aanleg, onderhoud of verwydering van sodanige rioolhoofpypleidings en ander werke as wat hy na goeddunke noodsaaklik ag tydelik te plaas op die grond wat aan die voornoemde serwituut grens en voorts is die plaaslike bestuur geregtig tot redelike toegang tot genoemde grond vir die voornoemde doel; onderworpe daaraan dat die plaaslike bestuur enige skade vergoed wat gedurende die aanleg, onderhoud of verwydering van sodanige rioolhoofpypleidings en ander werke veroorsaak word.

(2) *Erf 493*

Die erf is onderworpe aan 'n serwituut vir munisipale doeleindes ten gunste van die plaaslike bestuur, soos op die algemene plan aangedui.

(3) *Erwe 492, 493 en 495*

Die erf is onderworpe aan 'n serwituut vir paddoeleindes ten gunste van die plaaslike bestuur, soos op die algemene plan aangedui.

Administrateurskennisgewing 95 18 Januarie 1984

PRETORIA-WYSIGINGSKEMA 336

Die Administrateur verklaar hierby ingevolge die bepalings van artikel 89(1) van die Ordonnansie op Dorpsbeplanning en Dorpe, 1965, dat hy 'n wysigingskema synde 'n wysiging van Pretoria-dorpsaanlegskema, 1974, wat uit dieselfde grond as die dorp Annlin Uitbreiding 7 bestaan, goedgekeur het.

Kaart 3 en die skemaklousules van die wysigingskema word in bewaring gehou deur die Direkteur van Plaaslike Bestuur, Pretoria en die Stadsklerk, Pretoria en is beskikbaar vir inspeksie op alle redelike tye.

Hierdie wysiging staan bekend as Pretoria-wysigingskema 336.

PB 4-9-2-3H-336

Administrateurskennisgewing 96 18 Januarie 1984

VERKLARING TOT GOEDGEKEURDE DORP

Ingevolge artikel 69 van die Ordonnansie op Dorpsbeplanning en Dorpe, 1965 (Ordonnansie 25 van 1965), verklaar die Administrateur hierby die dorp Geelhoutpark Uitbreiding 2 tot 'n goedgekeurde dorp onderworpe aan die voorwaardes uiteengesit in die bygaande Bylae.

PB 4-2-2-4993

poses, along any two boundaries other than a street boundary and, in the case of a pan-handle erf, an additional servitude for municipal purposes 2 m wide across the access portion of the erf, if and when required by the local authority: Provided that the local authority may dispense with any such servitude.

(b) No building or other structure shall be erected within the aforesaid servitude area and no large-rooted trees shall be planted within the area of such servitude or within 2 m thereof.

(c) The local authority shall be entitled to deposit temporarily on the land adjoining the aforesaid servitude such material as may be excavated by it during the course of the construction, maintenance or removal of such sewerage mains and other works as it in its discretion may deem necessary and shall further be entitled to reasonable access to the said land for the aforesaid purpose; subject to any damage done during the process of the construction, maintenance or removal of such sewerage mains and other works being made good by the local authority.

(2) *Erf 493*

The erf is subject to a servitude for municipal purposes in favour of the local authority, as indicated on the general plan.

(3) *Erven 492, 493 and 495*

The erf is subject to a servitude for road purposes in favour of the local authority, as indicated on the general plan.

Administrator's Notice 95 18 January 1984

PRETORIA AMENDMENT SCHEME 336

The Administrator hereby, in terms of the provisions of section 89(1) of the Town-planning and Townships Ordinance, 1965, declares that he has approved an amendment scheme, being an amendment of Pretoria Town-planning Scheme, 1974, comprising the same land as included in the township of Annlin Extension 7.

Map 3 and the scheme clauses of the amendment scheme are filed with the Director of Local Government, Pretoria and the Town Clerk, Pretoria and are open for inspection at all reasonable times.

This amendment is known as Pretoria Amendment Scheme 336.

PB 4-9-2-3H-336

Administrator's Notice 96 18 January 1984

DECLARATION OF APPROVED TOWNSHIP

In terms of section 69 of the Town-planning and Townships Ordinance, 1965 (Ordinance 25 of 1965), the Administrator hereby declares Geelhoutpark Extension 2 Township to be an approved township subject to the conditions set out in the Schedule hereto.

PB 4-2-2-4993

BYLAE

VOORWAARDES WAAROP DIE AANSOEK GEDOEN DEUR IMPALA PLATINUM LIMITED INGEVOLGE DIE BEPALINGS VAN DIE ORDONNANSIE OP DORPSBEPLANNING EN DORPE, 1965, OM TOESTEMMING OM 'N DORP TE STIG OP DIE RESTANT VAN GEDEELTE 35 VAN DIE PLAAS TOWN AND TOWNLANDS OF RUSTENBURG 272 JQ, PROVINSIE TRANSVAAL, TOEGESTAAN IS.

1. STIGTINGSVOORWAARDES

(1) *Naam*

Die naam van die dorp is Geelhoutpark Uitbreiding 2.

(2) *Ontwerp*

Die dorp bestaan uit erwe en strate soos aangedui op Algemene Plan LG A5647/80.

(3) *Stormwaterdreinering en Straatbou*

(a) Die dorpseienaar moet op versoek van die plaaslike bestuur aan sodanige bestuur 'n gedetailleerde skema volledig met planne, deursnee en spesifikasies, opgestel deur 'n siviele ingenieur wat deur die plaaslike bestuur goedgekeur is, vir die opgaar en afvoer van stormwater deur die hele dorp deur middel van behoorlik aangelegde werke en vir die aanlê, teermacadamisering, beranding en kanalisering van die strate daarin tesame met die verskaffing van sodanige keermure, as wat die plaaslike bestuur nodig ag, vir goedkeuring voorlê. Verder moet die skema die roete en helling aandui deur middel waarvan elke erf toegang tot die aangrensende straat verkry.

(b) Die dorpseienaar moet, wanneer dit vereis word deur die plaaslike bestuur, die goedgekeurde skema op eie koste namens en tot voldoening van die plaaslike bestuur onder toesig van 'n siviele ingenieur deur die plaaslike bestuur goedgekeur, uitvoer.

(c) Die dorpseienaar is verantwoordelik vir die instandhouding van die strate tot bevrediging van die plaaslike bestuur totdat die strate ooreenkomstig subklousule (b) gebou is.

(d) Indien die dorpseienaar versuim om aan die bepalings van paragrawe (a), (b) en (c) hiervan te voldoen, is die plaaslike bestuur geregtig om die werk op koste van die dorpseienaar te doen.

(4) *Begiftiging*

(a) Betaalbaar aan die plaaslike bestuur:

(i) Die dorpseienaar moet ingevolge die bepalings van artikel 63(1)(b) van die Ordonnansie op Dorpsbeplanning en Dorpe, 1965, as begiftiging aan die plaaslike bestuur 'n globale bedrag van R5 096,00 betaal vir die verkryging van grond vir 'n begraafplaas en 'n stortingsterrein.

Sodanige begiftiging is betaalbaar ooreenkomstig die bepalings van artikel 73 van genoemde Ordonnansie.

(ii) Die dorpseienaar moet ingevolge die bepalings van artikel 63(1) van die Ordonnansie op Dorpsbeplanning en Dorpe, 1965, as begiftiging aan die plaaslike bestuur bedrae geld betaal gelykstaande met 3 % van die grondwaarde van erwe in die dorp, welke bedrag deur die plaaslike bestuur aangewend moet word vir die verkryging en/of ontwikkeling van parke binne sy regsgebied.

Sodanige begiftiging moet ooreenkomstig die bepalings van artikel 74 van die genoemde Ordonnansie betaal word.

(b) Betaalbaar aan die Transvaalse Onderwysdepartement:

SCHEDULE

CONDITIONS UNDER WHICH THE APPLICATION MADE BY IMPALA PLATINUM LIMITED UNDER THE PROVISIONS OF THE TOWN-PLANNING AND TOWNSHIPS ORDINANCE, 1965, FOR PERMISSION TO ESTABLISH A TOWNSHIP ON THE REMAINDER OF PORTION 35 OF THE FARM TOWN AND TOWNLANDS OF RUSTENBURG 272 JQ, PROVINCE TRANSVAAL, HAS BEEN GRANTED.

1. CONDITIONS OF ESTABLISHMENT

(1) *Name*

The name of the township shall be Geelhoutpark Extension 2.

(2) *Design*

The township shall consist of erven and streets as indicated on General Plan SG A5647/80.

(3) *Stormwater Drainage and Street Construction*

(a) The township owner shall on request by the local authority submit to such authority for its approval a detailed scheme complete with plans, sections and specifications, prepared by a civil engineer approved by the local authority, for the collection and disposal of stormwater throughout the township by means of properly constructed works and for the construction, tarmacadamising, kerbing and channelling of the streets therein together with the provision of such retaining walls as may be considered necessary by the local authority. Furthermore, the scheme shall indicate the route and gradient by which each erf gains access to the street on which it abuts.

(b) The township owner shall when required to do so by the local authority carry out the approved scheme at its own expense on behalf and to the satisfaction of the local authority under the supervision of a civil engineer approved by the local authority.

(c) The township owner shall be responsible for the maintenance of the streets to the satisfaction of the local authority until the streets have been constructed as set out in subclause (b).

(d) If the township owner fails to comply with the provisions of paragraphs (a), (b) and (c) hereof the local authority shall be entitled to do the work at the cost of the township owner.

(4) *Endowment*

(a) Payable to the local authority:

(i) The township owner shall, in terms of the provisions of section 63(1)(b) of the Town-planning and Townships Ordinance, 1965, pay a lump sum endowment of R5 096,00 to the local authority for the provision of land for a cemetery and a depositing site.

Such endowment shall be payable in terms of the provisions of section 73 of the said Ordinance.

(ii) The township owner shall in terms of the provisions of section 63(1) of the Town-planning and Townships Ordinance, 1965, pay to the local authority as endowment sums of money equal to 3 % of the land value of erven in the township, which amount shall be used by the local authority for the acquisition and/or development of parks within its area of jurisdiction.

Such endowment shall be paid in accordance with the provisions of section 74 of the aforesaid Ordinance.

(b) Payable to the Transvaal Education Department:

Die dorpseienaar moet ingevolge die bepalings van artikel 63(1)(a) van die Ordonnansie op Dorpsbeplanning en Dorpe, 1965, aan die Transvaalse Onderwysdepartement as begiftiging vir onderwysdoeleindes 'n globale bedrag betaal op die grondwaarde van spesiale woongrond in die dorp, waarvan die grootte bepaal word deur 48,08 m² te vermenigvuldig met die getal spesiale woonerwe in die dorp.

Die waarde van die grond word bepaal ingevolge die bepalings van artikel 74(3) en sodanige begiftiging is betaalbaar ingevolge die bepalings van artikel 73 van genoemde Ordonnansie.

(5) *Beskikking oor Bestaande Titelvoorwaardes*

Alle erwe moet onderworpe gemaak word aan bestaande voorwaardes en serwitute, as daar is, met inbegrip van die voorbehoud van die regte op minerale.

2. TITELVOORWAARDES

Alle erwe is onderworpe aan die volgende voorwaardes, opgelê deur die Administrateur ingevolge Ordonnansie 25 van 1965:

(i) Die erf is onderworpe aan 'n serwituut, 2 m breed, vir riolerings- en ander munisipale doeleindes, ten gunste van die plaaslike bestuur, langs enige twee grense uitgesonderd 'n straatgrens en, in die geval van 'n pypsteelerf, 'n bykomende serwituut 2 m breed, vir munisipale doeleindes, oor die toegangsgedeelte van die erf, indien en wanneer dit deur die plaaslike bestuur verlang word: Met dien verstande dat die plaaslike bestuur van enige sodanige serwituut mag afsien.

(ii) Geen gebou of ander struktuur mag binne die voornoemde serwituutgebied opgerig word nie en geen grootwortelbome mag binne die gebied van sodanige serwituut of binne 'n afstand van 2 m daarvan geplant word nie.

(iii) Die plaaslike bestuur is geregtig om enige materiaal wat deur hom uitgegrawe word tydens die aanleg, onderhoud of verwydering van sodanige rioolhoofpypleidings en ander werke as wat hy na goeddunke noodsaaklik ag tydelik te plaas op die grond wat aan die voornoemde serwituut grens en voorts is die plaaslike bestuur geregtig tot redelike toegang tot genoemde grond vir die voornoemde doel; onderworpe daaraan dat die plaaslike bestuur enige skade vergoed wat gedurende die aanleg, onderhoud of verwydering van sodanige rioolhoofpypleidings en ander werke veroorsaak word.

Administrateurskennisgewing 97 — 18 Januarie 1984

RUSTENBURG-WYSIGINGSKEMA 18

Die Administrateur verklaar hierby ingevolge die bepalings van artikel 89(1) van die Ordonnansie op Dorpsbeplanning en Dorpe, 1965, dat hy 'n wysigingskema synde 'n wysiging van Rustenburg-dorpsaanlegskema, 1974, wat uit dieselfde grond as die dorp Geelhoutpark Uitbreiding 2 bestaan, goedgekeur het.

Kaart 3 en die skemaklousules van die wysigingskema word in bewaring gehou deur die Direkteur van Plaaslike Bestuur, Pretoria en die Stadsklerk, Rustenburg en is beskikbaar vir inspeksie op alle redelike tye.

Hierdie wysiging staan bekend as Rustenburg-wysigingskema 18.

PB 4-9-2-31H-18

The township owner shall, in terms of the provisions of section 63(1)(a) of the Town-planning and Townships Ordinance, 1965, pay a lump sum endowment for educational purposes to the Transvaal Education Department on the land value of special residential land in the vicinity of the township, the extent of which shall be determined by multiplying 48,08 m² by the number of special residential erven in the township.

The value of the land shall be determined in terms of the provisions of section 74(3) and such endowment shall be payable in terms of the provisions of section 73 of the said Ordinance.

(5) *Disposal of Existing Conditions of Title*

All erven shall be made subject to existing conditions and servitudes, if any, including the reservation of rights to minerals.

2. CONDITIONS OF TITLE

All erven shall be subject to the following conditions imposed by the Administrator in terms of Ordinance 25 of 1965:

(i) The erf is subject to a servitude, 2 m wide, in favour of the local authority, for sewerage and other municipal purposes, along any two boundaries other than a street boundary and, in the case of a pan-handle erf, an additional servitude, 2 m wide, for municipal purposes wide across the access portion of the erf, if and when required by the local authority: Provided that the local authority may dispense with any such servitude.

(ii) No building or other structure shall be erected within the aforesaid servitude area and no large-rooted trees shall be planted within the area of such servitude or within 2 m thereof.

(iii) The local authority shall be entitled to deposit temporarily on the land adjoining the aforesaid servitude such material as may be excavated by it during the course of the construction, maintenance or removal of such sewerage mains and other works as it in its discretion may deem necessary and shall further be entitled to reasonable access to the said land for the aforesaid purpose; subject to any damage done during the process of the construction, maintenance or removal of such sewerage mains and other works being made good by the local authority.

Administrator's Notice 97 — 18 January 1984

RUSTENBURG AMENDMENT SCHEME 18

The Administrator hereby, in terms of the provisions of section 89(1) of the Town-planning and Townships Ordinance, 1965, declares that he has approved an amendment scheme, being an amendment of Rustenburg Town-planning Scheme, 1974, comprising the same land as included in the township of Geelhoutpark Extension 2.

Map 3 and the scheme clauses of the amendment scheme are filed with the Director of Local Government, Pretoria and the Town Clerk, Rustenburg and are open for inspection at all reasonable times.

This amendment is known as Rustenburg Amendment Scheme 18.

PB 4-9-2-31H-18

Administrateurskennisgewing 98 18 Januarie 1984

VERKLARING TOT GOEDGEKEURDE DORP

Ingevolge artikel 69 van die Ordonnansie op Dorpsbeplanning en Dorpe, 1965 (Ordonnansie 25 van 1965), verklaar die Administrateur hierby die dorp Marlands Uitbreiding 7 tot 'n goedgekeurde dorp onderworpe aan die voorwaardes uiteengesit in die bygaande Bylae.

PB 4-2-2-3026

BYLAE

VOORWAARDES WAAROP DIE AANSOEK GEDOEN DEUR EDENSTON PROPERTIES (PROPRIETARY) LIMITED INGEVOLGE DIE BEPALINGS VAN DIE ORDONNANSIE OP DORPSBEPLANNING EN DORPE, 1965, OM TOESTEMMING OM 'N DORP TE STIG OP GEDEELTE 277 VAN DIE PLAAS DRIEFONTEIN 85 IR, PROVINSIE TRANSVAAL, TOEGESTAAN IS

1. STIGTINGSVOORWAARDES

(1) *Naam*

Die naam van die dorp is Marlands Uitbreiding 7.

(2) *Ontwerp*

Die dorp bestaan uit erwe en strate soos aangedui op Algemene Plan LG A6673/82.

(3) *Stormwaterdreining en Straatbou*

(a) Die dorpseienaar moet op versoek van die plaaslike bestuur aan sodanige bestuur 'n gedetailleerde skema volledig met planne, deursnee en spesifikasies, opgestel deur 'n siviele ingenieur wat deur die plaaslike bestuur goedgekeur is, vir die opgaar en afvoer van stormwater deur die hele dorp deur middel van behoorlik aangelegde werke en vir die aanlê, teermacadamisering, beranding en kanalisering van die strate daarin tesame met die verskaffing van sodanige keermure, as wat die plaaslike bestuur nodig ag, vir goedkeuring voorlê. Verder moet die skema die roete en helling aandui deur middel waarvan elke erf toegang tot die aangrensende straat verkry.

(b) Die dorpseienaar moet, wanneer dit vereis word deur die plaaslike bestuur, die goedgekeurde skema op eie koste namens en tot voldoening van die plaaslike bestuur onder toesig van 'n siviele ingenieur deur die plaaslike bestuur goedgekeur, uitvoer.

(c) Die dorpseienaar is verantwoordelik vir die instandhouding van die strate tot bevrediging van die plaaslike bestuur totdat die strate ooreenkomstig subklousule (b) gebou is.

(d) Indien die dorpseienaar versuim om aan die bepalings van paragrawe (a), (b) en (c) hiervan te voldoen, is die plaaslike bestuur geregtig om die werk op koste van die dorpseienaar te doen.

(4) *Begiftiging*

(a) Betaalbaar aan die plaaslike bestuur:

Die dorpseienaar moet ingevolge die bepalings van artikel 63(1)(b) van die Ordonnansie op Dorpsbeplanning en Dorpe, 1965, as begiftiging aan die plaaslike bestuur 'n globale bedrag van R10 136,00 betaal vir die verkryging van grond vir 'n begraafplaas en 'n stortingsterrein.

Sodanige begiftiging is betaalbaar ooreenkomstig die bepalings van artikel 73 van genoemde Ordonnansie.

(b) Betaalbaar aan die Transvaalse Onderwysdepartement:

Administrator's Notice 98 18 January 1984

DECLARATION OF APPROVED TOWNSHIP

In terms of section 69 of the Town-planning and Townships Ordinance, 1965 (Ordinance 25 of 1965), the Administrator hereby declares Marlands Extension 7 Township to be an approved township subject to the conditions set out in the Schedule hereto.

PB 4-2-2-3026

SCHEDULE

CONDITIONS UNDER WHICH THE APPLICATION MADE BY EDENSTON PROPERTIES (PROPRIETARY) LIMITED UNDER THE PROVISIONS OF THE TOWN-PLANNING AND TOWNSHIPS ORDINANCE, 1965, FOR PERMISSION TO ESTABLISH A TOWNSHIP ON PORTION 277 OF THE FARM DRIEFONTEIN 85 IR, PROVINCE TRANSVAAL, HAS BEEN GRANTED

1. CONDITIONS OF ESTABLISHMENT

(1) *Name*

The name of the township shall be Marlands Extension 7.

(2) *Design*

The township shall consist of erven and streets as indicated on General Plan SG A6673/82.

(3) *Stormwater Drainage and Street Construction*

(a) The township owner shall on request by the local authority submit to such authority for its approval a detailed scheme complete with plans, sections and specifications, prepared by a civil engineer approved by the local authority, for the collection and disposal of stormwater throughout the township by means of properly constructed works and for the construction, tarmacadamising, kerbing and channelling of the streets therein together with the provision of such retaining walls as may be considered necessary by the local authority. Furthermore, the scheme shall indicate the route and gradient by which each erf gains access to the street on which it abuts.

(b) The township owner shall when required to do so by the local authority carry out the approved scheme at its own expense on behalf and to the satisfaction of the local authority under the supervision of a civil engineer approved by the local authority.

(c) The township owner shall be responsible for the maintenance of the streets to the satisfaction of the local authority until the streets have been constructed as set out in subclause (b).

(d) If the township owner fails to comply with the provisions of paragraphs (a), (b) and (c) hereof the local authority shall be entitled to do the work at the cost of the township owner.

(4) *Endowment*

(a) Payable to the local authority:

The township owner shall, in terms of the provisions of section 63(1)(b) of the Town-planning and Townships Ordinance, 1965, pay a lump sum endowment of R10 136,00 to the local authority for the provision of land for a cemetery and a depositing site.

Such endowment shall be payable in terms of the provisions of section 73 of the said Ordinance.

(b) Payable to the Transvaal Education Department:

Die dorpseienaar moet ingevolge die bepalings van artikel 63(1)(a) van die Ordonnansie op Dorpsbeplanning en Dorpe, 1965, aan die Transvaalse Onderwysdepartement as begiftiging vir onderwysdoeleindes 'n globale bedrag betaal op die grondwaarde van spesiale woongrond in die dorp waarvan die grootte bepaal word deur 48,08 m^2 te vermenigvuldig met die getal spesiale woonerwe in die dorp.

Die waarde van die grond word bepaal ingevolge die bepalings van artikel 74(3) en sodanige begiftiging is betaalbaar ingevolge die bepalings van artikel 73 van genoemde Ordonnansie.

(5) *Beskikking oor Bestaande Titelvoorwaardes*

Alle erwe moet onderworpe gemaak word aan bestaande voorwaardes en serwitute, as daar is, met inbegrip van die voorbehoud van die regte op minerale, maar uitgesonderd die volgende serwitute wat nie die dorpsgebied raak nie:

(a) Ten opsigte van Gedeelte 61 ('n gedeelte van Gedeelte 5):

"(j) That the land hereby granted shall be subject to a servitude of right-of-way 40 Cape feet wide along the sides AB and DA in favour of the General Public as indicated on Diagram SG No A3011/21 annexed to Crown Grant No 199/1936 dated the 30th day of June 1936."

(b) Ten opsigte van Gedeelte 62 ('n gedeelte van Gedeelte 5):

"(j) The said land shall be subject to a servitude of right-of-way 40 Cape feet wide along the side AB in favour of the General Public, as indicated on the Diagram SG No A3012/21, annexed to Crown Grant No 199/1936 dated the 30th day of June 1936."

(c) Ten opsigte van Gedeelte 68 ('n gedeelte van Gedeelte 5):

"(j) The said land shall be subject to a servitude of right-of-way 40 Cape feet wide along the side DA in favour of the General Public, as indicated on the Diagram SG No A3012/21, annexed to Crown Grant No 199/1936 dated the 30th day of June 1936.".

(6) *Grond vir Munisipale Doeleindes*

Erf 636 moet deur en op koste van die dorpseienaar aan die plaaslike bestuur as 'n park oorgedra word.

(7) *Sloping van Geboue*

Die dorpseienaar moet op eie koste alle bestaande geboue geleë binne boulynreserwes, kantruimtes of oor gemeenskaplike grense laat sloop tot bevrediging van die plaaslike bestuur wanneer die plaaslike bestuur dit vereis.

(8) *Verpligtinge ten opsigte van Noodsaaklike Dienste*

Die dorpseienaar moet binne sodanige tydperk as wat die plaaslike bestuur mag bepaal, sy verpligtinge met betrekking tot die voorsiening van water, elektrisiteit en sanitêre dienste en die installering van stelsels daarvoor, soos vooraf ooreengekom tussen die dorpseienaar en die plaaslike bestuur, nakom.

(9) *Afvoer van Vloedwater*

Indien dit as gevolg van die stigting van die dorp volgens die mening van die Hoofbestuurder van die S.A. Vervoerdienste nodig is om enige duikers onder die spoorlyn te bou of om enige bestaande duikers te vergroot of enige ander werk in verband met vloedwaterdreinering te verrig moet die koste daarvan deur die dorpseienaar gedra word.

The township owner shall, in terms of the provisions of section 63(1)(a) of the Town-planning and Townships Ordinance, 1965, pay a lump sum endowment for educational purposes to the Transvaal Education Department on the land value of special residential land in township, the extent of which shall be determined by multiplying 48,08 m^2 by the number of special residential erven in the township.

The value of the land shall be determined in terms of the provisions of section 74(3) and such endowment shall be payable in terms of the provisions of section 73 of the said Ordinance.

(5) *Disposal of Existing Conditions of Title*

All erven shall be made subject to existing conditions and servitudes, if any, including the reservation of rights to minerals, but excluding the following servitudes which do not affect the township area:

(a) In respect of Portion 61 (a portion of Portion 5):

"(j) That the land hereby granted shall be subject to a servitude of right-of-way 40 Cape feet wide along the sides AB and DA in favour of the General Public as indicated on Diagram SG No A3011/21 annexed to Crown Grant No 199/1936 dated the 30th day of June 1936."

(b) In respect of Portion 62 (a portion of Portion 5):

"(j) The said land shall be subject to a servitude of right-of-way 40 Cape feet wide along the side AB in favour of the General Public, as indicated on the Diagram SG No A3012/21, annexed to Crown Grant No 199/1936 dated the 30th day of June 1936.

(c) In respect of Portion 68 (a portion of Portion 5):

"(j) The said land shall be subject to a servitude of right-of-way 40 Cape feet wide along the side DA in favour of the General Public, as indicated on the Diagram SG No A3012/21, annexed to Crown Grant No 199/1936 dated the 30th day of June 1936.".

(6) *Land for Municipal Purposes*

Erf 636 shall be transferred to the local authority by and at the expense of the township owner as a park.

(7) *Demolition of Buildings*

The township owner shall at its own expense cause all existing buildings situated within the building line reserves, side spaces or over common boundaries to be demolished to the satisfaction of the local authority, when required by the local authority to do so.

(8) *Obligations in Regard to Essential Services*

The township owner shall within such period as the local authority may determine, fulful its obligations in respect of the provision of water, electricity and sanitary services and the installation of systems therefor, as previously agreed upon between the township owner and the local authority.

(9) *Disposal of Stormwater*

Should it in the opinion of the General Manager of the S.A. Transport Services become necessary, as a result of the establishment of the township, to construct any culverts under the railway tracks or to enlarge any existing culverts or to do any other work in connection with stormwater drainage, the cost thereof shall be borne by the township owner.

2. TITELVOORWAARDES

Die erwe hieronder genoem, is onderworpe aan die voorwaardes soos aangedui, opgelê deur die Administrateur ingevolge Ordonnansie 25 van 1965:

(1) *Alle Erwe met Uitsondering van dié Genoem in Klousule 1(6)*

(a) Die erf is onderworpe aan 'n serwituut, 2 m breed, vir riolerings- en ander munisipale doeleindes, ten gunste van die plaaslike bestuur, langs enige twee grense uitgesonderd 'n straatgrens en, in die geval van 'n pypsteelerf, 'n bykomende serwituut 2 m breed, vir munisipale doeleindes, oor die toegangsgedeelte van die erf, indien en wanneer dit deur die plaaslike bestuur verlang word: Met dien verstande dat die plaaslike bestuur van enige sodanige serwituut mag afsien.

(b) Geen gebou of ander struktuur mag binne die voornoemde serwituutgebied opgerig word nie en geen grootwortelbome mag binne die gebied van sodanige serwituut of binne 'n afstand van 2 m daarvan geplant word nie.

(c) Die plaaslike bestuur is geregtig om enige materiaal wat deur hom uitgegrawe word tydens die aanleg, onderhoud of verwydering van sodanige rioolhoofpypleidings en ander werke as wat hy na goeddunke noodsaaklik ag tydelik te plaas op die grond wat aan die voornoemde serwituut grens en voorts is die plaaslike bestuur geregtig tot redelike toegang tot genoemde grond vir die voornoemde doel; onderworpe daaraan dat die plaaslike bestuur enige skade vergoed wat gedurende die aanleg, onderhoud of verwydering van sodanige rioolhoofpypleidings en ander werke veroorsaak word.

(2) *Erwe 601, 602, 627, 628, 629, 632, 634 en 635*

Die erf is onderworpe aan 'n serwituut vir munisipale doeleindes ten gunste van die plaaslike bestuur, soos op die algemene plan aangedui.

Administrateurskennisgewing 99 18 Januarie 1984

GERMISTON-WYSIGINGSKEMA 2/101

Die Administrateur verklaar hierby ingevolge die bepalings van artikel 89(1) van die Ordonnansie op Dorpsbeplanning en Dorpe, 1965, dat hy 'n wysigingskema synde 'n wysiging van Germiston-dorpsaanlegskema, 1974, wat uit dieselfde grond as die dorp Marlands Uitbreiding 7 bestaan, goedgekeur het.

Kaart 3 en die skemaklousules van die wysigingskema word in bewaring gehou deur die Direkteur van Plaaslike Bestuur, Pretoria en die Stadsklerk, Germiston en is beskikbaar vir inspeksie op alle redelike tye.

Hierdie wysiging staan bekend as Germiston-wysigingskema 2/101.

PB 4-9-2-1-101-2

Administrateurskennisgewing 100 18 Januarie 1984

VERKLARING TOT GOEDGEKEURDE DORP

Ingevolge artikel 69 van die Ordonnansie op Dorpsbeplanning en Dorpe, 1965 (Ordonnansie 25 van 1965), verklaar die Administrateur hierby die dorp Rooihuiskraal Uitbreiding 9 tot 'n goedgekeurde dorp onderworpe aan die voorwaardes uiteengesit in die bygaande Bylae.

PB 4-2-2-4731

2. CONDITIONS OF TITLE

The erven mentioned hereunder shall be subject to the following conditions indicated, imposed by the Administrator in terms of Ordinance 25 of 1965:

(1) *All Erven with the Exception of those Mentioned in Clause 1(6)*

(a) The erf is subject to a servitude, 2 m wide, in favour of the local authority, for sewerage and other municipal purposes, along any two boundaries other than a street boundary and, in the case of a pan-handle erf, an additional servitude for municipal purposes, 2 m wide, across the access portion of the erf, if and when required by the local authority: Provided that the local authority may dispense with any such servitude.

(b) No building or other structure shall be erected within the aforesaid servitude area and no large-rooted trees shall be planted within the area of such servitude or within 2 m thereof.

(c) The local authority shall be entitled to deposit temporarily on the land adjoining the aforesaid servitude such material as may be excavated by it during the course of the construction, maintenance or removal of such sewerage mains and other works as it in its discretion may deem necessary and shall further be entitled to reasonable access to the said land for the aforesaid purpose; subject to any damage done during the process of the construction, maintenance or removal of such sewerage mains and other works being made good by the local authority.

(2) *Erven 601, 602, 627, 628, 629, 632, 634 and 635*

The erf is subject to a servitude for municipal purposes in favour of the local authority, as indicated on the general plan.

Administrator's Notice 99 18 January 1984

GERMISTON AMENDMENT SCHEME 2/101

The Administrator hereby, in terms of the provisions of section 89(1) of the Town-planning and Townships Ordinance, 1965, declares that he has approved an amendment scheme, being an amendment of Germiston Town-planning Scheme, 1974, comprising the same land as included in the township of Marlands Extension 7.

Map 3 and the scheme clauses of the amendment scheme are filed with the Director of Local Government, Pretoria and the Town Clerk, Germiston and are open for inspection at all reasonable times.

This amendment is known as Germiston Amendment Scheme 2/101.

PB 4-9-2-1-101-2

Administrator's Notice 100 18 January 1984

DECLARATION OF APPROVED TOWNSHIP

In terms of section 69 of the Town-planning and Townships Ordinance, 1965 (Ordinance 25 of 1965), the Administrator hereby declares Rooihuiskraal Extension 9 Township to be an approved township subject to the conditions set out in the Schedule hereto.

PB 4-2-2-4731

BYLAE

VOORWAARDES WAAROP DIE AANSOEK GEDOEN DEUR SANDRUD BELEGGINGS (EIENDOMS) BEPERK INGEVOLGE DIE BEPALINGS VAN DIE ORDONNANSIE OP DORPSBEPLANNING EN DORPE, 1965, OM TOESTEMMING OM 'N DORP TE STIG OP GEDEELTE 29 VAN DIE PLAAS BRAKFONTEIN 399 JR, PROVINSIE TRANSVAAL, TOEGESTAAN IS

1. STIGTINGSVOORWAARDES

(1) *Naam*

Die naam van die dorp is Rooihuiskraal Uitbreiding 9.

(2) *Ontwerp*

Die dorp bestaan uit erwe en strate soos aangedui op Algemene Plan LG A1484/83.

(3) *Stormwaterdreinering en Straatbou*

(a) Die dorpseienaar moet op versoek van die plaaslike bestuur aan sodanige bestuur 'n gedetailleerde skema volledig met planne, deursnee en spesifikasies, opgestel deur 'n siviele ingenieur wat deur die plaaslike bestuur goedgekeur is, vir die opgaar en afvoer van stormwater deur die hele dorp deur middel van behoorlik aangelegde werke en vir die aanlê, teermacadamisering, beranding en kanalisering van die strate daarin tesame met die verskaffing van sodanige keermure, as wat die plaaslike bestuur nodig ag, vir goedkeuring voorlê. Verder moet die skema die roete en helling aandui deur middel waarvan elke erf toegang tot die aangrensende straat verkry.

(b) Die dorpseienaar moet, wanneer dit vereis word deur die plaaslike bestuur, die goedgekeurde skema op eie koste namens en tot voldoening van die plaaslike bestuur onder toesig van 'n siviele ingenieur deur die plaaslike bestuur goedgekeur, uitvoer.

(c) Die dorpseienaar is verantwoordelik vir die instandhouding van die strate tot bevrediging van die plaaslike bestuur totdat die strate ooreenkomstig subklousule (b) gebou is.

(d) Indien die dorpseienaar versuim om aan die bepalings van paragrawe (a), (b) en (c) hiervan te voldoen, is die plaaslike bestuur geregtig om die werk op koste van die dorpseienaar te doen.

(4) *Begiftiging*

(a) Betaalbaar aan die plaaslike bestuur:

Die dorpseienaar moet ingevolge die bepalings van artikel 63(1)(b) van die Ordonnansie op Dorpsbeplanning en Dorpe, 1965, as begiftiging aan die plaaslike bestuur 'n globale bedrag van R50 250 betaal vir die verkryging van grond vir 'n begraafplaas en 'n stortingsterrein.

Sodanige begiftiging is betaalbaar ooreenkomstig die bepalings van artikel 73 van genoemde Ordonnansie.

(b) Betaalbaar aan die Transvaalse Onderwysepartement:

Die dorpseienaar moet ingevolge die bepalings van artikel 63(1)(a) van die Ordonnansie op Dorpsbeplanning en Dorpe, 1965, aan die Transvaalse Onderwysdepartement as begiftiging vir onderwysdoeleindes 'n globale bedrag betaal op die grondwaarde van spesiale woongrond in die dorp, waarvan die grootte bepaal word deur 48,08 m² te vermenigvuldig met die getal wooneenhede wat in die dorp opgerig kan word.

Die waarde van die grond word bepaal ingevolge die bepalings van artikel 74(3) en sodanige begiftiging is betaalbaar ingevolge die bepalings van artikel 73 van genoemde Ordonnansie.

SCHEDULE

CONDITIONS UNDER WHICH THE APPLICATION MADE BY SANDRUD BELEGGINGS (EIENDOMS) BEPERK UNDER THE PROVISIONS OF THE TOWN-PLANNING AND TOWNSHIPS ORDINANCE, 1965, FOR PERMISSION TO ESTABLISH A TOWNSHIP ON PORTION 29 OF THE FARM BRAKFONTEIN 399 JR, PROVINCE TRANSVAAL, HAS BEEN GRANTED

1. CONDITIONS OF ESTABLISHMENT

(1) *Name*

The name of the township shall be Rooihuiskraal Extension 9.

(2) *Design*

The township shall consist of erven and streets as indicated on General Plan SG A1484/83.

(3) *Stormwater Drainage and Street Construction*

(a) The township owner shall on request by the local authority submit to such authority for its approval a detailed scheme complete with plans, sections and specifications, prepared by a civil engineer approved by the local authority, for the collection and disposal of stormwater throughout the township by means of properly constructed works and for the construction, tarmacadamising, kerbing and channelling of the streets therein together with the provision of such retaining walls as may be considered necessary by the local authority. Furthermore, the scheme shall indicate the route and gradient by which each erf gains access to the street on which it abuts.

(b) The township owner shall when required to do so by the local authority carry out the approved scheme at its own expense on behalf and to the satisfaction of the local authority under the supervision of a civil engineer approved by the local authority.

(c) The township owner shall be responsible for the maintenance of the streets to the satisfaction of the local authority until the streets have been constructed as set out in subclause (b).

(d) If the township owner fails to comply with the provisions of paragraphs (a), (b) and (c) hereof the local authority shall be entitled to do the work at the cost of the township owner.

(4) *Endowment*

(a) Payable to the local authority:

The township owner shall, in terms of the provisions of section 63(1)(b) of the Town-planning and Townships Ordinance, 1965, pay a lump sum endowment of R50 250 to the local authority for the provision of land for a cemetery and a depositing site.

Such endowment shall be payable in terms of the provisions of section 73 of the said Ordinance.

(b) Payable to the Transvaal Education Department:

The township owner shall, in terms of the provisions of section 63(1)(a) of the Town-planning and Townships Ordinance, 1965, pay a lump sum endowment for educational purposes to the Transvaal Education Department on the land value of special residential land in the township, the extent of which shall be determined by multiplying 48,08 m² by the number of dwelling-units which can be erected in the township.

The value of the land shall be determined in terms of the provisions of section 74(3) and such endowment shall be payable in terms of the provisions of section 73 of the said Ordinance.

(5) *Beskikking oor Bestaande Titelvoorwaardes*

Alle erwe moet onderworpe gemaak word aan bestaande voorwaardes en serwitute, as daar is, met inbegrip van die voorbehoud van die regte op minerale, maar uitgesonderd:

(a) Die volgende serwitute wat nie die dorpsgebied raak nie:

"Kragtens Notariële Akte No K3016/1980S is die reg aan die Stadsraad van Verwoerdburg verleen om elektrisiteit oor die hierinvermelde eiendom te vervoer, tesame met bykomende regte, en onderworpe aan voorwaardes soos meer volledig sal blyk uit gesegde Akte en Kaart, afskrifte waarvan hierby aangeheg."

"Kragtens Notariële Akte No 3017/1980S gedateer 15 Oktober 1980 is die hierinvermelde eiendom onderhewig aan 'n serwituut vir rioolpypdoeleindes ten gunste van die Stadsraad van Verwoerdburg soos meer volledig sal blyk uit gemelde Notariële Akte en Kaart, waarvan 'n afskrif hieraan geheg is."

(b) Die volgende serwituut wat slegs strate in die dorp raak:

"Kragtens Notariële Akte No K2098/1981S gedateer 13 Julie 1981, is die hierinvermelde eiendom onderhewig aan 'n serwituut van Reg van Weg 16 m wyd ten gunste van die Stadsraad van Verwoerdburg aangedui deur die Lyn A B C D E F G op Kaart LG No A1394/80 soos meer volledig sal blyk uit gemelde Notariële Akte waarvan 'n afskrif hieraan geheg is."

(c) Die pyplynserwituut ten gunste van die Rand Waterraad geregistreer kragtens Notariële Akte van Serwituut K1661/83S wat slegs Erf 1199 in die dorp raak.

(6) *Erf vir Munisipale Doeleindes*

Erf 1199 moet deur en op koste van die dorpseienaar aan die plaaslike bestuur as 'n park oorgedra word.

(7) *Toegang*

Ingang van Provinsiale Pad K54 tot die dorp en uitgang tot Provinsiale Pad K54 uit die dorp moet beperk word tot die aansluiting van Kestrellaan met sodanige pad.

(8) *Verpligtinge Ten Opsigte van Noodsaaklike Dienste*

Die dorpseienaar moet binne sodanige tydperk as wat die plaaslike bestuur mag bepaal, sy verpligtinge met betrekking tot die voorsiening van water, elektrisiteit en sanitêre dienste en die installering van stelsels daarvoor, soos vooraf ooreengekom tussen die dorpseienaar en die plaaslike bestuur, nakom.

2. TITELVOORWAARDES

Die erwe hieronder genoem, is onderworpe aan die voorwaardes soos aangedui, opgelê deur die Administrateur ingevolge Ordonnansie 25 van 1965:

(1) *Alle Erwe met Uitsondering van die Erf genoem in Klousule 1(6)*

(a) Die erf is onderworpe aan 'n serwituut, 2 m breed, vir riolerings- en ander munisipale doeleindes, ten gunste van die plaaslike bestuur, langs enige twee grense uitgesonderd 'n straatgrens en, in die geval van 'n pypsteelerf, 'n bykomende serwituut 2 m breed, vir munisipale doeleindes, oor die toegangsgedeelte van die erf, indien en wanneer dit deur die plaaslike bestuur verlang word: Met dien verstande dat die plaaslike bestuur van enige sodanige serwituut mag afsien.

(b) Geen gebou of ander struktuur mag binne die voornoemde serwituutgebied opgerig word nie en geen grootwortelbome mag binne die gebied van sodanige serwituut of binne 'n afstand van 2 m daarvan geplant word nie.

(5) *Disposal of Existing Conditions of Title*

All erven shall be made subject to existing conditions and servitudes, if any, including the reservation of rights to minerals, but excluding:

(a) The following servitudes which will not affect the township area:

"Kragtens Notariële Akte No K3016/1980S is die reg aan die Stadsraad van Verwoerdburg verleen om elektrisiteit oor die hierinvermelde eiendom te vervoer, tesame met bykomende regte, en onderworpe aan voorwaardes soos meer volledig sal blyk uit gesegde Akte en Kaart, afskrifte waarvan hierby aangeheg."

"Kragtens Notariële Akte No 3017/1980S gedateer 15 Oktober 1980 is die hierinvermelde eiendom onderhewig aan 'n serwituut vir rioolpypdoeleindes ten gunste van die Stadsraad van Verwoerdburg soos meer volledig sal blyk uit gemelde Notariële Akte en Kaart, waarvan 'n afskrif hieraan geheg is."

(b) The following servitude which affects streets in the township only:

"Kragtens Notariële Akte No K2098/1981S gedateer 13 Julie 1981, is die hierinvermelde eiendom onderhewig aan 'n serwituut van Reg van Weg 16 m wyd ten gunste van die Stadsraad van Verwoerdburg aangedui deur die Lyn A B C D E F G op Kaart LG No A1394/80 soos meer volledig sal blyk uit gemelde Notariële Akte waarvan 'n afskrif hieraan geheg is."

(c) The pipeline servitude in favour of the Rand Water Board registered in terms of Notarial Deed of Servitude K1661/83S which affects Erf 1199 in the township only.

(6) *Erf for Municipal Purposes*

Erf 1199 shall be transferred to the local authority by and at the expense of the township owner as a park.

(7) *Access*

Ingress from Provincial Road K54 to the township and egress to Provincial Road K54 from the township shall be restricted to the junction of Kestrell Avenue with the said road.

(8) *Obligations in Regard to Essential Services*

The township owner shall within such period as the local authority may determine, fulfil its obligations in respect of the provision of water, electricity and sanitary services and the installation of systems therefor, as previously agreed upon between the township owner and the local authority.

2. CONDITIONS OF TITLE

The erven mentioned hereunder shall be subject to the conditions indicated, imposed by the Administrator in terms of Ordinance 25 of 1965:

(1) *All Erven with the Exception of the Erf Mentioned in Clause 1(6)*

(a) The erf is subject to a servitude, 2 m wide, in favour of the local authority, for sewerage and other municipal purposes, along any two boundaries other than a street boundary and, in the case of a pan-handle erf, an additional servitude for municipal purposes, 2 m wide, across the access portion of the erf, if and when required by the local authority: Provided that the local authority may dispense with any such servitude.

(b) No building or other structure shall be erected within the aforesaid servitude area and no large-rooted trees shall be planted within the area of such servitude or within 2 m thereof.

(c) Die plaaslike bestuur is geregtig om enige materiaal wat deur hom uitgegrawe word tydens die aanleg, onderhoud of verwydering van sodanige rioolhoofpypleidings en ander werke as wat hy na goeddunke noodsaaklik ag tydelik te plaas op die grond wat aan die voornoemde serwituut grens en voorts is die plaaslike bestuur geregtig tot redelike toegang tot genoemde grond vir die voornoemde doel; onderworpe daaraan dat die plaaslike bestuur enige skade vergoed wat gedurende die aanleg, onderhoud of verwydering van sodanige rioolhoofpypleidings en ander werke veroorsaak word.

(2) *Erwe, 1132, 1133, 1136, 1137, 1140, 1141, 1144, 1145, 1149, 1152, 1153, 1156, 1157, 1160, 1161, 1163, 1366, 1368 tot 1371, 1373, 1374, 1376, 1379 en 1380*

Die erf is onderworpe aan 'n serwituut vir munisipale doeleindes ten gunste van die plaaslike bestuur, soos op die algemene plan aangedui.

Administrateurskennisgewing 101 — 18 Januarie 1984

PRETORIASTREEK-WYSIGINGSKEMA 652

Die Administrateur verklaar hierby ingevolge die bepalings van artikel 89(1) van die Ordonnansie op Dorpsbeplanning en Dorpe, 1965, dat hy 'n wysigingskema synde 'n wysiging van Pretoriastreek-dorpsaanlegskema, 1960, wat uit dieselfde grond as die dorp Rooihuiskraal Uitbreiding 9 bestaan, goedgekeur het.

Kaart 3 en die skemaklousules van die wysigingskema word in bewaring gehou deur die Direkteur van Plaaslike Bestuur, Pretoria en die Stadsklerk, Verwoerdburg en is beskikbaar vir inspeksie op alle redelike tye.

Hierdie wysiging staan bekend as Pretoriastreek-wysigingskema 652.

PB 4-9-2-93-652

Administrateurskennisgewing 102 — 18 Januarie 1984

VERKLARING TOT GOEDGEKEURDE DORP

Ingevolge artikel 69 van die Ordonnansie op Dorpsbeplanning en Dorpe, 1965 (Ordonnansie 25 van 1965), verklaar die Administrateur hierby die dorp Suiderberg tot 'n goedgekeurde dorp onderworpe aan die voorwaardes uiteengesit in die bygaande Bylae.

PB 4-2-2-5218

BYLAE

VOORWAARDES WAAROP DIE AANSOEK GEDOEN DEUR DIE STADSRAAD VAN PRETORIA INGEVOLGE DIE BEPALINGS VAN DIE ORDONNANSIE OP DORPSBEPLANNING EN DORPE, 1965, OM TOESTEMMING OM 'N DORP TE STIG OP GEDEELTE 229 VAN DIE PLAAS DASPOORT 319 JR EN DIE PLAAS SELBORNE 222 JR, PROVINSIE TRANSVAAL, TOEGESTAAN IS

1. STIGTINGSVOORWAARDES

(1) *Naam*

Die naam van die dorp is Suiderberg.

(2) *Ontwerp*

Die dorp bestaan uit erwe en strate soos aangedui op Algemene Plan LG A845/83.

(3) *Beskikking oor Bestaande Titelvoorwaardes*

Alle erwe moet onderworpe gemaak word aan bestaande voorwaardes en serwitute, as daar is, met inbegrip van die

(c) The local authority shall be entitled to deposit temporarily on the land adjoining the aforesaid servitude such material as may be excavated by it during the course of the construction, maintenance or removal of such sewerage mains and other works as it in its discretion may deem necessary and shall further be entitled to reasonable access to the said land for the aforesaid purpose; subject to any damage done during the process of the construction, maintenance or removal of such sewerage mains and other works being made good by the local authority.

(2) *Erven 1132, 1133, 1136, 1137, 1140, 1141, 1144, 1145, 1148, 1149, 1152, 1153, 1156, 1157, 1160, 1161, 1163, 1366, 1368 to 1371, 1373, 1374, 1376, 1379 and 1380*

The erf is subject to a servitude for municipal purposes in favour of the local authority, as indicated on the general plan.

Administrator's Notice 101 — 18 January 1984

PRETORIA REGION AMENDMENT SCHEME 652

The Administrator hereby, in terms of the provisions of section 89(1) of the Town-planning and Townships Ordinance, 1965, declares that he has approved an amendment scheme, being an amendment of Pretoria Region Town-planning Scheme, 1960, comprising the same land as included in the township of Rooihuiskraal Extension 9.

Map 3 and the scheme clauses of the amendment scheme are filed with the Director of Local Government, Pretoria and the Town Clerk, Verwoerdburg and are open for inspection at all reasonable times.

This amendment is known as Pretoria Region Amendment Scheme 652.

PB 4-9-2-93-652

Administrator's Notice 102 — 18 January 1984

DECLARATION OF APPROVED TOWNSHIP

In terms of section 69 of the Town-planning and Townships Ordinance, 1965 (Ordinance 25 of 1965), the Administrator hereby declares Suiderberg Township to be an approved township subject to the conditions set out in the Schedule hereto.

PB 4-2-2-5218

SCHEDULE

CONDITIONS UNDER WHICH THE APPLICATION MADE BY THE CITY COUNCIL OF PRETORIA UNDER THE PROVISIONS OF THE TOWN-PLANNING AND TOWNSHIPS ORDINANCE, 1965, FOR PERMISSION TO ESTABLISH A TOWNSHIP ON PORTION 229 OF THE FARM DASPOORT 319 JR AND THE FARM SELBORNE 222 JR, PROVINCE TRANSVAAL, HAS BEEN GRANTED

1. CONDITIONS OF ESTABLISHMENT

(1) *Name*

The name of the township shall be Suiderberg.

(2) *Design*

The township shall consist of erven and streets as indicated on General Plan SG A845/83.

(3) *Disposal of Existing Conditions of Title*

All erven shall be made subject to existing conditions and servitudes, if any, including the reservation of rights to mi-

voorbehoud van die regte op minerale, maar uitgesonderd die volgende regte wat nie aan die erwe in die dorp oorgedra sal word nie:

(a) "The property hereby transferred is entitled to a condition in respect of Portion 80 (a portion of Portion 58 of the western portion) of the said farm held under Deed of Transfer No 13359/1940 to the effect that the said Portion 80 shall be used for no other purpose except for religious and educational purposes and for purposes incidental thereto".

(b) "The said Portion 86 shall be entitled to the rights of way as indicated on the said General Plan of the said Western Portion of the said farm filed in the Deeds Office, Pretoria".

(c) "The property hereby transferred shall be entitled to a 18,89 meter right of way, over the Remaining Extent of Portion 58 of the said farm, measuring as such 253,0694 hectares, held under Deed of Transfer No 293/1929, dated the 17th day of January 1929, running between the said Portion 86, hereby transferred, and the Western Boundary of the Lady Selborne Township, so as to enable the Transferees or their successors in title, to obtain access to Lafleur Street and Baron Street in the Township of Lady Selborne. It is a condition to the granting of this Servitude that the Transferees shall immediately after receiving transfer of the said property, at their own cost and expense, fence off the said right of way by a good strong fence of at least five wires".

(4) *Grond vir Staats- en Munisipale Doeleindes*

Die dorpseienaar moet op eie koste die volgende erwe —

(a) aan die bevoegde owerheid vir Staatsdoeleindes oordra:

Onderwys: Erf 394;

(b) vir munisipale doeleindes voorbehou:

Parke: Erwe 581 tot 591.

Algemeen: Erwe 206, 319, 562, 570, 571 en 578.

(5) *Toegang*

(a) Ingang van Provinsiale Pad P159-1 tot die dorp en uitgang tot Provinsiale Pad P159-1 uit die dorp word beperk tot die aansluiting van die straat tussen Erwe 562 en 578 met sodanige pad.

(b) Die dorpseienaar moet op eie koste 'n meetkundige uitlegontwerp (skaal 1:500) van die in- en uitgangspunte genoem in (a) hierbo en spesifikasies vir die bou van die aansluitings laat opstel en voorlê aan die Direkteur, Transvaalse Paaiedepartement vir goedkeuring. Die dorpseienaar moet, nadat die ontwerp en spesifikasies goedgekeur is, die toegange op eie koste bou tot bevrediging van die Direkteur, Transvaalse Paaiedepartement.

(6) *Ontvangs en Versorging van Stormwater*

Die dorpseienaar moet die stormwaterdreinering van die dorp so reël dat dit inpas by dié van Pad P159-1 en moet die stormwater wat van die pad afloop of afgelei word, ontvang en versorg.

(7) *Beperking op Vervreemding van Erwe*

Die dorpseienaar mag nie Erwe 321 tot 325, 328, 329, 331 tot 335, 572 tot 574 en 591 vervreem of ontwikkel nie en oordrag van die erwe word nie toegelaat nie tot tyd en wyl die Administrateur tevrede gestel is dat die betrokke erwe bevredigende toegang tot 'n openbare straatstelsel het.

2. TITELVOORWAARDES

Die erwe hieronder genoem, is onderworpe aan die voorwaardes soos aangedui, opgelê deur die Administrateur ingevolge Ordonnansie 25 van 1965.

nerals, but excluding the following rights which will not be passed on to the erven in the township:

(a) "The property hereby transferred is entitled to a condition in respect of Portion 80 (a portion of Portion 58 of the Western Portion) of the said farm held under Deed of Transfer No 13359/1940 to the effect that the said Portion 80 shall be used for no other purpose except for religious and educational purposes and for purposes incidental thereto".

(b) "The said Portion 86 shall be entitled to the rights of way as indicated on the said General Plan of the said Western Portion of the said farm filed in the Deeds Office, Pretoria".

(c) "The property hereby transferred shall be entitled to a 18,89 meter right of way, over the Remaining Extent of Portion 58 of the said farm, measuring as such 253,0694 hectares, held under Deed of Transfer No 293/1929, dated the 17th day of January 1929, running between the said Portion 86, hereby transferred, and the Western Boundary of the Lady Selborne Township, so as to enable the Transferees or their successors in title, to obtain access to Lafleur Street and Baron Street in the Township of Lady Selborne. It is a condition to the granting of this Servitude that the Transferees shall immediately after receiving transfer of the said property, at their own cost and expense, fence off the said right of way by a good strong fence of at least five wires".

(4) *Land for State and Municipal Purposes*

The township owner shall at its own expense have the following erven —

(a) transferred to the proper authority for State purposes:

Education: Erf 394;

(b) reserved for municipal purposes:

Parks: Erven 581 to 591.

General: Erven 206, 319, 562, 570, 571 and 578.

(5) *Access*

(a) Ingress from Provincial Road P159-1 to the township and egress to Provincial Road P159-1 from the township shall be restricted to the junction of the street between Erven 562 and 578 with such road.

(b) The township owner shall at its own expense, submit a geometric design lay-out (scale 1:500) of the ingress and egress points referred to in (a) above, and specifications for the construction of the accesses, to the Director, Transvaal Roads Department for approval. The township owner shall, after approval of the lay-out and specifications, construct the said ingress and egress points at its own expense to the satisfaction of the Director, Transvaal Roads Department.

(6) *Acceptance and Disposal of Stormwater*

The township owner shall arrange for the drainage of the township to fit in with that of Road P159-1 and for all stormwater running off or being diverted from the road to be received and disposed of.

(7) *Restriction on Alienation of Erven*

The township owner shall not alienate or develop Erven 321 to 325, 328, 329, 331 to 335, 572 to 574 and 591 and transfer of the erven shall not be allowed until such time as the Administrator has been satisfied that the erven concerned have satisfactory access to a public street system.

2. CONDITIONS OF TITLE

The erven mentioned hereunder shall be subject to the conditions indicated, imposed by the Administrator in terms of Ordinance 25 of 1965:

(1) *Alle Erwe met Uitsondering van dié Genoem in Klousule 1(4)*

(a) Die erf is onderworpe aan 'n serwituut, 2 m breed, vir riolerings- en ander munisipale doeleindes, ten gunste van die plaaslike bestuur, langs enige twee grense uitgesonderd 'n straatgrens en, in die geval van 'n pypsteelerf, 'n bykomende serwituut vir munisipale doeleindes 2 m breed oor die toeganggedeelte van die erf, indien en wanneer dit deur die plaaslike bestuur verlang word: Met dien verstande dat die plaaslike bestuur van enige sodanige serwituut mag afsien.

(b) Geen gebou of ander struktuur mag binne die voornoemde serwituutgebied opgerig word nie en geen grootwortelbome mag binne die gebied van sodanige serwituut of binne 'n afstand van 2 m daarvan geplant word nie.

(c) Die plaaslike bestuur is geregtig om enige materiaal wat deur hom uitgegrawe word tydens die aanleg, onderhoud of verwydering van sodanige rioolhoofpypleidings en ander werke as wat hy na goeddunke noodsaaklik ag tydelik te plaas op die grond wat aan die voornoemde serwituut grens en voorts is die plaaslike bestuur geregtig tot redelike toegang tot genoemde grond vir die voornoemde doel; onderworpe daaraan dat die plaaslike bestuur enige skade vergoed wat gedurende die aanleg, onderhoud of verwydering van sodanige rioolhoofpypleidings en ander werke veroorsaak word.

(2) *Erwe 105, 121, 192, 197, 205, 331, 343, 348, 559, 565, 567 en 578*

Die erf is onderworpe aan 'n serwituut vir munisipale doeleindes ten gunste van die plaaslike bestuur, soos op die algemene plan aangedui.

(3) *Erf 565*

Die erf is onderworpe aan 'n serwituut vir paddoeleindes ten gunste van die plaaslike bestuur, soos op die algemene plan aangedui. By die indiening van 'n sertifikaat deur die plaaslike bestuur aan die Registrateur van Aktes waarin vermeld word dat sodanige serwituut nie meer benodig word nie, verval die serwituut.

Administrateurskennisgewing 103 18 Januarie 1984

PRETORIA-WYSIGINGSKEMA 599

Die Administrateur verklaar hierby ingevolge die bepalings van artikel 89(1) van die Ordonnansie op Dorpsbeplanning en Dorpe, 1965, dat hy 'n wysigingskema synde 'n wysiging van Pretoria-dorpsaanlegskema, 1974, wat uit dieselfde grond as die dorp Suiderberg bestaan, goedgekeur het.

Kaart 3 en die skemaklousules van die wysigingskema word in bewaring gehou deur die Direkteur van Plaaslike Bestuur, Pretoria en die Stadsklerk, Pretoria en is beskikbaar vir inspeksie op alle redelike tye.

Hierdie wysiging staan bekend as *Pretoria-wysigingskema* 599.

PB 4-9-2-3H-599

Administrateurskennisgewing 104 18 Januarie 1984

VERKLARING TOT GOEDGEKEURDE DORP

Ingevolge artikel 69 van die Ordonnansie op Dorpsbeplanning en Dorpe, 1965 (Ordonnansie 25 van 1965), verklaar die Administrateur hierby die dorp Ekandustria tot 'n goedgekeurde dorp onderworpe aan die voorwaardes uiteengesit in die bygaande Bylae.

PB 4-2-2-6541

(1) *All Erven with the Exception of Those Mentioned in Clause 1(4)*

(a) The erf is subject to a servitude, 2 m wide, in favour of the local authority, for sewerage and other municipal purposes, along any two boundaries other than a street boundary and, in the case of a pan-handle erf, an additional servitude for municipal purposes 2 m wide across the access portion of the erf, if and when required by the local authority: Provided that the local authority may dispense with any such servitude.

(b) No building or other structure shall be erected within the aforesaid servitude area and no large-rooted trees shall be planted within the area of such servitude or within 2 m thereof.

(c) The local authority shall be entitled to deposit temporarily on the land adjoining the aforesaid servitude such material as may be excavated by it during the course of the construction, maintenance or removal of such sewerage mains and other works as it in its discretion may deem necessary and shall further be entitled to reasonable access to the said land for the aforesaid purpose; subject to any damage done during the process of the construction, maintenance or removal of such sewerage mains and other works being made good by the local authority.

(2) *Erven 105, 121, 192, 197, 205, 331, 343, 348, 559, 565, 567 and 578*

The erf is subject to a servitude for municipal purposes in favour of the local authority, as indicated on the general plan.

(4) *Erf 565*

The erf is subject to a servitude for road purposes in favour of the local authority, as indicated on the general plan. On submission of a certificate from the local authority to the Registrar of Deeds stating that the servitude is no longer required, this servitude shall lapse.

Administrator's Notice 103 18 January 1984

PRETORIA AMENDMENT SCHEME 599

The Administrator hereby, in terms of the provisions of section 89(1) of the Town-planning and Townships Ordinance, 1965, declares that he has approved an amendment scheme, being an amendment of Pretoria Town-planning Scheme, 1974, comprising the same land as included in the township of Suiderberg.

Map 3 and the scheme clauses of the amendment scheme are filed with the Director of Local Government, Pretoria and the Town Clerk, Pretoria and are open for inspection at all reasonable times.

This amendment is known as Pretoria Amendment Scheme 599.

PB 4-9-2-3H-599

Administrator's Notice 104 18 January 1984

DECLARATION OF APPROVED TOWNSHIP

In terms of section 69 of the Town-planning and Townships Ordinance, 1965 (Ordinance 25 of 1965), the Administrator hereby declares Ekandustria Township to be an approved township subject to the conditions set out in the Schedule hereto.

PB 4-2-2-6541

BYLAE

VOORWAARDES WAAROP DIE AANSOEK GEDOEN DEUR DIE STADSRAAD VAN BRONKHORSTSPRUIT INGEVOLGE DIE BEPALINGS VAN DIE ORDONNANSIE OP DORPSBEPLANNING EN DORPE, 1965, OM TOESTEMMING OM 'N DORP TE STIG OP GEDEELTE 1 VAN DIE PLAAS JOBARNE 489 JR, PROVINSIE TRANSVAAL, TOEGESTAAN IS

1. STIGTINGSVOORWAARDES

(1) *Naam*

Die naam van die dorp is Ekandustria.

(2) *Ontwerp*

Die dorp bestaan uit erwe en strate soos aangedui op Algemene Plan LG A8865/82.

(3) *Begiftiging*

Betaalbaar aan die betrokke Administrasieraad:

Die dorpseienaar moet kragtens die bepalings van artikel 63 van die Ordonnansie op Dorpsbeplanning en Dorpe, 1965, 'n globale bedrag begiftiging aan die betrokke Administrasieraad betaal welke bedrag deur sodanige Raad aangewend moet word vir die verkryging van grond vir woondoeleindes vir Swartes. Die bedrag van sodanige begiftiging moet gelykstaande wees aan 1 % van die grondwaarde van nywerheids- en besigheidserwe in die dorp soos bepaal ingevolge artikel 74(3) van die genoemde Ordonnansie en is ingevolge die bepalings van artikel 73 van genoemde Ordonnansie betaalbaar.

(4) *Beskikking oor Bestaande Titelvoorwaardes*

Alle erwe moet onderworpe gemaak word aan bestaande voorwaardes en serwitute, as daar is, met inbegrip van die voorbehoud van die regte op minerale, maar uitgesonderd:

(a) Die volgende serwitute en voorwaardes wat nie die dorp raak nie:

(i) "A. Die eienaar van Gedeelte 1 van die plaas Rietfontein 486 JR, waarvan die gedeeltes van die eiendom hierkragtens gehou en voorgestel deur die figuur A, B, C, E, F, R1, G, R2, G3, F3, E3, D3, C3, Mid Sloot, B3, Mid Sloot A3, Z2, Y2, X2, W2, S1, Y1, C2, C1, D1, E1, Mid Spruit, F1, G1, H1, J1, Mid Spruit K1, L1, M1, A op Kaart LG No A1036/82 geheg aan Sertifikaat van Verenigde Titel T27391/1982,

'n gedeelte vorm, is onderhewig aan die volgende voorwaardes:

(a) Een-vierde aandeel in het water uit de fontein gelegen op gedeelte groot 439,9576 hektaar van gedeelte "B" van gezegde plaats groot 659,5277 hektaar, zoals oorspronkelik gehouden krachtens Verdelings Certifikaat No 5042/1918 en op de kaart van dat gedeelte gemerkt XX welk aandeel genoemen moet worden om de beurt met de mede belanghebbenden volgens onderlinge regeling;

(b) Het vervoeren van hun aandeel water vermeld onder (a) door de bestaande watervoor over gezegd gedeelte van gedeelte "B" naar de dam gelegen gedeeltelik op gezegd gedeelte "A" en gedeeltelik op gesegd gedeelte van gedeelte "B" en op de betrokken kaarten gemerkt YY op welke kaarten ook gezegde voor is aangetoond;

(c) Het gebruik, gezamentlik met de eigenaar van gezegd gedeelte "B" van voormelde dam gemerkt YY voor het verzamelen van hun kwart aandelen water uit gezegde fontein gemerkt XX en om hun half aandeel uit gezegde dam door de

SCHEDULE

CONDITIONS UNDER WHICH THE APPLICATION MADE BY THE TOWN COUNCIL OF BRONKHORSTSPRUIT UNDER THE PROVISIONS OF THE TOWNPLANNING AND TOWNSHIPS ORDINANCE, 1965, FOR PERMISSION TO ESTABLISH A TOWNSHIP ON PORTION 1 OF THE FARM JOBARNE 489 JR, PROVINCE TRANSVAAL, HAS BEEN GRANTED

1. CONDITIONS OF ESTABLISHMENT

(1) *Name*

The name of the township shall be Ekandustria.

(2) *Design*

The township shall consist of erven and streets as indicated on General Plan SG A8865/82.

(3) *Endowment*

Payable to the relevant Administration Board:

The township owner shall, in terms of the provisions of section 63 of the Town-planning and Townships Ordinance, 1965, pay a lump sum endowment to the relevant Administration Board for the acquisition of land for residential purposes for Blacks. The amount of such endowment shall be equal to 1 % of the land value of industrial and business erven in the township as determined in terms of section 74(3) of the said Ordinance and shall be payable in accordance with the provisions of section 73 of the said Ordinance.

(4) *Disposal of Existing Conditions of Titlè*

All erven shall be made subject to existing conditions and servitudes, if any, including the reservation of rights to minerals, but excluding:

(a) The following servitudes and conditions which do not affect the township:

(i) "A. Die eienaar van Gedeelte 1 van die plaas Rietfontein 486 JR, waarvan die gedeeltes van die eiendom hierkragtens gehou en voorgestel deur die figuur A, B, C, E, F, R1, G, R2, G3, F3, E3, D3, C3, Mid Sloot, B3, Mid Sloot A3, Z2, Y2, X2, W2, S1, Y1, C2, C1, D1, E1, Mid Spruit, F1, G1, H1, J1, Mid Spruit K1', L1, M1, A op Kaart LG No A1036/82 geheg aan Sertifikaat van Verenigde Titel T27391/1982,

'n gedeelte vorm, is onderhewig aan die volgende voorwaardes:

(a) Een-vierde aandeel in het water uit de fontein gelegen op gedeelte groot 439,9576 hektaar van gedeelte "B" van gezegde plaats groot 659,5277 hektaar, zoals oorspronkelik gehouden krachtens Verdelings Certifikaat No 5042/1918 en op de kaart van dat gedeelte gemerkt XX welk aandeel genoemen moet worden om de beurt met de mede belanghebbenden volgens onderlinge regeling;

(b) Het vervoeren van hun aandeel water vermeld onder (a) door de bestaande watervoor over gezegd gedeelte van gedeelte "B" naar de dam gelegen gedeeltelik op gezegd gedeelte "A" en gedeeltelik op gesegd gedeelte van gedeelte "B" en op de betrokken kaarten gemerkt YY op welke kaarten ook gezegde voor is aangetoond;

(c) Het gebruik, gezamentlik met de eigenaar van gezegd gedeelte "B" van voormelde dam gemerkt YY voor het verzamelen van hun kwart aandelen water uit gezegde fontein gemerkt XX en om hun half aandeel uit gezegde dam door de

bestaande watervoor naar hun landen te leiden om de beurt met de eigenaar van gedeelte "B" volgens onderlinge regeling.

(d) Een half aandeel van het water uit de fontein gelegen op gezegd gedeelte van gedeelte "B" en op, de kaart van dat gedeelte gemerkt ZZ met recht hun aandeel water te vervoeren door de bestaande watervoor, zoals op de betrokken kaarten aangetoond, naar hun gedeelte "A" en te worden gebruikt om beurten met de eigenaar van gezegd gedeelte "B" volgens onderlinge regeling, maar onderhewig aan het recht van laatstgenoemde tot zuiping voor zijn vee aan de dam in gezegde voor op voormeld gedeelte van gedeelte "B" en op de betrokken kaart gemerkt SS.

(e) Een bestaanbaar pad voor vee, ter breedte van uitterst 14,17 meter, over gezegd gedeelte van gedeelte "B" vanaf de landen op het bovenste gedeelte van gezegde gedeelte "A" naar het overig gedeelte van gezegd gedeelte "A".

(f) Het recht ten faveure van de eigenaar van gesegd gedeelte "B" op een bestaande pad voor vee ter breedte van uiterst 14,17 meter en lopende tussen het oostelik gedeelte, groot 439,9576 hektaar en het Westelike gedeelte groot 219,5720 hektaar van zijn gedeelte welk pad op de betrokken kaarten is aangetoond.

(g) Het recht ten faveure van de eigenaar van gezegd gedeelte "B" tot de helft van het water uit de fontein op gezegd gedeelte "A" en op de kaart van gesegde gedeelte "A" gemerkt TT met recht zijn aandeel water te vervoeren door de bestaande voor gemerkt RR op gezegde kaart naar zijn westelik gedeelte voormeld; het gebruik te worden geregeld bij beurten volgens overeenkomst.

(h) Het recht ten faveure van de eigenaren van gedeelte "C" groot 659,5297 hektaar en van het restant van gezegde plaats, groot als sodanig 659,5297 hektaar zoals oorspronklik gehouden onder Verdelings Certifikaten Nos 5043/1918 en 5044/1918 om hun aandeel water uit voormelde fontein gemerkt XX te vervoeren door de bestaande watervoor en pijpen van gezegd Oostelike gedeelte van gedeelte "B" naar gezegd restant;

(ii) "B. Daardie gedeelte van die eiendom hierkragtens gehou en voorgestel deur die figuur P1, F, R1, Q1 op Kaart LG No A1036/82 geheg aan Sertifikaat van Verenigde Titel T27391/1982

is:

Geregtig tot 'n serwituut van reg van weg 6,30 meter wyd oor Gedeelte 12 ('n gedeelte van Gedeelte 9) van die plaas Rietfontein 486 Registrasie Afdeling JR, distrik Bronkhorstspruit, gehou kragtens Akte van Verdelingstransport 2763/1959 soos meer aangetoon deur die figuur G H D J O op Kaart LG No A2338/55 van gemelde Gedeelte 12 geheg aan Akte van Verdelingstransport 2763/1959."

(iii) "D. Resterende Gedeelte van Gedeelte gemerk C van die plaas Leeuwfontein 466 JR, groot 772,6533 hektaar, waarvan die gedeelte van die eiendom hierkragtens gehou, voorgestel deur die figuur C, D, E op Kaart LG No A1036/82 geheg aan Sertifikaat van Verenigde Titel T27391/1982,

'n gedeelte vorm, is onderhewig aan 'n reg ten gunste van die restant van voormelde plaas, groot 772,6533, getransporteer op die 30ste September 1911 aan David Jacobus Pieterse, H. Seun, en vier ander deur Akte van Transport No 7523/1911, van die helfte van die water in die twee fonteine en wat loop in die twee damme op hierdie gedeelte met watervoor daaruit na die gesegde restant, dog die eienare van die gesegde restant sal verplig wees om sy helfte van die koste te dra van die reparasies en in orde hou van die dam en die voor;"

(iv) "E. Onderworpe aan 'n reg van weg ten gunste van die eienaar van Gedeelte 15 ('n gedeelte van Gedeelte C van ge-

bestaande watervoor naar hun landen te leiden om de beurt met de eigenaar van gedeelte "B" volgens onderlinge regeling.

(d) Een half aandeel van het water uit de fontein gelegen op gezegd gedeelte van gedeelte "B" en op, de kaart van dat gedeelte gemerkt ZZ met recht hun aandeel water te vervoeren door de bestaande watervoor, zoals op de betrokken kaarten aangetoond, naar hun gedeelte "A" en te worden gebruikt om beurten met de eigenaar van gezegd gedeelte "B" volgens onderlinge regeling, maar onderhewig aan het recht van laatstgenoemde tot zuiping voor zijn vee aan de dam in gezegde voor op voormeld gedeelte van gedeelte "B" en op de betrokken kaart gemerkt SS.

(e) Een bestaanbaar pad voor vee, ter breedte van uitterst 14,17 meter, over gezegd gedeelte van gedeelte "B" vanaf de landen op het bovenste gedeelte van gezegde gedeelte "A" naar het overig gedeelte van gezegd gedeelte "A".

(f) Het recht ten faveure van de eigenaar van gesegd gedeelte "B" op een bestaande pad voor vee ter breedte van uiterst 14,17 meter en lopende tussen het oostelik gedeelte, groot 439,9576 hektaar en het Westelike gedeelte groot 219,5720 hektaar van zijn gedeelte welk pad op de betrokken kaarten is aangetoond.

(g) Het recht ten faveure van de eigenaar van gezegd gedeelte "B" tot de helft van het water uit de fontein op gezegd gedeelte "A" en op de kaart van gesegde gedeelte "A" gemerkt TT met recht zijn aandeel water te vervoeren door de bestaande voor gemerkt RR op gezegde kaart naar zijn westelik gedeelte voormeld; het gebruik te worden geregeld bij beurten volgens overeenkomst.

(h) Het recht ten faveure van de eigenaren van gedeelte "C" groot 659,5297 hektaar en van het restant van gezegde plaats, groot als sodanig 659,5297 hektaar zoals oorspronklik gehouden onder Verdelings Certifikaten Nos 5043/1918 en 5044/1918 om hun aandeel water uit voormelde fontein gemerkt XX te vervoeren door de bestaande watervoor en pijpen van gezegd Oostelike gedeelte van gedeelte "B" naar gezegd restant;

(ii) "B. Daardie gedeelte van die eiendom hierkragtens gehou en voorgestel deur die figuur P1, F, R1, Q1 op Kaart LG No A1036/82 geheg aan Sertifikaat van Verenigde Titel T27391/1982

is:

Geregtig tot 'n serwituut van reg van weg 6,30 meter wyd oor Gedeelte 12 ('n gedeelte van Gedeelte 9) van die plaas Rietfontein 486 Registrasie Afdeling JR, distrik Bronkhorstspruit, gehou kragtens Akte van Verdelingstransport 2763/1959 soos meer aangetoon deur die figuur G H D J O op Kaart LG No A2338/55 van gemelde Gedeelte 12 geheg aan Akte van Verdelingstransport 2763/1959."

(iii) "D. Resterende Gedeelte van Gedeelte gemerk C van die plaas Leeuwfontein 466 JR, groot 772,6533 hektaar, waarvan die gedeelte van die eiendom hierkragtens gehou, voorgestel deur die figuur C, D, E op Kaart LG No A1036/82 geheg aan Sertifikaat van Verenigde Titel T27391/1982,

'n gedeelte vorm, is onderhewig aan 'n reg ten gunste van die restant van voormelde plaas, groot 772,6533, getransporteer op die 30ste September 1911 aan David Jacobus Pieterse, H. Seun, en vier ander deur Akte van Transport No 7523/1911, van die helfte van die water in die twee fonteine en wat loop in die twee damme op hierdie gedeelte met watervoor daaruit na die gesegde restant, dog die eienare van die gesegde restant sal verplig wees om sy helfte van die koste te dra van die reparasies en in orde hou van die dam en die voor;"

(iv) "E. Onderworpe aan 'n reg van weg ten gunste van die eienaar van Gedeelte 15 ('n gedeelte van Gedeelte C van ge-

deelte) van genoemde plaas Leeuwfontein, groot 381,1755 hektaar, tot aan die naaste publieke pad, welke genoemde gedeelte 15 op 26 Februarie 1948 getransporteer is aan Petrus Johannes Pieterse kragtens Akte van Verdelingstransport No 5972/1948; langs 'n roete soos vasgestel sal word deur die eienaar van gemelde Gedeelte 15 en die eienaar van die eiendom wat hierby getransporteer word."

(v) "F. Die eienaars van die Resterende Gedeelte en van Gedeelte "D" van die plaas Leeuwfontein 487, J.R., waarvan die gedeelte van die eiendom hierkragtens gehou, voorgestel deur die figuur Y, V, W, X op Kaart LG No A1036/82 geheg aan Sertifikaat van Verenigde Titel T27391/1982,

'n gedeelte vorm, is geregtig op die volgende regte:

(a) Tot het water in de fontein gelegen op gedeelte "A" van die gezegde plaats groot 1042,2895 hektaar, zoals oorspronklik getransporteerd krachtens Akte van Transport 7649/1911, vanaf Woensdag avonden om 7 uur tot Zondag middagen om 12 uur, alsmede tot het gebruik van de tans bestaande grote watervoor uit gemelde fontein lopende voor het doel om bovengemeld water te leiden uit de gezegde fontein naar hun landen, onder voorwaarde echter dat de eigenaren van het eigendom hiermede getransporteerd en van voormeld gedeelte "D" verplicht en gehouden zullen zijn de gemelde grote watervoor in orde en schoon te houden vanaf het poortje op gemeld gedeelte "A" tot op hun grond, en zal de eigenaar van vermeld gedeelte "A" verplicht en gehouden zijn gemelde grote watervoor in orde en schoon te houden vanaf gemelde fontein tot in het gesegde poortje;

(b) Tot het water uit de fontein gelegen op zeker gedeelte van gedeelte "B" van gezegde plaats groot 385, 4394 hektaar, zoals getransporteerd bij Akte van Transport 1534/1912, en uitkomende onderkant de tans bestaande Kafferland en welke gelegen zijn op het resterend gedeelte van gezegd gedeelte "B", groot als sodanig 228,5841 hektaar, en zoals oorspronkelik getransporteerd bij Akte van Transport 7650/1911, vanaf Woensdag avonden om 7 uur tot Donderdag avonden om 7 uur; en tevens het recht de watervoor lopende vanaf en uit bovengemelde fontein te gebruiken voor het doel om hun aandeel in het gezegde water te leiden naar hun grond; op de uitdrukkelike voorwaarde echter dat de afleiding van Het gezegde water uit bovengemelde watervoor zal geschieden uitsluitend op een plaats en wel direkt boven de tans bestaande dam en voor de deur van het woonhuis tans door de eigenaar van gezegd gedeelte groot 385,4394 hektaar en getransporteerd zoals voormeld, bewoond, en zal de eigenaar van gezegd gedeelte groot 385,4394 hektaar verplicht en gehouden zijn bovengemelde watervoor in orde en schoon te houden; Het gebruik van de rechten tot water enz. uiteengezet in bovenstaande paragraven (I) en (II) zal beurtelings door de gezegde eigenaren genoten worden, d.w.z. de ene week door de eigenaar van gezegde gedeelte "D" en de volgende week door de eigenaar van het resterend gedeelte van gezegde plaats, zoals gehou onder Certifikaat van Verdelingstitel 8133/1926, gedateer 5 Augustus 1926.

(c) Onderworpen aan een servituut ten faveure van de eigenaar van gezegd gedeelte "D" die het recht zal hebben een watervoor uit te halen en te maken in de vlei, gelegen op dit resterend gedeelte met het recht gezegde watervoor over dit resterend gedeelte naar gezegde gedeelte "D" te leiden; zullende echter de eigenaar van dit resterend gedeelte gerechtigd zijn tot de helft van het water uit gezegde watervoor ter benatting van zijn landen indien hij het daarvoor gebruiken kan.

(d) Dit resterend gedeelte is verder onderworpen aan zekere Notariële Akte 251/05 S geregistreerd ten kantore van die Registrateur van Akten te Pretoria op de 1ste November 1905, krachtens welke Notariële Akte "The Premier (Transvaal) Diamond Mining Company Limited" het recht heeft pijpen te leggen en te houden over dit resterend gedeelte".

deelte) van genoemde plaas Leeuwfontein, groot 381,1755 hektaar, tot aan die naaste publieke pad, welke genoemde gedeelte 15 op 26 Februarie 1948 getransporteer is aan Petrus Johannes Pieterse kragtens Akte van Verdelingstransport No 5972/1948; langs 'n roete soos vasgestel sal word deur die eienaar van gemelde Gedeelte 15 en die eienaar van die eiendom wat hierby getransporteer word."

(v) "F. Die eienaars van die Resterende Gedeelte en van Gedeelte "D" van die plaas Leeuwfontein 487, J.R., waarvan die gedeelte van die eiendom hierkragtens gehou, voorgestel deur die figuur Y, V, W, X op Kaart LG No A1036/82 geheg aan Sertifikaat van Verenigde Titel T27391/1982,

'n gedeelte vorm, is geregtig op die volgende regte:

(a) Tot het water in de fontein gelegen op gedeelte "A" van de gezegde plaats groot 1042,2895 hektaar, zoals oorspronklik getransporteerd krachtens Akte van Transport 7649/1911, vanaf Woensdag avonden om 7 uur tot Zondag middagen om 12 uur, alsmede tot het gebruik van de tans bestaande grote watervoor uit gemelde fontein lopende voor het doel om bovengemeld water te leiden uit de gezegde fontein naar hun landen, onder voorwaarde echter dat de eigenaren van het eigendom hiermede getransporteerd en van voormeld gedeelte "D" verplicht en gehouden zullen zijn de gemelde grote watervoor in orde en schoon te houden vanaf het poortje op gemeld gedeelte "A" tot op hun grond, en zal de eigenaar van vermeld gedeelte "A" verplicht en gehouden zijn gemelde grote watervoor in orde en schoon te houden vanaf gemelde fontein tot in het gesegde poortje;

(b) Tot het water uit de fontein gelegen op zeker gedeelte van gedeelte "B" van gezegde plaats groot 385, 4394 hektaar, zoals getransporteerd bij Akte van Transport 1534/1912, en uitkomende onderkant de tans bestaande Kafferland en welke gelegen zijn op het resterend gedeelte van gezegd gedeelte "B", groot als sodanig 228,5841 hektaar, en zoals oorspronkelik getransporteerd bij Akte van Transport 7650/1911, vanaf Woensdag avonden om 7 uur tot Donderdag avonden om 7 uur; en tevens het recht de watervoor lopende vanaf en uit bovengemelde fontein te gebruiken voor het doel om hun aandeel in het gezegde water te leiden naar hun grond; op de uitdrukkelike voorwaarde echter dat de afleiding van Het gezegde water uit bovengemelde watervoor zal geschieden uitsluitend op een plaats en wel direkt boven de tans bestaande dam en voor de deur van het woonhuis tans door de eigenaar van gezegd gedeelte groot 385,4394 hektaar en getransporteerd zoals voormeld, bewoond, en zal de eigenaar van gezegd gedeelte groot 385,4394 hektaar verplicht en gehouden zijn bovengemelde watervoor in orde en schoon te houden; Het gebruik van de rechten tot water enz. uiteengezet in bovenstaande paragraven (I) en (II) zal beurtelings door de gezegde eigenaren genoten worden, d.w.z. de ene week door de eigenaar van gezegde gedeelte "D" en de volgende week door de eigenaar van het resterend gedeelte van gezegde plaats, zoals gehou onder Certifikaat van Verdelingstitel 8133/1926, gedateer 5 Augustus 1926.

(c) Onderworpen aan een servituut ten faveure van de eigenaar van gezegd gedeelte "D" die het recht zal hebben een watervoor uit te halen en te maken in de vlei, gelegen op dit resterende gedeelte met het recht gezegde watervoor over dit resterend gedeelte naar gezegde gedeelte "D" te leiden; zullende echter de eigenaar van dit resterend gedeelte gerechtigd zijn tot de helft van het water uit gezegde watervoor ter benatting van zijn landen indien hij het daarvoor gebruiken kan.

(d) Dit resterend gedeelte is verder onderworpen aan zekere Notariële Akte 251/05 S geregistreerd ten kantore van die Registrateur van Akten te Pretoria op de 1ste November 1905, krachtens welke Notariële Akte "The Premier (Transvaal) Diamond Mining Company Limited" het recht heeft pijpen te leggen en te houden over dit resterend gedeelte".

(vi) "G. Kragtens Notariële Akte K1256/82 S gedateer 7 Mei 1982 is die hierinvermelde eiendom onderhewig aan 'n ewigdurende reg van weg 7 (sewe) meter wyd soos aangedui deur die figuur H3,U,W,J3 op kaart L.G. No A.1036/82, ten gunste van die Resterende gedeelte van gedeelte 38 van die plaas Leeuwfontein 487, J.R., groot 115,7455 hektaar en gehou kragtens akte van Transport T28008/59,

soos meer volledig sal blyk uit gemelde Notariële akte." .

(vii) "H. Die eienaars van Gedeelte "D" en van die Resterende Gedeelte van die plaas Leeuwfontein 487, J.R., groot 428,5472 hektaar, gehou kragtens Sertifikaat van Verdelingstitel 8133/1926, waarvan die eiendom hierkragtens gehou, voorgestel deur die figuur U, H, J, K, L, M, N, O, P, Q, R, S, T, U op kaart L.G. No A 1036/82 geheg aan Sertifikaat van Verenigde Titel T27391/1982,

'n gedeelte vorm, is geregtig op die volgende regte:

(a)(i) Tot het water in de fontein gelegen op gedeelte "A" van de gezegde plaats groot 1042,2895 hektaar zoals oorspronkelik getransporteerd krachtens akten van transport nr 7649/1911 vanaf Woensdag avonden om 7 uur tot Zondag middagen om 12 uur alsmede tot het gebruik van de tans bestaande groote watervoor uit gemelde fontein lopende voor het doel om bovengemeld water te leiden uit de gezegde fontein naar hun landen onder voorwaarde echter dat de eigenaren van het eigendom hiermede getransporteerd en van voormeld resterend gedeelte verplicht en gehouden zullen zijn de gemelde grote watervoor in orde en schoon te houden vanaf het poortje op gemelde gedeelte "A" tot op hun grond en zal de eigenaar van gemelde gedeelte "A" verplicht en gehouden zijn gemelde grote watervoor in orde en schoon te houden vanaf gemelde fontein tot in het gezegde poortje.

(ii) Tot het water uit de fontein gelegen op zeker gedeelte van gedeelte "BP" van gezegde plaats, groot 385,4394 hektaar zoals getransporteerd bij akte van transport nr 1534/1912 en uitkomende anderkant de tans bestaande Kafferlanden welke gelegen zijn op het resterend gedeelte van gezegde gedeelte "B" groot als sodanig 228,5841 hektaar en zoals oorspronkelik getransporteerd bij akte van transport nr 7650/1911 vanaf Woensdag avonden om 7 uur tot Donderdag avonden om 7 uur en tevens het recht de watervoor lopende vanaf en uit bovengemelde fontein te gebruiken voor het doel om hun aandeel in het gezegde water te leiden naar hun grond; op de uitdrukkelike voorwaarde echter dat de afleiding van het gezegde water uit bovengemelde watervoor zal geschieden uitsluitend op een plaats en wel direkt boven de tans bestaande dam en voor de deur van het woonhuis tans door de eigenaar van gezegd gedeelte groot 385,4394 hektaar en getransporteerd zoals voormeld, gewoond en zal de eigenaar van gezegd gedeelte groot 385,4394 hektaar verplicht en gehouden zijn bovengemelde watervoor in orde en schoon te houden. Het gebruik van de rechten tot water ens. uiteengezet in bovenstaande paragrafen (i) en (ii) zal beurtelings door de gezegde eigenaren genoten worden d.w.z. de ene week door de eigenaar van dit gedeelte "D" en de volgende week door de eigenaar van gezegd resterend gedeelte van gezegde plaats, groot als sodanig 428,5472 hektaar en gehouden als voormeld.

(b) De eigenaar van dit gedeelte "D" zal verder het recht hebben om een watervoor uit te halen en te maken in de vlei gelegen op gezegd resterende gedeelte van de plaats groot als sodanig 428,5472 hektaar en gehouden als voormeld met het recht gesegde watervoor over gesegd resterend gedeelte naar dit gedeelte "D" te leiden zullende echter de eigenaar van gesegd resterend gedeelte gerechtigd zijn tot de helft van het water uit gezegde watervoor ter benatting van zijn landen indien hij het daarvoor gebruiken kan.

(c) Dit gedeelte "D" is onderworpen aan sekere Notariële akte nr 251/05S geregistreerd ten kantore van de Registrateur van Akten te Pretoria op die 1ste November 1905, krachtens

(vi) "G. Kragtens Notariële Akte K1256/82 S gedateer 7 Mei 1982 is die hierinvermelde eiendom onderhewig aan 'n ewigdurende reg van weg 7 (sewe) meter wyd soos aangedui deur die figuur H3,U,W,J3 op kaart L.G. No A.1036/82, ten gunste van die Resterende gedeelte van gedeelte 38 van die plaas Leeuwfontein 487, J.R., groot 115,7455 hektaar en gehou kragtens akte van Transport T28008/59,

soos meer volledig sal blyk uit gemelde Notariële akte."

(vii) "H. Die eienaars van Gedeelte "D" en van die Resterende Gedeelte van die plaas Leeuwfontein 487, J.R., groot 428,5472 hektaar, gehou kragtens Sertifikaat van Verdelingstitel 8133/1926, waarvan die eiendom hierkragtens gehou, voorgestel deur die figuur U, H, J, K, L, M, N, O, P, Q, R, S, T, U op kaart L.G. No A 1036/82 geheg aan Sertifikaat van Verenigde Titel T27391/1982,

'n gedeelte vorm, is geregtig op die volgende regte:

(a)(i) Tot het water in de fontein gelegen op gedeelte "A" van de gezegde plaats groot 1042,2895 hektaar zoals oorspronkelik getransporteerd krachtens akten van transport nr 7649/1911 vanaf Woensdag avonden om 7 uur tot Zondag middagen om 12 uur alsmede tot het gebruik van de tans bestaande groote watervoor uit gemelde fontein lopende voor het doel om bovengemeld water te leiden uit de gezegde fontein naar hun landen onder voorwaarde echter dat de eigenaren van het eigendom hiermede getransporteerd en van voormeld resterend gedeelte verplicht en gehouden zullen zijn de gemelde grote watervoor in orde en schoon te houden vanaf het poortje op gemelde gedeelte "A" tot op hun grond en zal de eigenaar van gemelde gedeelte "A" verplicht en gehouden zijn gemelde grote watervoor in orde en schoon te houden vanaf gemelde fontein tot in het gezegde poortje.

(ii) Tot het water uit de fontein gelegen op zeker gedeelte van gedeelte "BP" van gezegde plaats, groot 385,4394 hektaar zoals getransporteerd bij akte van transport nr 1534/1912 en uitkomende anderkant de tans bestaande Kafferlanden welke gelegen zijn op het resterend gedeelte van gezegde gedeelte "B" groot als sodanig 228,5841 hektaar en zoals oorspronkelik getransporteerd bij akte van transport nr 7650/1911 vanaf Woensdag avonden om 7 uur tot Donderdag avonden om 7 uur en tevens het recht de watervoor lopende vanaf en uit bovengemelde fontein te gebruiken voor het doel om hun aandeel in het gezegde water te leiden naar hun grond; op de uitdrukkelike voorwaarde echter dat de afleiding van het gezegde water uit bovengemelde watervoor zal geschieden uitsluitend op een plaats en wel direkt boven de tans bestaande dam en voor de deur van het woonhuis tans door de eigenaar van gezegd gedeelte groot 385,4394 hektaar en getransporteerd zoals voormeld, gewoond en zal de eigenaar van gezegd gedeelte groot 385,4394 hektaar verplicht en gehouden zijn bovengemelde watervoor in orde en schoon te houden. Het gebruik van de rechten tot water ens. uiteengezet in bovenstaande paragrafen (i) en (ii) zal beurtelings door de gezegde eigenaren genoten worden d.w.z. de ene week door de eigenaar van dit gedeelte "D" en de volgende week door de eigenaar van gezegd resterend gedeelte van gezegde plaats, groot als sodanig 428,5472 hektaar en gehouden als voormeld.

(b) De eigenaar van dit gedeelte "D" zal verder het recht hebben om een watervoor uit te halen en te maken in de vlei gelegen op gezegd resterende gedeelte van de plaats groot als sodanig 428,5472 hektaar en gehouden als voormeld met het recht gesegde watervoor over gesegd resterend gedeelte naar dit gedeelte "D" te leiden zullende echter de eigenaar van gesegd resterend gedeelte gerechtigd zijn tot de helft van het water uit gezegde watervoor ter benatting van zijn landen indien hij het daarvoor gebruiken kan.

(c) Dit gedeelte "D" is onderworpen aan sekere Notariële akte nr 251/05S geregistreerd ten kantore van de Registrateur van Akten te Pretoria op die 1ste November 1905, krachtens

welke Notariële akte "The Premier (Transvaal) Diamond Mining Company Limited" het recht heeft pijpen te leggen en te houden over dit gedeelte "D"."

(viii) "J. Gedeelte 2 van die plaas Rietfontein 486, J.R., waarvan die eiendom hierkragtens gehou, voorgestel deur die figuur N2, O2, P2, Q2, R2, G, J2, S2, T2, U2, V2 op kaart L.G. No. A 1036/82, geheg aan Sertifikaat van Verenigde Titel T27391/1982.

'n gedeelte vorm, is onderhewig aan:

1. Die reg ten gunste van die eienaars van gedeelte A soos getransporteer onder Verdelingstransport Nr. 5041/1918 tot:

(a) ¼de aandeel van die water uit die fontein geleë op die Oostelike gedeelte van gedeelte B groot 439,9576 hektaar (nou op verdeling gedeeltes 6, 7, 8 en "restant" van gedeelte B groot as sulks 231,7133 hektaar getransporteer respektiewelik onder Verdelingstransporte 19274/1952, 19273/1952, 19272/1952 en 19275/1952, gesegde fontein synde egter nou geleë op gesegde "restant" van gedeelte B) gemerk XX met die reg om hulle aandeel van water te vervoer deur die bestaande watervoor na die dam geleë gedeeltelik op gesegde Oostelike gedeelte en gedeeltelik op gesegde gedeelte A (hierdie dam is nou geleë gedeeltelik op gesegde "restant" van gedeelte B en gesegde gedeelte A) en op die kaarte van gedeeltes A en B gemerk YY op watter kaarte ook die watervoor aangetoon is; gesegde Kwart aandeel water gebruik te word om die beurt met die medebelanghebbers volgens onderlinge reëling.

(b) Die gesamentlike gebruik met die eienaars van gesegde gedeelte B van gesegde dam YY vir die versamel van hulle Kwart aandeel water uit gesegde fontein XX en om hulle aandeel water te vervoer uit gesegde dam deur die bestaande watervoor na hulle lande om die beurt met die eienaars na gedeelte B.

2. Die reg ten gunste van Gedeelte C en die restant van gesegde plaas elkeen groot 659,5296 hektaar soos getransporteer respektiewelik kragtens Verdelingstransporte 5043/1918 en 5044/1918 tot ¼de aandeel elk van die water uit gesegde fontein XX met die reg om hulle aandeel van water te vervoer deur die bestaande watervoor en pype na gesegde gedeelte A om die beurt met die mede belanghebbers.

Die orige ¼de aandeel in die water uit gesegde fontein XX waartoe gedeelte B geregtig op is sal nou geniet en gebruik word as volg:

(a) die eienaar of sy opvolgers in titel van die "restant" van gedeelte B kry ⅔de aandeel daarvan, en

(b) die eienaar of sy opvolgers in titel van gedeelte 6 kry die orige ⅓de aandeel daarvan met reg om sy aandeel water te vervoer deur die watervoor na die gesegde dam YY.

Die gesegde Kwart aandeel water vanaf gesegde dam gelei te word langs 'n watervoor die roete waarvan deur die eienaars van gedeelte 6 en die "restant" van gedeelte B bepaal sal word.

3. Die reg ten gunste van die eienaars van gesegde gedeelte A tot:

(a) ½we aandeel van die water uit die fontein geleë op gesegde Oostelike gedeelte (d.w.s. nou op gedeelte 6) en op die kaart van gedeelte B gemerk ZZ met die reg om hulle aandeel van water te vervoer deur die bestaande watervoor soos op die betrokke kaarte aangetoon na hulle gedeelte en te word gebruik om die beurt met die eienaars van gedeelte B volgens onderlinge reeling, behoudende die eienaars van gedeelte B egter die reg tot suiping hulle vee aan die dam geleë in gesegde voor en op die kaart van gedeelte B gemerk SS.

welke Notariële akte "The Premier (Transvaal) Diamond Mining Company Limited" het recht heeft pijpen te leggen en te houden over dit gedeelte "D"."

(viii) "J. Gedeelte 2 van die plaas Rietfontein 486, J.R., waarvan die eiendom hierkragtens gehou, voorgestel deur die figuur N2, O2, P2, Q2, R2, G, J2, S2, T2, U2, V2 op kaart L.G. No. A 1036/82, geheg aan Sertifikaat van Verenigde Titel T27391/1982.

'n gedeelte vorm, is onderhewig aan:

1. Die reg ten gunste van die eienaars van gedeelte A soos getransporteer onder Verdelingstransport Nr. 5041/1918 tot:

(a) ¼de aandeel van die water uit die fontein geleë op die Oostelike gedeelte van gedeelte B groot 439,9576 hektaar (nou op verdeling gedeeltes 6, 7, 8 en "restant" van gedeelte B groot as sulks 231,7133 hektaar getransporteer respektiewelik onder Verdelingstransporte 19274/1952, 19273/1952, 19272/1952 en 19275/1952, gesegde fontein synde egter nou geleë op gesegde "restant" van gedeelte B) gemerk XX met die reg om hulle aandeel van water te vervoer deur die bestaande watervoor na die dam geleë gedeeltelik op gesegde Oostelike gedeelte en gedeeltelik op gesegde gedeelte A (hierdie dam is nou geleë gedeeltelik op gesegde "restant" van gedeelte B en gesegde gedeelte A) en op die kaarte van gedeeltes A en B gemerk YY op watter kaarte ook die watervoor aangetoon is; gesegde Kwart aandeel water gebruik te word om die beurt met die medebelanghebbers volgens onderlinge reëling.

(b) Die gesamentlike gebruik met die eienaars van gesegde gedeelte B van gesegde dam YY vir die versamel van hulle Kwart aandeel water uit gesegde fontein XX en om hulle aandeel water te vervoer uit gesegde dam deur die bestaande watervoor na hulle lande om die beurt met die eienaars na gedeelte B.

2. Die reg ten gunste van Gedeelte C en die restant van gesegde plaas elkeen groot 659,5296 hektaar soos getransporteer respektiewelik kragtens Verdelingstransporte 5043/1918 en 5044/1918 tot ¼de aandeel elk van die water uit gesegde fontein XX met die reg om hulle aandeel van water te vervoer deur die bestaande watervoor en pype na gesegde gedeelte A om die beurt met die mede belanghebbers.

Die orige ¼de aandeel in die water uit gesegde fontein XX waartoe gedeelte B geregtig op is sal nou geniet en gebruik word as volg:

(a) die eienaar of sy opvolgers in titel van die "restant" van gedeelte B kry ⅔de aandeel daarvan, en

(b) die eienaar of sy opvolgers in titel van gedeelte 6 kry die orige ⅓de aandeel daarvan met reg om sy aandeel water te vervoer deur die watervoor na die gesegde dam YY.

Die gesegde Kwart aandeel water vanaf gesegde dam gelei te word langs 'n watervoor die roete waarvan deur die eienaars van gedeelte 6 en die "restant" van gedeelte B bepaal sal word.

3. Die reg ten gunste van die eienaars van gesegde gedeelte A tot:

(a) ½we aandeel van die water uit die fontein geleë op gesegde Oostelike gedeelte (d.w.s. nou op gedeelte 6) en op die kaart van gedeelte B gemerk ZZ met die reg om hulle aandeel van water te vervoer deur die bestaande watervoor soos op die betrokke kaarte aangetoon na hulle gedeelte en te word gebruik om die beurt met die eienaars van gedeelte B volgens onderlinge reeling, behoudende die eienaars van gedeelte B egter die reg tot suiping hulle vee aan die dam geleë in gesegde voor en op die kaart van gedeelte B gemerk SS.

Die orige ½we aandeel van die water uit gesegde fontein ZZ waartoe gedeelte B geregtig op is sal nou as volg geniet en gebruik word:

(i) ⅔de aandeel daarvan kry die eienaar of sy opvolgers in titel van die "restant" van gedeelte B uit die dam SS langs die bestaande watervoor met die reg om sy aandeel water ook van die genoemde fontein ZZ uit te keer uit die sloot bokant die dam SS op genoemde kaart van gedeelte B en oor gedeelte 6 te lei tot op die "restant" van gedeelte B langs 'n watervoor soos die partye onderling mag ooreenkom.

(ii) Die orige ⅓de aandeel daarvan kry die eienaar of sy opvolgers in titel van genoemde gedeelte 6.

(b) Een bestaanbaar pad vir vee ter breedte van uiters 14,17 meter oor gesegde oostelike gedeelte van gedeelte B (d.w.s. nou oor gesegde gedeelte 6 en "restant" van gedeelte B) vanaf hulle lande op die boonste gedeelte na hulle orige gedeelte".

(ix) "L. Die eienaar of sy opvolger in titel van die gedeelte van die eiendom hierkragtens gehou, voorgestel deur die figuur S1, T1, U1, V1, W1, X1, Y1, S1 op kaart L.G. No. A1036/82 aangeheg aan Sertifikaat van Verenigde Titel T27391/1982,

sal 'n reg hê 14,17 meter wyd vanaf gesegde serwituut veepad vanaf genoemde baken B (soos verskyn op genoemde Kaart L.G. Nr A4146/43 van gedeelte 6) oor gedeelte 6 en die "restant" van gedeelte B, langs die gemeenskaplike grens gemerk A B op kaart L.G. Nr A4146/43 na gesegde dam gemerk SS, op kaart S G No A473/18, geheg aan Transportakte No 5042/1918."

(x) "O. Daardie gedeelte van die eiendom hierkragtens gehou, voorgestel deur die figuur C1, C2, Y1, D2, H, Z, B2, A2, Z1, C1 op kaart L.G. No. A 1036/82 geheg aan Sertifikaat van Verenigde Titel T27391/1982,

is onderhewig aan die volgende voorwaardes:

(a) Die hierby getransporteerde eiendom is onderhewig aan die reg ten gunste van die eienaar van gesegde gedeelte "C" om sy aandeel water uit voormelde fontein XX te lei deur die bestaande watervoor en pype vanaf gesegde gedeelte "A" na sy gedeelte soos op die betrokke kaarte aangetoon."

(xi) "P. Die eienaars van Gedeelte 2 van die plaas Rietfontein 486, J.R., waarvan die gedeelte van die eiendom hierkragtens gehou, voorgestel deur die figuur S1, T1, U1, V1, W1, X1, Y1, S1, op kaart L.G. No. A 1036/82 geheg aan Sertifikaat van Verenigde Titel T27391/1982,

'n gedeelte vorm, is geregtig tot en onderhewig aan:

(a) Halwe aandeel in die water uit die fontein geleë op gedeelte A van gesegde plaas groot 691,2370 hektaar soos getransporteer onder Verdelingstransport nr 5041/1918 met die reg om hierdie water deur die bestaande watervoor te lei na die westelike gedeelte groot 219,5720 hektaar van gedeelte B (nou op verdeling gedeeltes 4 en 5 bevat getransporteer respektiewelik onder Verdelingstransport nr. 19272/1952 en Verdelingstransport nr. 19273/1952 water fontein en watervoor op die Kaart van gesegde gedeelte A gemerk is TT en RR respektiewelik en hierdie aandeel water sal om die beurt geneem word met die eienaars van gesegde gedeelte A volgens onderlinge reeling.

Halwe aandeel van genoemde waterregte sal die eienaar of sy opvolgers in titel van gedeelte 4 kry en die ander halwe aandeel kry die eienaar of sy opvolgers in titel van gesegde gedeelte 5.

(b) Een bestaanbaar pad vir vee ter breedte van uiters 14,17 meter oor gesegde gedeelte A tussen gesegde westelike gedeelte (nou gesegde gedeelte 4 en 5) en die Oostelike ge-

Die orige ½we aandeel van die water uit gesegde fontein ZZ waartoe gedeelte B geregtig op is sal nou as volg geniet en gebruik word:

(i) ⅔de aandeel daarvan kry die eienaar of sy opvolgers in titel van die "restant" van gedeelte B uit die dam SS langs die bestaande watervoor met die reg om sy aandeel water ook van die genoemde fontein ZZ uit te keer uit die sloot bokant die dam SS op genoemde kaart van gedeelte B en oor gedeelte 6 te lei tot op die "restant" van gedeelte B langs 'n watervoor soos die partye onderling mag ooreenkom.

(ii) Die orige ⅓de aandeel daarvan kry die eienaar of sy opvolgers in titel van genoemde gedeelte 6.

(b) Een bestaanbaar pad vir vee ter breedte van uiters 14,17 meter oor gesegde oostelike gedeelte van gedeelte B (d.w.s. nou oor gesegde gedeelte 6 en "restant" van gedeelte B) vanaf hulle lande op die boonste gedeelte na hulle orige gedeelte".

(ix) "L. Die eienaar of sy opvolger in titel van die gedeelte van die eiendom hierkragtens gehou, voorgestel deur die figuur S1, T1, U1, V1, W1, X1, Y1, S1 op kaart L.G. No. A1036/82 aangeheg aan Sertifikaat van Verenigde Titel T27391/1982,

sal 'n reg hê 14,17 meter wyd vanaf gesegde serwituut veepad vanaf genoemde baken B (soos verskyn op genoemde Kaart L.G. Nr A4146/43 van gedeelte 6) oor gedeelte 6 en die "restant" van gedeelte B, langs die gemeenskaplike grens gemerk A B op kaart L.G. Nr A4146/43 na gesegde dam gemerk SS, op kaart S G No A473/18, geheg aan Transportakte No 5042/1918."

(x) "O. Daardie gedeelte van die eiendom hierkragtens gehou, voorgestel deur die figuur C1, C2, Y1, D2, H, Z, B2, A2, Z1, C1 op kaart L.G. No. A 1036/82 geheg aan Sertifikaat van Verenigde Titel T27391/1982,

is onderhewig aan die volgende voorwaardes:

(a) Die hierby getransporteerde eiendom is onderhewig aan die reg ten gunste van die eienaar van gesegde gedeelte "C" om sy aandeel water uit voormelde fontein XX te lei deur die bestaande watervoor en pype vanaf gesegde gedeelte "A" na sy gedeelte soos op die betrokke kaarte aangetoon."

(xi) "P. Die eienaars van Gedeelte 2 van die plaas Rietfontein 486, J.R., waarvan die gedeelte van die eiendom hierkragtens gehou, voorgestel deur die figuur S1, T1, U1, V1, W1, X1, Y1, S1, op kaart L.G. No. A 1036/82 geheg aan Sertifikaat van Verenigde Titel T27391/1982,

'n gedeelte vorm, is geregtig tot en onderhewig aan:

(a) Halwe aandeel in die water uit die fontein geleë op gedeelte A van gesegde plaas groot 691,2370 hektaar soos getransporteer onder Verdelingstransport nr 5041/1918 met die reg om hierdie water deur die bestaande watervoor te lei na die westelike gedeelte groot 219,5720 hektaar van gedeelte B (nou op verdeling gedeeltes 4 en 5 bevat getransporteer respektiewelik onder Verdelingstransport nr. 19272/1952 en Verdelingstransport nr. 19273/1952 water fontein en watervoor op die Kaart van gesegde gedeelte A gemerk is TT en RR respektiewelik en hierdie aandeel water sal om die beurt geneem word met die eienaars van gesegde gedeelte A volgens onderlinge reeling.

Halwe aandeel van genoemde waterregte sal die eienaar of sy opvolgers in titel van gedeelte 4 kry en die ander halwe aandeel kry die eienaar of sy opvolgers in titel van gesegde gedeelte 5.

(b) Een bestaanbaar pad vir vee ter breedte van uiters 14,17 meter oor gesegde gedeelte A tussen gesegde westelike gedeelte (nou gesegde gedeelte 4 en 5) en die Oostelike ge-

deelte van gesegde gedeelte B groot 439,9576 hektaar (nou op verdeling gedeeltes 6, 7, 8 en die "restant" van gedeelte B groot as sulks 231,7131 hektaar getransporteer respektiewelik onder Verdelingstransporte nrs 19274/1952, 19273/1952 (paragraaf twee) 19272/1952 soos op kaart van gedeelte A aangetoon.

Gesegde pad vir vee word nou gebruik deur die eienaars of hulle opvolgers in titel van gesegde gedeeltes 4 en 5.

(c) Die reg ten gunste van die eienaars van gesegde gedeelte A tot:

(i) Een-kwart aandeel van die water uit die fontein geleë op gesegde Oostelike gedeelte van gedeelte B (nou op verdeling gesegde gedeeltes 6, 7, 8 en die "restant" van gedeelte B — gesegde fontein synde egter nou geleë op gesegde "restant" van gedeelte B) gemerk XX met die reg om hulle aandeel van water te vervoer deur die bestaande watervoor na die dam geleë gedeeltelik op gesegde Oostelike gedeelte en gedeeltelik op gesegde gedeelte A (hierdie dam is nou geleë gedeeltelik op gesegde "restant" van gedeelte B en gesegde gedeelte A) en op die kaarte van gedeeltes A en B gemerk YY op watter kaarte ook die watervoor aangetoon is; gesegde Kwart aandeel water gebruik te word om die beurt met die mede belanghebbers volgens onderlinge reeling.

(ii) Die gesamentlike gebruik met die eienaars van gesegde gedeelte B van gesegde dam YY vir die versamel van hulle Kwart aandeel water uit gesegde fontein XX en om hulle aandeel water te vervoer uit gesegde dam deur die bestaande watervoor na hulle lande om die beurt met die eienaars van gedeelte B.

(b) Die reg ten gunste van gedeelte C en die restant van gesegde plaas elkeen groot 659,5296 hektaar soos getransporteer respektiewelik kragtens Verdelingstransporte nrs 5043/1918 en 5044/1918 tot een-kwart aandeel elk van die water uit gesegde fontein XX met die reg om hulle aandeel water te vervoer deur die bestaande watervoor en pype na gesegde gedeelte A om die beurt met die mede belanghebbers.

Die orige Een-kwart aandeel in die water uit gesegde fontein XX waartoe gedeelte B geregtig op is sal nou geniet en gebruik word as volg:

(i) die eienaar of sy opvolgers in titel van die "restant" van gedeelte B kry tweederde aandeel daarvan; en

(ii) die eienaar of sy opvolgers in titel van gedeelte 6 kry die orige een-derde aandeel daarvan met reg om sy aandeel water te vervoer deur die watervoor na die gesegde dam YY.

Die gesegde Kwart aandeel water vanaf gesegde dam gelei te word langs 'n watervoor die roete waarvan deur die eienaars van gedeeltes 6 en die "restant" van gedeelte B bepaal sal word.

(e) Die reg ten gunste van die eienaars van gesegde gedeelte A tot:

(i) Een-halwe aandeel van die water uit die fontein geleë op gesegde Oostelike gedeelte (d.w.s. nou op gedeelte 6) en op die kaart van gedeelte B gemerk ZZ met die reg om hulle aandeel van water te vervoer deur die bestaande watervoor soos op die betrokke kaarte aangetoon na hulle gedeeltes en te word gebruik om die beurt met die eienaars van gedeelte B volgens onderlinge reeling, behoudende die eienaars van gedeelte B egter die reg tot suiping vir hulle vee aan die dam gelee in gesegde voor en op die kaart van gedeelte B gemerk SS.

Die orige een-halwe aandeel van die water uit gesegde fontein ZZ waartoe gedeelte 2 geregtig op is sal nou as volg geniet en gebruik word:

deelte van gesegde gedeelte B groot 439,9576 hektaar (nou op verdeling gedeeltes 6, 7, 8 en die "restant" van gedeelte B groot as sulks 231,7131 hektaar getransporteer respektiewelik onder Verdelingstransporte nrs 19274/1952, 19273/1952 (paragraaf twee) 19272/1952 soos op kaart van gedeelte A aangetoon.

Gesegde pad vir vee word nou gebruik deur die eienaars of hulle opvolgers in titel van gesegde gedeeltes 4 en 5.

(c) Die reg ten gunste van die eienaars van gesegde gedeelte A tot:

(i) Een-kwart aandeel van die water uit die fontein geleë op gesegde Oostelike gedeelte van gedeelte B (nou op verdeling gesegde gedeeltes 6, 7, 8 en die "restant" van gedeelte B — gesegde fontein synde egter nou geleë op gesegde "restant" van gedeelte B) gemerk XX met die reg om hulle aandeel van water te vervoer deur die bestaande watervoor na die dam geleë gedeeltelik op gesegde Oostelike gedeelte en gedeeltelik op gesegde gedeelte A (hierdie dam is nou geleë gedeeltelik op gesegde "restant" van gedeelte B en gesegde gedeelte A) en op die kaarte van gedeeltes A en B gemerk YY op watter kaarte ook die watervoor aangetoon is; gesegde Kwart aandeel water gebruik te word om die beurt met die mede belanghebbers volgens onderlinge reeling.

(ii) Die gesamentlike gebruik met die eienaars van gesegde gedeelte B van gesegde dam YY vir die versamel van hulle Kwart aandeel water uit gesegde fontein XX en om hulle aandeel water te vervoer uit gesegde dam deur die bestaande watervoor na hulle lande om die beurt met die eienaars van gedeelte B.

(b) Die reg ten gunste van gedeelte C en die restant van gesegde plaas elkeen groot 659,5296 hektaar soos getransporteer respektiewelik kragtens Verdelingstransporte nrs 5043/1918 en 5044/1918 tot een-kwart aandeel elk van die water uit gesegde fontein XX met die reg om hulle aandeel water te vervoer deur die bestaande watervoor en pype na gesegde gedeelte A om die beurt met die mede belanghebbers.

Die orige Een-kwart aandeel in die water uit gesegde fontein XX waartoe gedeelte B geregtig op is sal nou geniet en gebruik word as volg:

(i) die eienaar of sy opvolgers in titel van die "restant" van gedeelte B kry tweederde aandeel daarvan; en

(ii) die eienaar of sy opvolgers in titel van gedeelte 6 kry die orige een-derde aandeel daarvan met reg om sy aandeel water te vervoer deur die watervoor na die gesegde dam YY.

Die gesegde Kwart aandeel water vanaf gesegde dam gelei te word langs 'n watervoor die roete waarvan deur die eienaars van gedeeltes 6 en die "restant" van gedeelte B bepaal sal word.

(e) Die reg ten gunste van die eienaars van gesegde gedeelte A tot:

(i) Een-halwe aandeel van die water uit die fontein geleë op gesegde Oostelike gedeelte (d.w.s. nou op gedeelte 6) en op die kaart van gedeelte B gemerk ZZ met die reg om hulle aandeel van water te vervoer deur die bestaande watervoor soos op die betrokke kaarte aangetoon na hulle gedeeltes en te word gebruik om die beurt met die eienaars van gedeelte B volgens onderlinge reeling, behoudende die eienaars van gedeelte B egter die reg tot suiping vir hulle vee aan die dam gelee in gesegde voor en op die kaart van gedeelte B gemerk SS.

Die orige een-halwe aandeel van die water uit gesegde fontein ZZ waartoe gedeelte 2 geregtig op is sal nou as volg geniet en gebruik word:

(a) twee-derde aandeel daarvan kry die eienaar of sy opvolgers in titel van gesegde "restant" van gedeelte B uit die dam SS langs die bestaande watervoor met die reg om sy aandeel water ook van die genoemde fontein ZZ uit te keer uit die sloot bokant die dam SS op genoemde kaart van gedeelte B en oor gesegde gedeelte 6 te lei tot op die "restant" van gedeelte B langs 'n watervoor soos die partye onderling mag ooreenkom.

(b) Die orige een-derde aandeel daarvan kry die eienaar of sy opvolgers in titel van gesegde gedeelte 6.

(ii) Een bestaanbaar pad vir vee ter breedte van uiters 14,17 meter oor gesegde Oostelike gedeelte van gedeelte B (d.w.s. nou oor gesegde gedeelte 6 en die "restant" van gedeelte B) vanaf hulle lande op die boonste gedeelte na hulle orige gedeelte.

(g) Die eienaar of sy opvolgers in titel van gesegde gedeelte 7 sal 'n reg van weg hê 14,17 meter wyd vanaf gesegde serwituut veepad, vanaf genoemde baken B (soos verskyn op genoemde kaart L.G. nr. 4146/43 van genoemde gedeelte 6) oor gedeeltes 6 en die "restant" van gedeelte B al langs die gemeenskaplike grens gemerk A.B. op genoemde kaart L.G. nr. 4146/43, na die gesegde dam gemerk SS op kaart S.G. nr. A. 473/18, geheg aan Transportakte nr. 5042/1918."

(xii) "Q. Gedeelte 3 van die plaas Rietfontein 486, J.R., waarvan die gedeelte van die eiendom hierkragtens gehou, voorgestel deur die figuur Z1, A2, B2, A1, B1 op kaart L.G. No A 1036/82 geheg aan Sertifikaat van Verenigde Titel T 27391/1982,

'n gedeelte vorm, is onderhewig aan die volgende voorwaardes en regte:

1. Die eigenaar van het eigendom hierbij getransporteerd is gerechtigd tot ¼de aandeel van het water uit de fontein gelegen op het oostelike gedeelte groot 439,9576 Hektaar van gedeelte "B" van gezegde plaats, groot 659,5295 Hektaar, zoals op de 1 Junie 1918 getransporteerd aan Daniel Jacobus Prinsloo (overleden) krachtens Certifikaat van Verdelings Titel No 5041/1918 en op de kaart van dat gedeelte gemerkt XX te worden gebruikt om de beurt met de mede belanghebbers volgens onderlinge overeenkomst met recht zijn aandeel water te vervoer en door de bestaande watervoor en pijpen over gezegd Oostelike gedeelte van gedeelte "B" en over gedeelte "A" en het restant van gezegde plaats, groot 691,2370 hektaar en als zodanig 659,5296 hektaar, zoals op de 1 Junie 1918 getransporteerd aan Petrus Lafra Uijs en Philippus Albertus Opperman krachtens Certifikaten van Verdelings Titel 5042/1918 en 5044/1918 respektievelik.

Het eigendom hierbij getransporteerd is onderhewig aan het recht ten faveure van de eigenaar van gezegd restant van de plaats van een weg minstens 9,45 meter breed vanaf de drift tussen de bakens gemerkt E en F op kaart gehecht aan gemelde Certifikaat van Verdelings Titel 5043/1918, langs die swartstad tot de tansbestaande weg naar Bronkhorstspruit zoals aangetoond op kaart LG No A 1694/70 geheg aan Sertifikaat van Gekonsolideerde Titel Nr 25887/1970."

(xiii) "R. Die Resterende Gedeelte van Gedeelte 2 van die plaas Leeuwfontein 487, J.R., groot 190,6455 hektaar, waarvan die gedeelte van die eiendom hierkragtens gehou, voorgestel deur die figuur Z1, A2, B2, A1, B1 op kaart L.G. No A 1036 geheg aan Sertifikaat van Verenigde Titel T27391/1982,

'n gedeelte vorm, is onderhewig aan die volgende voorwaardes:

1. "Subject to a Servitude of Acqueduct by means of a pipeline in favour of Premier (Transvaal) Diamond Mining Company Limited, as will more fully appear from Notarial Deed No 893/62-S dated 29 June, 1962, and registered in the Deeds Office on the 14th September 1962.

(a) twee-derde aandeel daarvan kry die eienaar of sy opvolgers in titel van gesegde "restant" van gedeelte B uit die dam SS langs die bestaande watervoor met die reg om sy aandeel water ook van die genoemde fontein ZZ uit te keer uit die sloot bokant die dam SS op genoemde kaart van gedeelte B en oor gesegde gedeelte 6 te lei tot op die "restant" van gedeelte B langs 'n watervoor soos die partye onderling mag ooreenkom.

(b) Die orige een-derde aandeel daarvan kry die eienaar of sy opvolgers in titel van gesegde gedeelte 6.

(ii) Een bestaanbaar pad vir vee ter breedte van uiters 14,17 meter oor gesegde Oostelike gedeelte van gedeelte B (d.w.s. nou oor gesegde gedeelte 6 en die "restant" van gedeelte B) vanaf hulle lande op die boonste gedeelte na hulle orige gedeelte.

(g) Die eienaar of sy opvolgers in titel van gesegde gedeelte 7 sal 'n reg van weg hê 14,17 meter wyd vanaf gesegde serwituut veepad, vanaf genoemde baken B (soos verskyn op genoemde kaart L.G. nr. 4146/43 van genoemde gedeelte 6) oor gedeelte 6 en die "restant" van gedeelte B al langs die gemeenskaplike grens gemerk A.B. op genoemde kaart L.G. nr. 4146/43, na die gesegde dam gemerk SS op kaart S.G. nr. A. 473/18, geheg aan Transportakte nr. 5042/1918."

(xii) "Q. Gedeelte 3 van die plaas Rietfontein 486, J.R., waarvan die gedeelte van die eiendom hierkragtens gehou, voorgestel deur die figuur Z1, A2, B2, A1, B1 op kaart L.G. No A 1036/82 geheg aan Sertifikaat van Verenigde Titel T 27391/1982,

'n gedeelte vorm, is onderhewig aan die volgende voorwaardes en regte:

1. Die eigenaar van het eigendom hierbij getransporteerd is gerechtigd tot ¼de aandeel van het water uit de fontein gelegen op het oostelike gedeelte groot 439,9576 Hektaar van gedeelte "B" van gezegde plaats, groot 659,5295 Hektaar, zoals op de 1 Junie 1918 getransporteerd aan Daniel Jacobus Prinsloo (overleden) krachtens Certifikaat van Verdelings Titel No 5041/1918 en op de kaart van dat gedeelte gemerkt XX te worden gebruikt om de beurt met de mede belanghebbers volgens onderlinge overeenkomst met recht zijn aandeel water te vervoer en door de bestaande watervoor en pijpen over gezegd Oostelike gedeelte van gedeelte "B" en over gedeelte "A" en het restant van gezegde plaats, groot 691,2370 hektaar en als zodanig 659,5296 hektaar, zoals op de 1 Junie 1918 getransporteerd aan Petrus Lafra Uijs en Philippus Albertus Opperman krachtens Certifikaten van Verdelings Titel 5042/1918 en 5044/1918 respektievelik.

Het eigendom hierbij getransporteerd is onderhewig aan het recht ten faveure van de eigenaar van gezegd restant van de plaats van een weg minstens 9,45 meter breed vanaf de drift tussen de bakens gemerkt E en F op kaart gehecht aan gemelde Certifikaat van Verdelings Titel 5043/1918, langs die swartstad tot de tansbestaande weg naar Bronkhorstspruit zoals aangetoond op kaart LG No A 1694/70 geheg aan Sertifikaat van Gekonsolideerde Titel Nr 25887/1970."

(xiii) "R. Die Resterende Gedeelte van Gedeelte 2 van die plaas Leeuwfontein 487, J.R., groot 190,6455 hektaar, waarvan die gedeelte van die eiendom hierkragtens gehou, voorgestel deur die figuur Z1, A2, B2, A1, B1 op kaart L.G. No A 1036 geheg aan Sertifikaat van Verenigde Titel T27391/1982,

'n gedeelte vorm, is onderhewig aan die volgende voorwaardes:

1. "Subject to a Servitude of Acqueduct by means of a pipeline in favour of Premier (Transvaal) Diamond Mining Company Limited, as will more fully appear from Notarial Deed No 893/62-S dated 29 June, 1962, and registered in the Deeds Office on the 14th September 1962.

2. Subject to the right to convey 58 800 000 litres of water by means of a pipeline in favour of the State No 1156/1968-S dated 13th August, 1968 and registered in the Deeds Office at Pretoria on the 24th September, 1968."

(xiv) "S. Die plaas Leeuwfontein 487, J.R., waarvan die gedeelte van die eiendom hierkragtens gehou, voorgestel deur die figuur Z1, A2, B2, A1, B1 op kaart L.G. No. A 1036/82 geheg aan Sertifikaat van Verenigde Titel T 27391/1982,

'n gedeelte vorm, is:

Onderworpen aan zekere Notarieele Akte No 251/05-S geregistreerd ten kantore van die Registrateur van Akten te Pretoria op den 1sten November 1905 krachtens welke Notarieele Akte "The Premier (Transvaal) Diamond Mining Company Limited" het recht heeft pypen te leggen en te houden over het eigendom hiermee getransporteerd."

(b) Die volgende regte wat nie aan die erwe in die dorp oorgedra sal word nie:

"N. Die Resterende Gedeelte van die plaas Rietfontein 486, J.R., groot 659,5296 hektaar, waarvan die gedeelte van die eiendom hierkragtens gehou, voorgestel deur die figuur C1, C2, Y1, D2, H, Z, B2, A2, Z1, C1 op kaart L.G. No. A. 1036/82 geheg aan Sertifikaat van Verenigde Titel T 27391/1982,

'n gedeelte vorm, is geregtig tot

(a) Een-vierde aandeel in die water uit die fontein geleë op die Oostelike gedeelte groot 439,9576 Hektaar van gedeelte "B" van die gesegde plaas groot 659,5296 hektaar, soos oorspronklik gehou onder Verdelings Sertifikaat 5042/1918 en gemerk XX op die kaart van daardie gedeelte, wat gebruik moet word om die beurt met die orige belanghebbers volgens onderlinge ooreenkoms, met reg sy aandeel water te vervoer deur die bestaande watervoor en pype oor gesegde Oostelike gedeelte van gedeelte "B" en oor gedeelte "A" van gesegde plaas groot 691,2370 hektaar, soos oorspronklik gehou kragtens Verdelings Sertifikaat 5041/1918;

(b) 'n Reg van weg minstens 9,45 meter breed oor gedeelte "C" van gesegde plaas, groot 659,5296 hektaar, soos oorspronklik gehou onder Verdelings Sertifikaat 5043/1918 vanaf die drif tussen die bakens gemerk E en F op die kaart van daardie gedeelte langs die Swartstad tot die tans bestaande pad na Bronkhorstspruit, soos op die betrokke kaart aangetoon."

(c) Die serwituut ten gunste van The Premier (Transvaal) Diamond Mining Company Limited soos aangetoon op Kaart LG No A3425/83 en geregistreer kragtens Notariële Akte van Servituut K3100/83S wat slegs erwe 169, 170, 182, 261 tot 264, 270 tot 272 en 283 en strate in die dorp raak.

(d) Die serwituut ten gunste van die Republiek van Suid-Afrika geregistreer kragtens Notariële Akte van Serwituut 1093/68S wat slegs Erwe 169, 170, 182, 261 tot 264, 270 tot 272 en 283 en strate in die dorp raak.

(5) *Registrasie van Serwituut*

Die aansoekdoener moet op eie koste 'n serwituut oor die kleinskaalkaart ten gunste van en tot bevrediging van The Premier (Transvaal) Diamond Mining Company Limited laat geregistreer.

(6) *Grond vir Staats- en Munisipale Doeleindes*

Die dorpseienaar moet op eie koste die volgende erwe vir die volgende doeleindes voorbehou:

(i) Parke: Erwe 287 tot 310.

(ii) Munisipaal: Algemeen: Erwe 161 en 272.

2. Subject to the right to convey 58 800 000 litres of water by means of a pipeline in favour of the State No 1156/1968-S dated 13th August, 1968 and registered in the Deeds Office at Pretoria on the 24th September, 1968."

(xiv) "S. Die plaas Leeuwfontein 487, J.R., waarvan die gedeelte van die eiendom hierkragtens gehou, voorgestel deur die figuur Z1, A2, B2, A1, B1 op kaart L.G. No. A 1036/82 geheg aan Sertifikaat van Verenigde Titel T 27391/1982,

'n gedeelte vorm, is:

Onderworpen aan zekere Notarieele Akte No 251/05-S geregistreerd ten kantore van die Registrateur van Akten te Pretoria op den 1sten November 1905 krachtens welke Notarieele Akte "The Premier (Transvaal) Diamond Mining Company Limited" het recht heeft pypen te leggen en te houden over het eigendom hiermee getransporteerd."

(b) the following rights which will not be passed on to the erven in the township:

"N. Die Resterende Gedeelte van die plaas Rietfontein 486, J.R., groot 659,5296 hektaar, waarvan die gedeelte van die eiendom hierkragtens gehou, voorgestel deur die figuur C1, C2, Y1, D2, H, Z, B2, A2, Z1, C1 op kaart L.G. No. A. 1036/82 geheg aan Sertifikaat van Verenigde Titel T 27391/1982,

'n gedeelte vorm, is geregtig tot

(a) Een-vierde aandeel in die water uit die fontein geleë op die Oostelike gedeelte groot 439,9576 Hektaar van gedeelte "B" van die gesegde plaas groot 659,5296 hektaar, soos oorspronklik gehou onder Verdelings Sertifikaat 5042/1918 en gemerk XX op die kaart van daardie gedeelte, wat gebruik moet word om die beurt met die orige belanghebbers volgens onderlinge ooreenkoms, met reg sy aandeel water te vervoer deur die bestaande watervoor en pype oor gesegde Oostelike gedeelte van gedeelte "B" en oor gedeelte "A" van gesegde plaas groot 691,2370 hektaar, soos oorspronklik gehou kragtens Verdelings Sertifikaat 5041/1918;

(b) 'n Reg van weg minstens 9,45 meter breed oor gedeelte "C" van gesegde plaas, groot 659, 5296 hektaar, soos oorspronklik gehou onder Verdelings Sertifikaat 5043/1918 vanaf die drif tussen die bakens gemerk E en F op die kaart van daardie gedeelte langs die Swartstad tot die tans bestaande pad na Bronkhorstspruit, soos op die betrokke kaart aangetoon."

(c) The servitude in favour of the Premier (Transvaal) Diamond Mining Company Limited as indicated on Plan SG No A3425/83 and registered in terms of Notarial Deed of Servitude K3100/83-S which affects Erven 169, 170, 182, 261 to 264, 270 to 272 and 283 and streets in the township only.

(d) The servitude in favour of the Republic of South Africa registered in terms of Notarial Deed of Servitude 1093/68S which affects Erven 169, 170, 182, 261 to 264, 270 to 272 and 283 and streets in the township only.

(5) *Registration of Servitude*

The applicant shall at its own expense cause a servitude to be registered over the small scale diagram in favour of and to the satisfaction of The Premier (Transvaal) Diamond Mining Company Limited.

(6) *Land for State and Municipal Purposes*

The township owner shall at its own expense have the following erven reserved for the following purposes:

(i) Parks: Erven 287 to 310.

(ii) Municipal: General: Erven 161 and 272.

(iii) Spoorlynreserwes: Erwe 110 tot 113, 144, 160, 194, 195, 203, 217, 218 en 283.

(iv) Busterminus: Erwe 80, 152, 212 en 223.

(v) Laaigeriewe: Erf 216.

(7) *Toegang*

(a)(i) Ingang van Provinsiale Pad 460 tot die dorp en uitgang tot Provinsiale Pad 460 uit die dorp moet beperk word tot die aansluiting van Titaniumstraat en Chroomstraat met sodanige pad.

(ii) Ingang van Provinsiale Pad 670 tot die dorp en uitgang tot Provinsiale Pad 670 uit die dorp moet beperk word tot die aansluiting van Endstraat, Iridiumstraat en Telluriumstraat met sodanige pad.

(iii) Ingang van Provinsiale Pad 713 tot die dorp en uitgang tot Provinsiale Pad 713 uit die dorp moet beperk word tot die aansluitings van Antimoonstraat, Galenastraat, Tungstenstraat, Wolframstraat en Titaniumstraat met sodanige pad.

(b) Die dorpseienaar moet op eie koste 'n meetkundige uitlegontwerp (skaal 1:500 van die in- en uitgangspunte genoem in (a) hierbo en spesifikasies vir die bou van die aansluitings laat opstel en voorlê aan die Direkteur, Transvaalse Paaiedepartement vir goedkeuring. Die dorpseienaar moet, nadat die ontwerp en spesifikasies goedgekeur is, die toegange op eie koste bou tot bevrediging van die Direkteur, Transvaalse Paaiedepartement.

(8) *Ontvangs en Versorging van Stormwater*

Die dorpseienaar moet die stormwaterdreinering van die dorp so reël dat dit inpas by die van Paaie 460, 670 en 713 en moet die stormwater wat van die paf afloop of afgelei word, ontvang en versorg.

2. TITELVOORWAARDES

Die erwe hieronder genoem is onderworpe aan die voorwaardes soos aangedui opgelê deur die Administrateur ingevolge die bepalings van Ordonnansie 25 van 1965.

(1) *Alle Erwe met Uitsondering van dié Genoem in Klousule 1(6)*

(a) Die erf is onderworpe aan 'n serwituut, 2 m breed, vir riolerings- en ander munisipale doeleindes, ten gunste van die plaaslike bestuur, langs enige twee grense uitgesonderd 'n straatgrens en, in die geval van 'n pypsteelerf, 'n bykomende erwituut vir munisipale doeleindes 2 m breed oor die toeganggedeelte van die erf, indien en wanneer dit deur die plaaslike bestuur verlang word: Met dien verstande dat die plaaslike bestuur van enige sodanige serwituut mag afsien.

(b) Geen gebou of ander struktuur mag binne die voornoemde serwituutgebied opgerig word nie en geen grootwortelbome mag binne die gebied van sodanige serwituut of binne 'n afstand van 2 m daarvan geplant word nie.

(c) Die plaaslike bestuur is geregtig om enige materiaal wat deur hom uitgegrawe word tydens die aanleg, onderhoud of verwydering van sodanige rioolhoofpypleidings en ander werke wat hy volgens goeddunke noodsaaklik ag, tydelik te plaas op die grond wat aan die voornoemde serwituut grens en voorts is die plaaslike bestuur geregtig tot redelike toegang tot genoemde grond vir die voornoemde doel, onderworpe daaraan dat die plaaslike bestuur enige skade vergoed wat gedurende die aanleg, onderhoud of verwyderings van sodanige rioolhoofpypleidings en ander werke veroorsaak word.

(iii) Railway line reserves: Erven 110 to 113, 144, 160, 194, 195, 203, 217, 218 and 283.

(iv) Bus terminus: Erven 80, 152, 212 and 223.

(v) Loading facilities: Erf 216.

(7) *Access*

(a)(i) Ingress from Provincial Road 460 to the township and egress to Provincial Road 460 from the township shall be restricted to the junction of Titanium Street and Chroom Street with the said road.

(ii) Ingress from Provincial Road 670 to the township and egress to Provincial Road 670 from the township shall be restricted to the junction of End Street, Iridium Street and Tellurium Street with the said road.

(iii) Ingress from Provincial Road 713 to the township and egress to Provincial Road 713 from the township shall be restricted to the junctions of Antimoon Street, Galena Street, Tungsten Street, Wolfram Street and Titanium Street with the said road.

(b) The township owner shall at its own expense, submit a geometric design lay-out (scale 1:500) of the ingress and egress points referred to in (a) above, and specifications for the construction of the accesses, to the director, Transvaal Roads Department for approval. The township owner shall, after approval of the lay-out and specifications construct the said ingress and egress points at its own expense to the satisfaction of the Director, Transvaal Roads Department.

(8) *Acceptance and Disposal of Stormwater*

The township owner shall arrange for the drainage of the township to fit in with that of Roads 460, 670 and 713 and for all stormwater running off or being diverted from the road to be received and disposed of.

2. CONDITIONS OF TITLE

The erven mentioned hereunder shall be subject to the conditions indicated, imposed by the Administrator in terms of Ordinance 25 of 1965:

(1) *All erven with the Exception of those Mentioned in Clause 1(6)*

(a) The erf is subject to a servitude, 2 m wide, in favour of the local authority, for sewerage and other municipal purposes, along any two boundaries other than a street boundary and, in the case of a pan-handle erf, an additional servitude for municipal purposes 2 m wide across the access portion of the erf, if and when required by the local authority: Provided that the local authority may dispense with any such servitude.

(b) No building or other structure shall be erected within the aforesaid servitude area and no large-rooted trees shall be planted within the area of such servitude or within 2 m thereof.

(c) The local authority shall be entitled to deposit temporarily on the land adjoining the aforesaid servitude such material as may be excavated by it during the course of the construction, maintenance or removal of such sewerage mains and other works as it in its discretion may deem necessary and shall further be entitled to reasonable access to the said land for the aforesaid purpose; subject to any damage done during the process of the construction, maintenance or removal of such sewerage mains and other works being made good by the local authority.

(2) *Erwe 3, 73, 75, 81, 87, 88, 90, 94, 96, 103, 107, 114, 117, 126, 128, 130, 135, 137, 138, 142, 143, 145, 146, 148, 150, 151, 152, 153 tot 156, 158, 159, 161, 162, 164, 166, 169, 170, 173, 175, 176, 177, 178, 179, 186, 193, 197, 199, 201, 205, 210, 211, 213, 232, 234, 236, 248, 264, 274, 276 en 285.*

Die erf is onderworpe aan 'n serwituut vir munisipale doeleindes ten gunste van die plaaslike bestuur, soos op die algemene plan aangedui.

Administrateurskennisgewing 105 18 Januarie 1984

BRONKHORSTSPRUIT-WYSIGINGSKEMA 4

Die Administrateur verklaar hierby ingevolge die bepalings van artikel 89(1) van die Ordonnansie op Dorpsbeplanning en Dorpe, 1965, dat hy 'n wysigingskema synde 'n wysiging van Bronkhorstspruit-dorpsaanlegskema, 1980, wat uit dieselfde grond as die dorp Ekandustria bestaan, goedgekeur het.

Kaart 3 en die skemaklousules van die wysigingskema word in bewaring gehou deur die Direkteur van Plaaslike Bestuur, Pretoria en die Stadsklerk, Bronkhorstspruit en is beskikbaar vir inspeksie op alle redelike tye.

Hierdie wysiging staan bekend as Bronkhorstspruit-wysigingskema 4.

PB 4-9-2-50H-4

Administrateurskennisgewing 106 18 Januarie 1984

FINANSIËLE EN AANVERWANTE ARGIEWE: PLAASLIKE OWERHEDE IN TRANSVAAL

Die Administrateur publiseer in die Bylae hierby die lys van *Finansiële en Aanverwante Argiewe: Plaaslike Owerhede in Transvaal* wat deur die Direkteur, Staatsargiefdiens goedgekeur is onder *Staande Beskikkingsmagtiging 26-55 gedateer 23 September 1983.*

PB 1-6-3-1

BYLAE

FINANSIËLE EN AANVERWANTE ARGIEWE: PLAASLIKE OWERHEDE IN TRANSVAAL

(Moet deur Plaaslike Owerhede in hul Lys van Ander Argiewe geïnkorporeer word)

VERKLARING VAN SIMBOLE

A30 Plaas oor na Transvaalse Argiefbewaarplek na stukke 30 jaar oud is.

AP Mag vir 'n onbepaalde tyd deur die Plaaslike Owerheid behou word. By finale opruiming soos by sluiting van kantoor of afstand doen van 'n bate moet dit na die Transvaalse Argiefbewaarplek oorgeplaas word.

V7 Vernietig na stuk of laaste inskrywing 7 jaar oud is.

VAU Vernietig na ouditering finaal afgehandel is.

VP Vernietig alleen na skriftelike toestemming van die Provinsiale Ouditeur.

ALGEMENE ADMINISTRASIE	Beskikking
Sakelyste en Notules, Raads en Komitees	A30
Kieserslyste	A30

(2) *Erven 3, 73, 75, 81, 87, 88, 90, 94, 96, 103, 107, 114, 117, 126, 128, 130, 135, 137, 138, 142, 143, 145, 146, 148, 150, 151, 152, 153 to 156, 158, 159, 161, 162, 164, 166, 169, 170, 173, 175, 176, 177, 178, 179, 186, 193, 197, 199, 201, 205, 210, 211, 213, 232, 234, 236, 248, 264, 274, 276 and 285.*

The erf is subject to a servitude for municipal purposes in favour of the local authority, as indicated on the general plan.

Administrator's Notice 105 18 January 1984

BRONKHORSTSPRUIT AMENDMENT SCHEME 4

The Administrator hereby, in terms of the provisions of section 89(1) of the Town-planning and Townships Ordinance, 1965, declares that he has approved an amendment scheme, being an amendment of Bronkhorstspruit Town-planning Scheme, 1980, comprising the same land as included in the township of Ekandustria.

Map 3 and the scheme clauses of the amendment scheme are filed with the Director of Local Government, Pretoria and the Town Clerk, Bronkhorstspruit and are open for inspection at all reasonable times.

This amendment is known as Bronkhorstspruit Amendment Scheme 4.

PB 4-9-2-50H-4

Administrator's Notice 106 18 January 1984

FINANCIAL AND RELATED ARCHIVES: LOCAL AUTHORITIES IN THE TRANSVAAL

The Administrator hereby publishes, in the Annexure hereto, the list of *Financial and Related Archives: Local Authorities in the Transvaal* that has been approved in terms of *Standing Disposal Authority dated 23 September 1983.*

PB 1-6-3-1

ANNEXURE

FINANCIAL AND RELATED ARCHIVES: LOCAL AUTHORITIES IN TRANSVAAL

(To be incorporated by Local Authorities in their List of Other Archives)

EXPLANATION OF SYMBOLS

A30 Transfer to Transvaal Archives after document is 30 years old.

AP May be retained by the Local Authority for an indefinite period. Upon final clearance, as upon closing of office or relinquishing of an asset, it must be transferred to the Transvaal Archives.

V7 Destroy after last document or entry is 7 years old.

VAU Destroy after auditing has been finalized.

VP Destroy only upon permission in writing from the Provincial Auditor.

GENERAL ADMINISTRATION	Disposal
Agendas and Minutes, Council and Committees	A30
Voter's rolls	A30

FINANSIËLE ADMINISTRASIE

1.	Begrotingstate	A30
2.	Begrotingskontroleboek	VP
3.	Finansiële State	A30
4.	Hoofgrootboek	A30
5.	Masjiengrootboekkaarte	A30
6.	Hoofkasboek	A30
7.	Hoofjoernaal	A30
8.	*Ondergeskikte Groot- en* Kasboek en Joernaal	VP
9.	Afwagtingsrekening	VP
10.	Proefbalansboek	VP
11.	Koeponteenblaaie	VP
12.	Kwitansieboeke	V7
13.	Ouditrolle	V7
14.	Kwitansieboekregister	V7
15.	Kwitansieduplikate (Oorboeking)	VAU
16.	Kleinkasboek	VP
17.	Faktuurboek	V7
18.	Tjekteenblaaie en gekanselleerde tjeks	V7
19.	Bankdepositoboeke/strokies	V7
20.	Bankstate	V7
21.	Bankrekonsiliasiestateregister	V7
22.	*Uitgawebewysstukke en gewisselde tjeks*	V7
23.	Remiseregisters	V7
24.	Verbruikersrekeningstate	V7
25.	Verbruikersaansuiweringstate	V7
26.	Skuldenaarsregister	VP
27.	*Bates en Beleggings:*	
27.1	Finansiële Bates/Inventaris	AP
27.2	Effekte-/Aandele/Sekuriteitsregister	AP
27.3	Aktes	AP
28.	*Oudit:*	
28.1	Verslae	VP
28.2	Navrae	VP
29.	Navrae — lêers: Rekeningsake	VP

VOORRADE ADMINISTRASIE

1.	Voorraderegisters	V7
2.	Voorrade — uitreikings- en ontvangsbewyse	V7
3.	Voorraderekwisisies	V7
4.	Voorraadopnamestate	VP

BELASTING EN LISENSIES

1.	Erfbelastingregisters	VP
2.	Verbruikersregisters	VP
3.	Waardasierolle	A30
4.	Vendurolle	V7
5.	Hondelisensieregisters	VAU
6.	Fietslisensieregisters	VAU
7.	Oordrag van Besigheidsregister	V7
8.	Smouspermitte	V7
9.	Tydelike Handelspermitte	V7
10.	Handelslisensieregister	V7
11.	*Motorvoertuigregistrasie-owerhede:*	
11.1	Motorvoertuigregistrasieregister	V7
11.2	Openbare Bestuurspermitte	V7
11.3	Geskiktheidsertifikaatregister	V7
11.4	Motorhandelaarsopgawes	V7
11.5	Registrasiesertifikate	V7

FINANCIAL ADMINISTRATION

1.	Budget statements	A30
2.	Budget control books	VP
3.	Financial Statements	A30
4.	Main ledger	A30
5.	Machine ledger cards	A30
6.	Main cash book	A30
7.	Main journal	A30
8.	*Subsidiary ledger, cash* book and journal	VP
9.	Suspense account	VP
10.	Trial balance book	VP
11.	Coupon counterfoils	VP
12.	Receipt books	V7
13.	Audit rolls	V7
14.	Receipt book register	V7
15.	Receipt duplicates (posting)	VAU
16.	Petty cash book	VP
17.	Invoice book	V7
18.	Cheque counterfoils and cancelled cheques	V7
19.	Bank deposit books/slips	V7
20.	Bank statements	V7
21.	Bank reconciliation statements register	V7
22.	*Expenditure vouchers and* cashed cheques	V7
23.	Remittance registers	V7
24.	Consumer statements of account	V7
25.	Consumer adjustment statements	V7
26.	Debtors register	VP
27.	*Assets and investments:*	
27.1	Financial assets/Inventory	AP
27.2	Stocks/Shares/Securities register	AP
27.3	Deeds	AP
28.	*Audit:*	
28.1	Reports	VP
28.2	Enquiries	VP
29.	Enquiries — files: Account matters	VP

STORES ADMINISTRATION

1.	Stores registers	V7
2.	Stores — issue and receipt vouchers	V7
3.	Stores requisitions	V7
4.	Stocktaking sheets	VP

RATES AND LICENCES

1.	Assessment rate registers	VP
2.	Consumer registers	VP
3.	Valuation rolls	A30
4.	Auction rolls	V7
5.	Dog licence registers	VAU
6.	Bicycle licence registers	VAU
7.	Transfer of business register	V7
8.	Hawker permits	V7
9.	Temporary trading permits	V7
10.	Trading licence register	V7
11.	*Motor Vehicle Registration: Authority:*	
11.1	Motor vehicle registration register	V7
11.2	Public driving permits	V7
11.3	Certificate of fitness register	V7
11.4	Motor dealer returns	V7
11.5	Registration certificates	V7

11.6	Duplikaat-registrasiesertifikate	V7
11.7	Motorvoertuiglisensies	V7
11.8	Duplikaat-motorvoertuiglisensies	V7
11.9	Motorhandelaarslisensieregister	V7
11.10	Add. Motorhandelaarslisensieregister	V7
11.11	Voertuigaankope en -verkoperegister	V7
11.12	Leerlinglisensieregister (bevoegdheidsertifikate)	V7
11.13	Instrukteursertifikate	V7
11.14	Afkoopboeteregister	V7
11.15	Kontrolesertifikate	V7
11.16	Motortransportregister	V7
11.17	Klaringsbewyse	VAU

DIENSTE, WERKE EN BEHEER

1.	Aansoekvorms: Elektrisiteit/Water	VAU
2.	Opnames: Vullis- en sanitasiepunte	VAU
3.	Opnames: Diere op Meent	VAU
4.	Afsnylyste: Elektrisiteit/Water	VAU
5.	Aansluitingsopdragte	VAU
6.	Navrae — lêers: Dienste/Werke	VAU

PERSONEEL

1.	Bywoningsregister	VAU
2.	Salarisregister	V7
3.	Loonregister/-kaarte	V7
4.	Salarisrekordkaarte	V7
5.	Onopgeëiste Loneregister	V7
6.	Aftrekstate	V7
7.	Tydstate	V7
8.	Betaalstate/Loonstate	V7
9.	Oorhandigingstate	V7
10.	Verlofregister	V7
11.	Ongevallewetregister	V7
12.	Fabriekswetregister	V7

Administrateurskennisgewing 107 18 Januarie 1984

VERLEGGING EN VERMEERDERING VAN DIE BREEDTE VAN DIE PADRESERWE VAN PROVINSIALE PAD P91-2: DISTRIK BRONKHORSTSPRUIT

Ingevolge die bepalings van artikel 5(1)(d) en artikel 3 van die Padordonnansie, 1957 (Ordonnansie 22 van 1957), verlê en vermeerder die Administrateur hierby die breedte van die reserwe van Provinsiale Pad P91-2 na wisselende breedtes van 62 meter tot 120 meter oor die eiendomme soos aangetoon op die bygaande sketsplan.

Die algemene rigting en ligging van die verlegging en die omvang van die vermeerderde reserwebreedte word aangedui op voormelde sketsplan met toepaslike koördinate van die grensbakens.

Ooreenkomstig die bepalings van subartikels (2) en (3) van artikel 5A van gemelde Ordonnansie word hierby verklaar

11.6	Duplicate registration certificates	V7
11.7	Motor vehicle licences	V7
11.8	Duplicate motor vehicle licences	V7
11.9	Motor dealer licence register	V7
11.10	Add. motor dealer licence register	V7
11.11	Vehicle purchase and sale register	V7
11.12	Learner's licence register (certificates of competence)	V7
11.13	Instructor certificates	V7
11.14	Spot fine register	V7
11.15	Control certificates	V7
11.16	Motor transport register	V7
11.17	Clearance vouchers	VAU

SERVICES, WORKS AND CONTROL

1.	Application forms: Electricity/Water	VAU
2.	Surveys: Refuse and sanitation points	VAU
3.	Surveys: Animals on common	VAU
4.	Disconnection lists: Electricity/Water	VAU
5.	Connection instructions	VAU
6.	Enquiries — files: Services/Works	VAU

STAFF

1.	Attendance register	VAU
2.	Salary register	V7
3.	Wage register/cards	V7
4.	Salary record cards	V7
5.	Unclaimed wages register	V7
6.	Deduction lists	V7
7.	Time sheets	V7
8.	Pay sheets/Wage sheets	V7
9.	Acknowledgement of receipt lists	V7
10.	Leave register	V7
11.	Workmen's Compensation Act register	V7
12.	Factories Act register	V7

Administrator's Notice 107 18 January 1984

DEVIATION AND INCREASE IN WIDTH OF THE ROAD RESERVE OF PROVINCIAL ROAD P91-2: DISTRICT OF BRONKHORSTSPRUIT

In terms of the provisions of section 5(1)(d) and section 3 of the Roads Ordinance, 1957 (Ordinance 22 of 1957), the Administrator hereby deviates and increases the width of the road reserve of Provincial Road P91-2 to varying widths of 62 metre to 120 metre over the properties as indicated on the appended sketch plan.

The general direction and situation of the deviation and the extent of the widened road reserve are shown on the said sketch plan with appropriate co-ordinates of the boundary beacons.

In terms of the provisions of subsections (2) and (3) of section 5A of the said Ordinance it is hereby declared that boun-

dat grensbakens van die genoemde padreëling op die grond opgerig is.

UKB 3291 gedateer 15 November 1983
Verwysing: 10/4/1/3/P6-1(2)

dary beacons of the said road adjustment have been erected on the land.

ECR 3291 dated 15 November 1983
Reference: 10/4/1/3/P6-1(2)

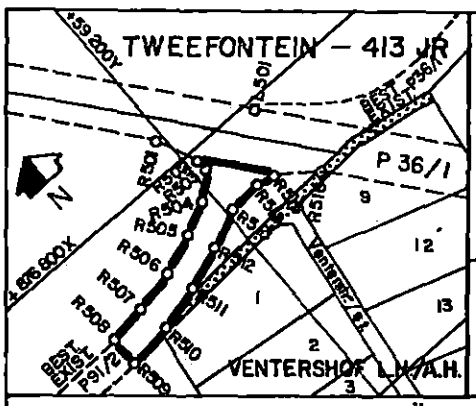

DIE FIGUUR R515,R514—R502,R515 STEL VOOR DIE PADRESERWE VAN PAD P91/2 OP VOLLE BREEDTE SOOS BEDOEL NA AFKONDIGING VAN HIERDIE PADRËELING EN IN DETAIL GETOON OP PLAN PRS 77/47/3V

THE FIGURE R515,R514—R502,R515 REPRESENTS THE ROAD RESERVE OF A PORTION OF ROAD P91/2 IN TOTAL WIDTH AS INTENDED BY PUBLICATION OF THIS ROAD ADJUSTMENT AND DEPICTED IN DETAIL ON PLAN PRS 77/47/3V

PAD GESLUIT / ROAD CLOSED

DIST. : BRONKHORSTSPRUIT

U.K.BESL. EXCO.RES. 3291 dd 83-11-15

LÊER Nr FILE No. 10/4/1/3/P6-1(2)

KOÖRDINATE CO ORDINATES

STELSEL Lo 29° SYSTEM KONSTANTE / CONSTANTS Y 0,0 X + 2 000 000,00 (Int.m)

	Y	X		Y	X		Y	X		Y	X
R 502	-59 184,19	-876 808,35	R506	-59 309,02	-876 895,72	R510	-59 355,55	-876 949,01	R514	-59 142,81	-876 883,86
R 503	-59 185,54	-876 826,42	R507	-59 363,29	-876 909,77	R511	-59 296,75	-876 933,79	R515	-59 117,33	-876 889,31
R504	-59 215,69	-876 856,69	R508	-59 418,83	-876 917,39	R512	-59 240,13	-876 911,83			
R505	-59 256,75	-876 875,44	R509	-59 415,72	-876 957,26	R513	-59 189,98	-876 888,92			

Administrateurskennisgewing 112 18 Januarie 1984

VERLEGGING EN VERBREDING VAN DISTRIKSPAD 1241

Die Administrateur verlê en verbreed hiermee, ingevolge die bepalings van artikel 5(1)(d) en artikel 3 van die Padordonnansie, 1957 (Ordonnansie 22 van 1957), die reserwebreedte van Distrikspad 1241 oor die plase Doornhoek 46 IP, Gruisfontein 40 IP, Government Ground 41 IP, Harmzen 45 IP en Twee Buffels Geschiet 42 IP, na wisselende breedtes van 25 meter tot 115 meter.

Die algemene rigting en ligging van die verlegging en die omvang van die reserwebreedte van gemelde pad word op bygaande sketsplan aangetoon.

Ooreenkomstig die bepalings van subartikel (3) van artikel 5A van gemelde Ordonnansie, word hiermee verklaar dat die grond wat gemelde padreëling in beslag neem, met klipstapels en ysterpenne afgemerk is.

UKB 3523 gedateer 6 Desember 1983
Verwysing: DP 07-075-23/22/1241

Administrator's Notice 112 18 January 1984

DEVIATION AND WIDENING OF DISTRICT ROAD 1241

The Administrator hereby deviates and widens, in terms of the provisions of section 5(1)(d) and section 3 of the Roads Ordinance, 1957 (Ordinance 22 of 1957), the reserve width of District Road 1241 over the farms Doornhoek 46 IP, Gruisfontein 40 IP, Government Ground 41 IP, Harmzen 45 IP and Twee Buffels Geschiet 42 IP, to varying widths of 25 metres to 115 metres.

The general direction and situation of the deviation and the extent of the increase of the reserve width of the said road is shown on the subjoined sketchplan.

In terms of the provisions of subsection (3) of section 5A of the said Ordinance it is hereby declared that the land taken up by the said road adjustment has been demarcated by means of cairns and iron pegs.

ECR 3523 dated 6 December 1983
Reference: 07-075-23/22/1241

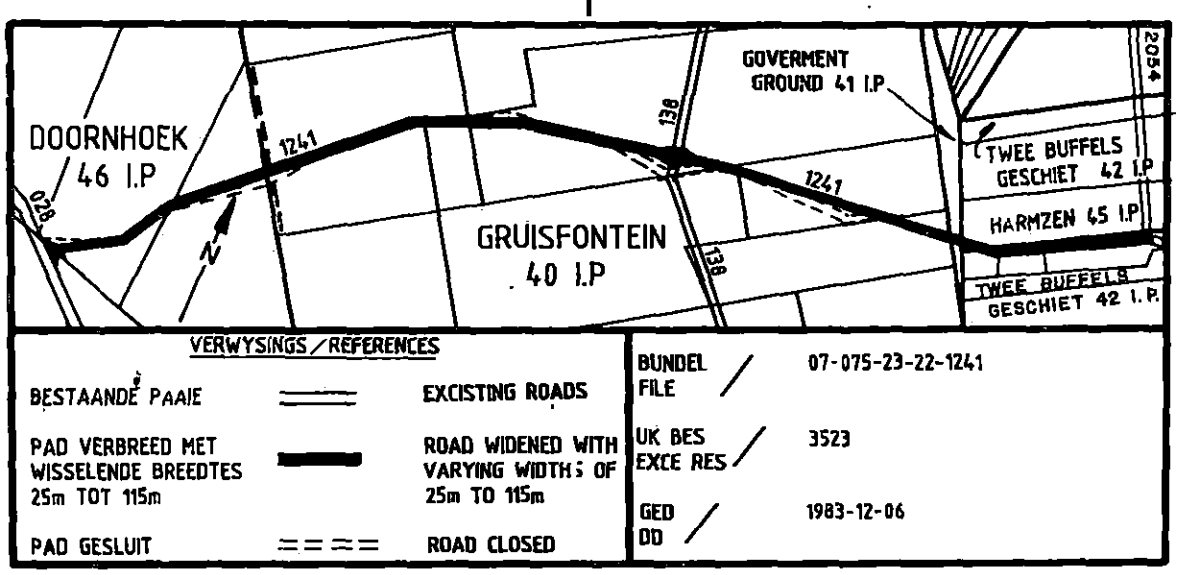

Administrateurskennisgewing 109 18 Januarie 1984

VERKLARING VAN TOEGANGSPAAIE: DISTRIKTE BENONI EN BRONKHORSTSPRUIT

Ingevolge die bepalings van artikel 48 van die Padordonnansie, 1957 (Ordonnansie 22 van 1957), verklaar die Administrateur hierby dat toegangspaaie met wisselende breedtes waarvan die algemene rigtings en liggings op bygaande sketsplanne met toepaslike koördinate van grensbakens aangedui word, bestaan oor die eiendomme soos aangetoon op gemelde sketsplanne.

Ooreenkomstig die bepalings van subartikels (2) en (3) van artikel 5A van voormelde Ordonnansie word hierby verklaar dat grensbakens van die vermelde toegangspaaie op die grond opgerig is.

UKB 3291 gedateer 15 November 1983
Verwysing 10/4/1/3/P6-1(2)

Administrator's Notice 109 18 January 1984

DECLARATION OF ACCESS ROADS: DISTRICTS OF BENONI AND BRONKHORSTSPRUIT

In terms of the provisions of section 48 of the Roads Ordinance, 1957 (Ordinance 22 of 1957), the Administrator hereby declares that access roads with varying widths, the general directions and situations of which are shown on the appended sketch plans with appropriate co-ordinates of the boundary beacons exist over the properties as indicated on the said sketch plans.

In terms of the provisions of subsections (2) and (3) of section 5A of the said Ordinance it is hereby declared that boundary beacons of the said access roads have been erected on the land.

ECR 3291 dated 15 November 1983
Reference 10/4/1/3/P6-1(2)

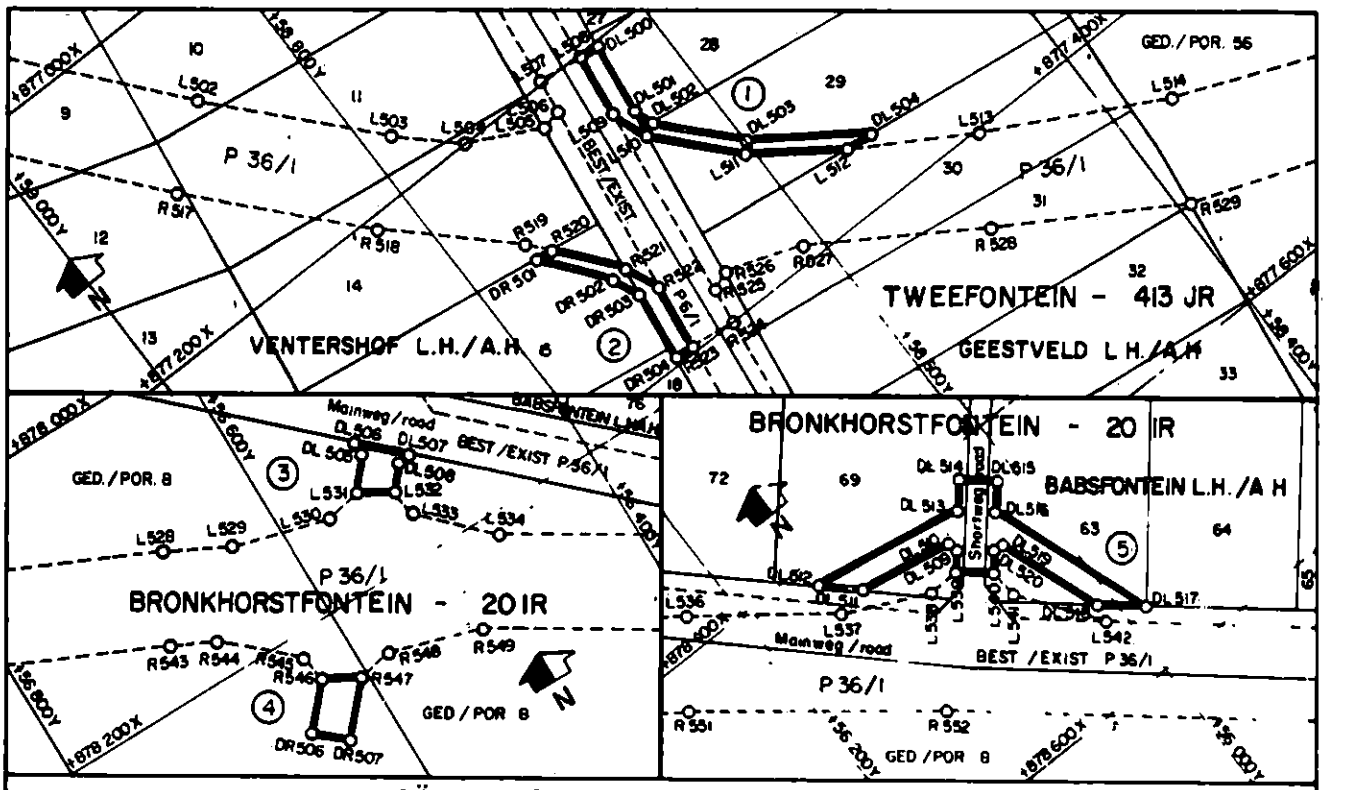

KOÖRDINATE CO-ORDINATES

STELSEL Lo 29° SYSTEM KONSTANTE / CONSTANTS: Y 0,0 X + 2 000 000,00 (in m)

	Y	X		Y	X		Y	X		Y	X
DL 500	+ 58 639,49	+ 877 204,02	DL 511	+ 56 126,52	+ 878 436,96	DR 501	+ 58 755,76	+ 877 288,77	L 512	+ 58 548,73	+ 877 357,72
DL 501	+ 58 645,88	+ 877 252,60	DL 512	+ 56 147,30	+ 878 417,13	DR 502	+ 58 723,34	+ 877 329,85	L 531	+ 56 543,06	+ 878 140,62
DL 502	+ 58 640,71	+ 877 266,34	DL 513	+ 56 045,73	+ 878 434,71	DR 503	+ 58 715,11	+ 877 348,35	L 532	+ 56 521,14	+ 878 153,64
DL 503	+ 58 598,47	+ 877 313,27	DL 514	+ 56 032,92	+ 878 419,35	DR 504	+ 58 721,27	+ 877 394,94	L 539	+ 56 071,34	+ 878 465,44
DL 504	+ 58 530,48	+ 877 360,12	DL 515	+ 56 013,72	+ 878 435,35	DR 506	+ 56 650,12	+ 878 259,53	L 540	+ 56 052,13	+ 878 481,44
DL 505	+ 56 526,53	+ 878 122,26	DL 516	+ 56 026,52	+ 878 450,72	DR 507	+ 56 631,54	+ 878 276,26	R 520	+ 58 744,38	+ 877 290,28
DL 506	+ 56 526,85	+ 878 113,66	DL 517	+ 55,986,15	+ 878 560,46				R 521	+ 58 713,51	+ 877 329,39
DL 507	+ 56 500,08	+ 878 139,22	DL 518	+ 56 010,73	+ 878 539,97	L 508	+ 58 651,97	+ 877 202,37	R 522	+ 58 703,02	+ 877 352,97
DL 508	+ 56 508,44	+ 878 139,53	DL 519	+ 56 036,29	+ 878 470,48	L 509	+ 58 657,58	+ 877 245,00	R 523	+ 58 708,79	+ 877 396,59
DL 509	+ 56 061,73	+ 878 453,91	DL 520	+ 56 042,53	+ 878 469,92	L 510	+ 58 648,17	+ 877 270,01	R 546	+ 56 626,03	+ 878 232,77
DL 510	+ 56 063,40	+ 878 447,87				L 511	+ 58 603,80	+ 877 319,30	R 547	+ 56 604,11	+ 878 245,79

DIST : BRONKHORSTSPRUIT

DIE FIGURE / THE FIGURES
1 DL 500, DL 501 - DL 504, L 512 - L 508, DL 500
2 R 520, R 521 - R 523, DR 504 - DR 501, R 520
3 DL 505, DL 506 - DL 508, L 532, L 531, DL 505
4 R 546, R 547, DR 507, DR 506, R 546
5 DL 509, DL 510 - DL 520, L 540, L 539, DL 509

STEL VOOR GEDEELTES VAN TOEGANGSPAAIE (VAN PAD P 36 - 1) SOOS BEDOEL NA AFKONDIGING VAN HIERDIE PADREELING EN IN DETAIL GETOON OP PLANNE PRS 77/47/3V, 19V, 20V EN 21V

REPRESENT PORTIONS OF ACCESS ROADS (OF ROAD P 36 - 1) AS INTENDED BY PUBLICATION OF THIS ROAD ADJUSTMENT AND DEPICTED IN DETAIL ON PLANS PRS 77/47/3V, 19V, 20V AND 21V

U.K. BESL. / EXCO RES 3291 dd 83-11-15

LÊER Nr / FILE No 10/4/1/3/P6-1(2)

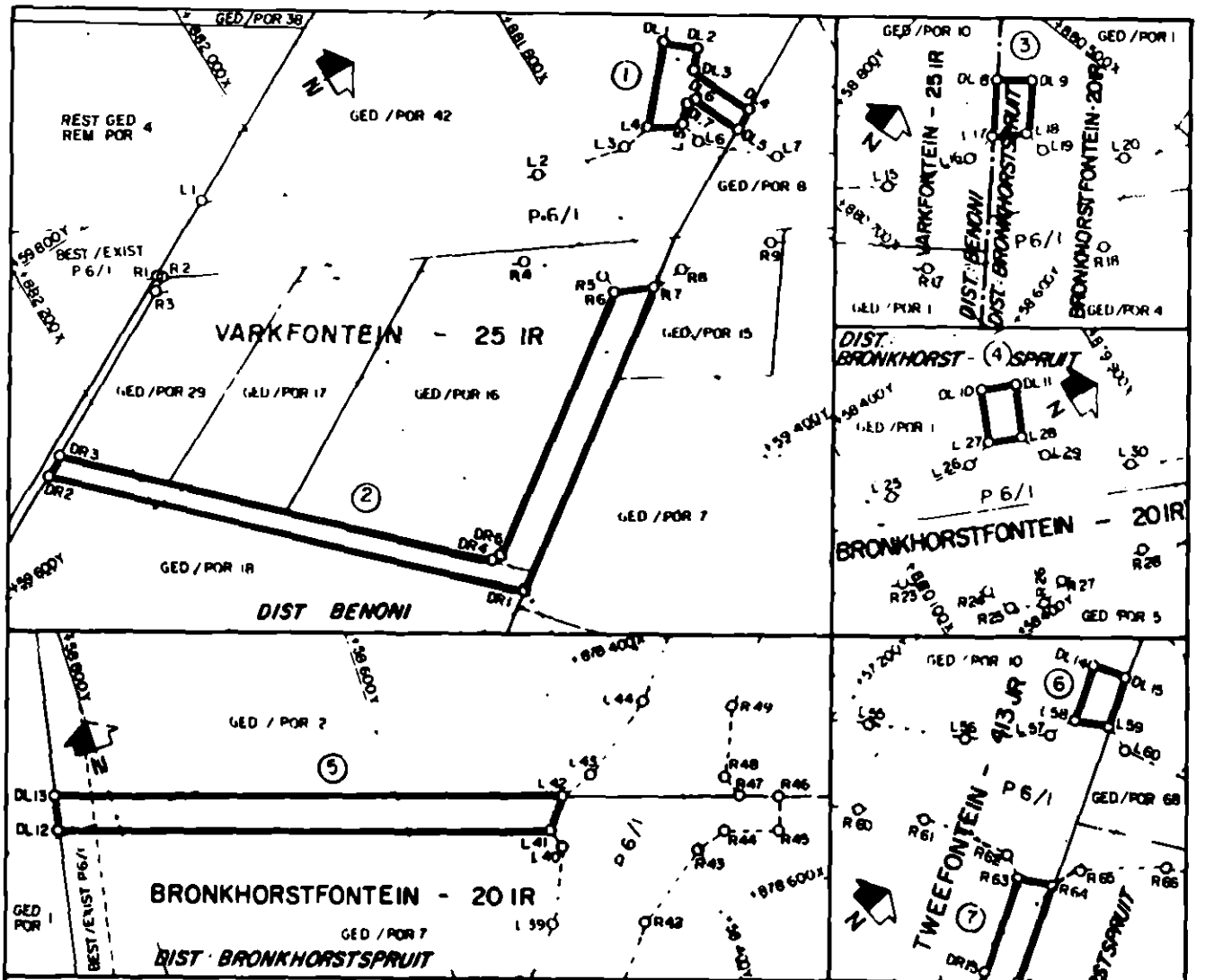

KOORDINATE — CO-ORDINATES

STELSEL Lo 29° SYSTEM — KONSTANTE / CONSTANTS — Y 0,0 — X + 2 000 000,00 (in m)

	Y	X		Y	X		Y	X		Y	X
DL 1	+ 60 692 ,53	+ 881 707 ,18	DL 14	+ 57 099 ,55	+ 876 854 ,43	DR 12	+ 56 912 ,35	+ 877 147 ,00			
DL 2	+ 60 675 ,72	+ 881 688,67	DL 15	+ 57 077 ,60	+ 876 842 ,51	DR 13	+ 56 942 ,51	+ 877 118 ,20			
DL 3	+ 60 663 ,88	+ 881 699,43	DR 1	+ 60 407 ,77	+ 882 001 ,94	DR 14	+ 56 967 ,21	+ 877 091 ,82			
DL 4	+ 60 618 ,20	+ 881 679,01	DR 2	+ 60 662 ,11	+ 882 255 ,11	DR 15	+ 56 987 ,09	+ 877 061 ,64			
DL 5	+ 60 610 ,66	+ 881 693 ,15	DR 3	+ 60 670 ,00	+ 882 240 ,59	L 4	+ 60 646 ,64	+ 881 748 ,87			
DL 6	+ 60 645 ,08	+ 881 709,01	DR 4	+ 60 459 ,51	+ 882 010 ,76	L 5	+ 60 635 ,01	+ 881 725 ,66			
DL 7	+ 60 646 ,11	+ 881 715 ,57	DR 5	+ 60 438 ,49	+ 882 001 ,61	L 17	+ 59 703 ,22	+ 880 589,66			
DL 8	+ 59 726 ,40	+ 880 555,84	DR 6	+ 56 965 ,14	+ 877 049 ,73	L 18	+ 59 684 ,86	+ 880 572 ,23			
DL 9	+ 59 705 ,77	+ 880 541 ,71	DR 7	+ 56 947 ,58	+ 877 076 ,55	L 27	+ 59 335 ,22	+ 880 003,07	L 59	+ 57 059 ,95	+ 876 875 ,03
DL 10	+ 59 371 ,05	+ 879 987,68	DR 8	+ 56 925 ,78	+ 877 099 ,62	L 28	+ 59 325 ,35	+ 879 980,09	R 6	+ 60 557 ,31	+ 881 832,08
DL 11	+ 59 361 ,19	+ 879 964,71	DR 9	+ 56 881 ,03	+ 877 142 ,55	L 41	+ 58 502 ,40	+ 878 508,39	R 7	+ 60 545 ,03	+ 881 805,82
DL 12	+ 58 845 ,40	+ 878 396,67	DR 10	+ 56 870 ,95	+ 877 144 ,76	L 42	+ 58 486,09	+ 878 487,36	R 63	+ 57 021 ,80	+ 876 997,69
DL 13	+ 58 841 ,49	+ 878 371 ,60	DR 11	+ 56 917 ,16	+ 877 158 ,67	L 58	+ 57 079 ,99	+ 876 890,46	R 64	+ 57 001 ,28	+ 876 983, 14

DIE FIGURE / THE FIGURES

1 DL 1, DL 2 DL 7, L 5, L 4, DL 1
2 DR 1, DR 2 - DR 5, R 6, R 7, DR 1
3 DL 8, DL 9, L 18, L 17, DL 8
4 DL 10, DL 11, L 28, L 27, DL 10
5 DL 12, DL 13, L 42, L 41, DL 12
6 DL 14, DL 15, L 59, L 58, DL 14
7 DR 6, DR 7 - DR 15, R 63, R 64, DR 6

STEL VOOR GEDEELTES VAN TOEGANGSPAAIE (VAN PAD P6-1) SOOS BEDOEL NA AFKONDIGING VAN HIERDIE PADRËELING EN IN DETAIL GETOON OP PLANNE PRS 77/47/1V, 7V, 16V, 17V, 22V, 23V EN 24V.

REPRESENT PORTIONS OF ACCESS ROADS (OF ROAD P6-1) AS INTENDED BY PUBLICATION OF THIS ROAD ADJUSTMENT AND DEPICTED IN DETAIL ON PLANS PRS 77/47/1V, 7V, 16V, 17V, 22V, 23V AND 24V.

U.K. BESL / EXCO RES. 3291 dd 83-11-15

LÊER Nr / FILE No. 10/4/1/3/P6-1(2)

Administrateurskennisgewing 113 18 Januarie 1984

INTREKKING VAN OPENBARE STATUS VAN 'N GEDEELTE VAN PROVINSIALE PAD P40-1 BINNE DIE MUNISIPALE GEBIED VAN BENONI

Die Administrateur verklaar hiermee dat ingevolge die bepalings van artikel 5(1A) van die Padordonnansie, 1957 (Ordonnansie 22 van 1957), die gedeelte van Provinsiale Pad P40-1 geleë binne die munisipale gebied van Benoni, nie langer as 'n openbare pad vir die toepassing van gemelde Ordonnansie is nie.

Die algemene ligging en rigting van die betrokke pad word op die bygaande sketsplan aangetoon.

UKB 3525 gedateer 6 Desember 1983
DP 021-23/25/30 Vol 5

Administrator's Notice 113 18 January 1984

REVOCATION OF STATUS OF A PORTION OF PROVINCIAL ROAD P40-1 WITHIN THE MUNICIPAL AREA OF BENONI

The Administrator hereby declares that in terms of the provisions of section 5(1A) of the Roads Ordinance, 1957, the portion of Provincial Road P40-1 situated within the municipal area of Benoni will no longer be a public road for the purpose of the said Ordinance.

The general direction and situation of the said road is shown on the subjoined sketchplan.

ECR 3525 dated 6 December 1983
DP 021-23/25/30 Vol 5

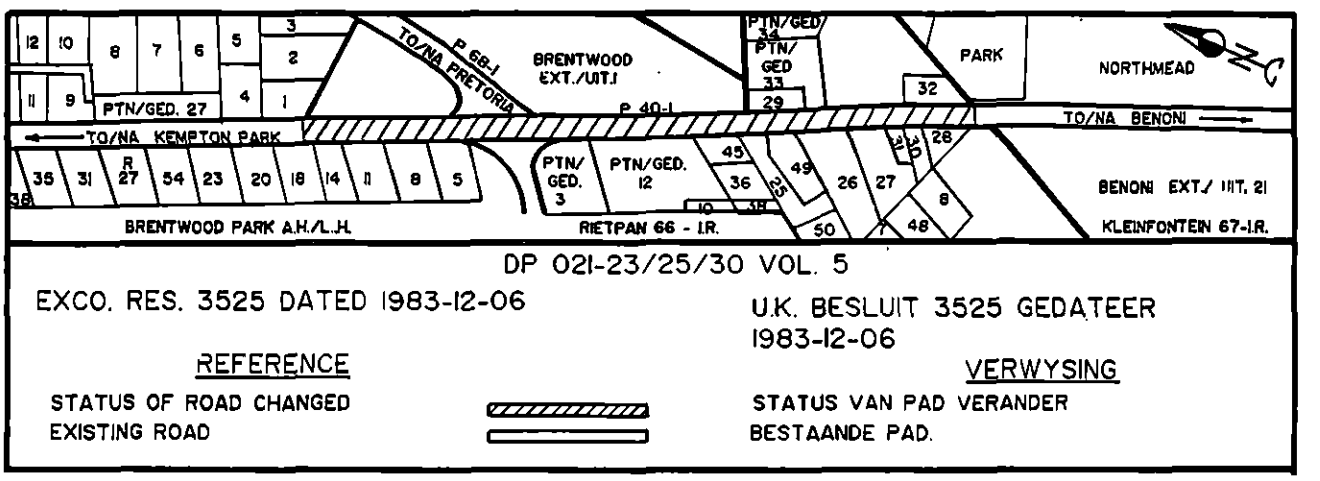

Administrateurskennisgewing 108 18 Januarie 1984

VERLEGGING, VERLENGING EN VERMEERDERING VAN DIE BREEDTE VAN DIE PADRESERWE VAN PROVINSIALE PAD P36-1: DISTRIK BRONKHORSTSPRUIT

Ingevolge die bepalings van artikels 5(1)(b), 5(1)(c), 5(1)(d), 5(2)(b) en artikel 3 van die Padordonnansie, 1957 (Ordonnansie 22 van 1957) verklaar, verlê en vermeerder die Administrateur hierby die breedte van die reserwe van Provinsiale Pad P36-1 na wisselende breedtes van 62 meter tot 120 meter oor die eiendomme soos aangetoon op die bygaande sketsplan.

Die algemene rigting en ligging van die verlegging, verlenging en die omvang van die vermeerderde reserwebreedte word aangedui op voormelde sketsplan met toepaslike koördinate van die grensbakens.

Ooreenkomstig die bepalings van subartikels (2) en (3) van artikel 5A van gemelde Ordonnansie word hierby verklaar dat grensbakens van die genoemde padreëling op die grond opgerig is.

UKB 3291 gedateer 15 November 1983
Verwysing 10/4/1/3/P6-1(2)

Administrator's Notice 108 18 January 1984

DEVIATION, EXTENSION AND INCREASE IN WIDTH OF THE ROAD RESERVE OF PROVINCIAL ROAD P36-1: DISTRICT OF BRONKHORSTSPRUIT

In terms of the provisions of sections 5(1)(b), 5(1)(c), 5(1)(d), 5(2)(b) and section 3 of the Roads Ordinance, 1957 (Ordinance 22 of 1957), the Administrator hereby declares, deviates and increases the width of the road reserve of Provincial Road P36-1 to varying widths of 62 metre to 120 metre over the properties as indicated on the appended sketch plan.

The general direction and situation of the deviation, extension and the extent of the widened road reserve are shown on the said sketch plan with appropriate co-ordinates of the boundary beacons.

In terms of the provisions of subsections (2) and (3) of section 5A of the said Ordinance it is hereby declared that boundary beacons of the said road adjustment have been erected on the land.

ECR 3291 dated 15 November 1983
Reference 10/4/1/3/P6-1(2)

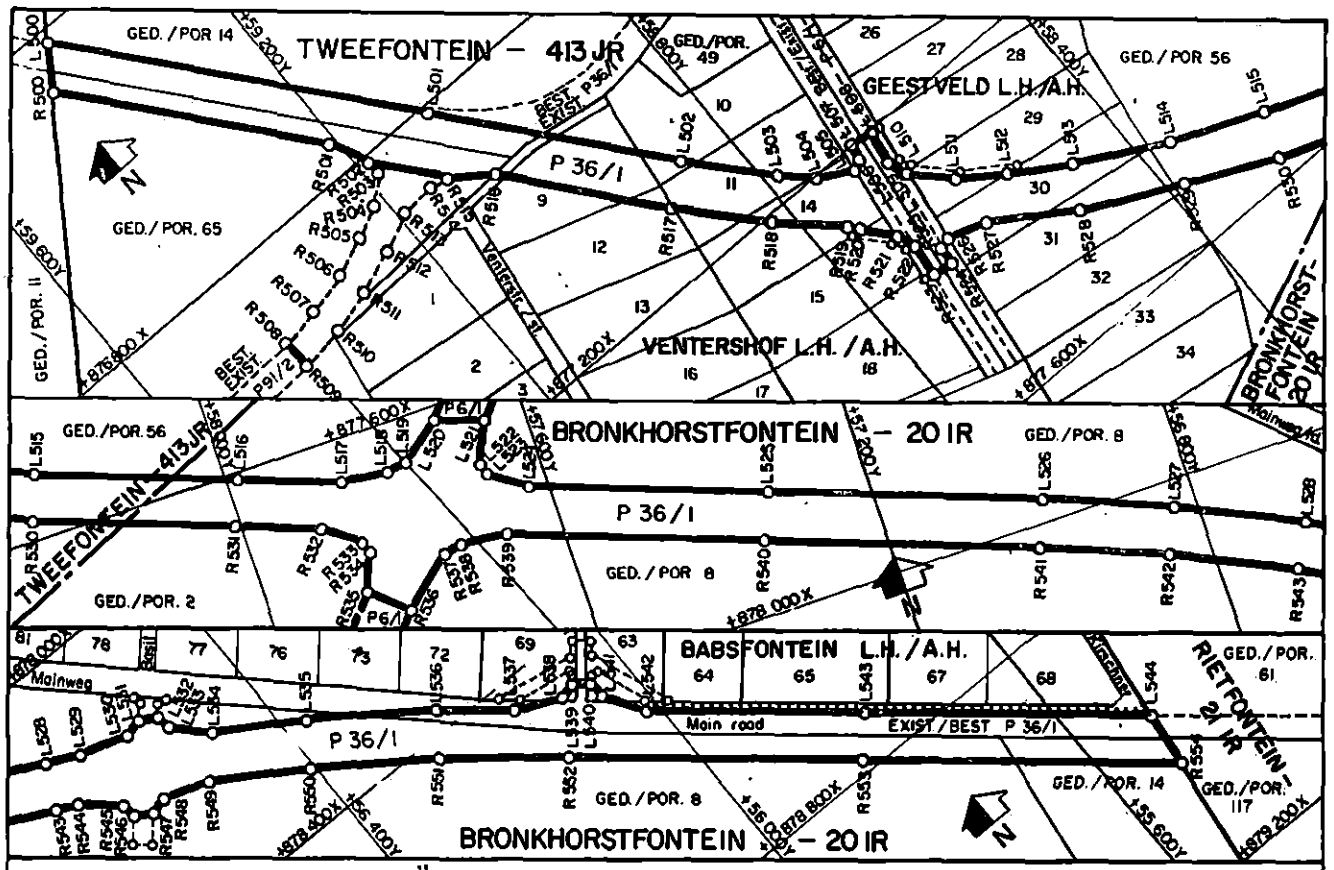

KOÖRDINATE CO-ORDINATES

STELSEL Lo 29° SYSTEM KONSTANTE / CONSTANTS Y 0,0 X + 2 000 000,00 (Int. m.)

	Y	X		Y	X		Y	X		Y	X
L 500	+ 59 408 ,39	+ 876 415 ,94	L 525	+ 57 331 ,18	+ 877 845 ,17	~~R 505~~	~~+ 59 256 ,75~~	~~+ 876 875 ,44~~	R 530	+ 58 260 ,46	+ 877 572 ,37
L 501	+ 59 083 ,42	+ 876 809 ,43	L 526	+ 56 991 ,65	+ 877 968 ,96	~~R 506~~	~~+ 59 309 ,02~~	~~+ 876 895 ,72~~	R 531	+ 58 010 ,08	+ 877 663 ,66
L 502	+ 58 868 ,74	+ 877 069 ,40	L 527	+ 56 830 ,31	+ 878 033 ,07	~~R 507~~	~~+ 59 363 ,29~~	~~+ 876 909 ,77~~	R 532	+ 57 902 ,03	+ 877 703 ,05
L 503	+ 58 781 ,64	+ 877 165 ,83	L 528	+ 56 672 ,90	+ 878 106 ,32	~~R 508~~	~~+ 59 418 ,83~~	~~+ 876 917 ,39~~	R 533	+ 57 855 ,50	+ 877 735 ,98
L 504	+ 58 746 ,59	+ 877 200 ,19	L 529	+ 56 631 ,61	+ 878 127 ,39	~~R 509~~	~~+ 59 415 ,72~~	~~+ 876 957 ,28~~	R 534	+ 57 850 ,52	+ 877 751 ,87
L 505	+ 58 698 ,71	+ 877 224 ,36	L 530	+ 56 567 ,22	+ 878 145 ,78	~~R 510~~	~~+ 59 355 ,55~~	~~+ 876 949 ,61~~	R 535	+ 57 871 ,21	+ 877 799 ,80
L 506	+ 58 685 ,57	+ 877 221 ,12	L 531	+ 56 543 ,06	+ 878 140 ,62	~~R 511~~	~~+ 59 296 ,75~~	~~+ 876 933 ,79~~	R 536	+ 57 810 ,87	+ 877 824 ,38
L 507	+ 58 682 ,56	+ 877 198 ,32	L 532	+ 56 521 ,14	+ 878 153 ,64	~~R 512~~	~~+ 59 240 ,13~~	~~+ 876 911 ,83~~	R 537	+ 57 757 ,57	+ 877 784 ,26
L 508	+ 58 651 ,97	+ 877 202 ,37	L 533	+ 56 518 ,62	+ 878 171 ,93	~~R 513~~	~~+ 59 189 ,98~~	~~+ 876 888 ,92~~	R 538	+ 57 733 ,36	+ 877 780 ,51
L 509	+ 58 657 ,58	+ 877 245 ,00	L 534	+ 56 478 ,07	+ 878 212 ,96	~~R 514~~	~~+ 59 142 ,91~~	~~+ 876 883 ,86~~	R 539	+ 57 671 ,85	+ 877 786 ,96
L 510	+ 58 648 ,17	+ 877 270 ,01	L 535	+ 56 371 ,94	+ 878 279 ,22	~~R 515~~	~~+ 59 117 ,33~~	~~+ 876 889 ,31~~	R 540	+ 57 352 ,42	+ 877 903 ,42
L 511	+ 58 603 ,80	+ 877 319 ,30	L 536	+ 56 229 ,37	+ 878 378 ,31	R 516	+ 59 067 ,55	+ 876 926 ,02	R 541	+ 57 012 ,89	+ 878 027 ,21
L 512	+ 58 548 ,73	+ 877 357 ,72	L 537	+ 56 148 ,09	+ 878 440 ,48	R 517	+ 58 916 ,54	+ 877 108 ,88	R 542	+ 56 854 ,84	+ 878 090 ,01
L 513	+ 58 474 ,33	+ 877 403 ,99	L 538	+ 56 092 ,97	+ 878 465 ,72	R 518	+ 58 825 ,77	+ 877 209 ,38	R 543	+ 56 700 ,65	+ 878 161 ,76
L 514	+ 58 359 ,21	+ 877 464 ,26	L 539	+ 56 071 ,34	+ 878 465 ,44	R 519	+ 58 755 ,43	+ 877 276 ,28	R 544	+ 56 673 ,40	+ 878 175 ,58
L 515	+ 58 239 ,22	+ 877 514 ,12	L 540	+ 56 052 ,13	+ 878 491 ,44	R 520	+ 58 744 ,38	+ 877 290 ,28	R 545	+ 56 629 ,45	+ 878 214 ,90
L 516	+ 57 988 ,84	+ 877 605 ,41	L 541	+ 56 050 ,51	+ 878 500 ,97	R 521	+ 58 713 ,51	+ 877 329 ,39	R 546	+ 56 626 ,03	+ 878 232 ,77
L 517	+ 57 857 ,31	+ 877 653 ,36	L 542	+ 56 013 ,18	+ 878 551 ,50	R 522	+ 58 703 ,02	+ 877 352 ,97	R 547	+ 56 604 ,11	+ 878 245 ,79
L 518	+ 57 795 ,80	+ 877 659 ,82	L 543	+ 55 794 ,74	+ 878 733 ,00	R 523	+ 58 708 ,79	+ 877 396 ,59	R 548	+ 56 580 ,62	+ 878 241 ,37
L 519	+ 57 770 ,10	+ 877 656 ,17	L 544	+ 55 502 ,52	+ 878 975 ,83	R 524	+ 58 678 ,05	+ 877 400 ,66	R 549	+ 56 519 ,18	+ 878 260 ,66
L 520	+ 57 716 ,80	+ 877 616 ,06	R 500	+ 59 444 ,63	+ 876 469 ,42	R 525	+ 58 674 ,92	+ 877 376 ,86	R 550	+ 56 405 ,85	+ 878 331 ,12
L 521	+ 57 653 ,25	+ 877 636 ,81	R 501	+ 59 207 ,64	+ 876 756 ,39	R 526	+ 58 661 ,71	+ 877 372 ,24	R 551	+ 56 266 ,20	+ 878 428 ,19
L 522	+ 57 677 ,15	+ 877 688 ,57	R 502	+ 59 184 ,19	+ 876 808 ,35	R 527	+ 58 611 ,36	+ 877 390 ,09	R 552	+ 56 132 ,34	+ 878 533 ,09
L 523	+ 57 673 ,66	+ 877 704 ,35	~~R 503~~	~~+ 59 185 ,54~~	~~+ 876 826 ,42~~	R 528	+ 58 505 ,49	+ 877 457 ,59	R 553	+ 55 834 ,37	+ 878 780 ,69
L 524	+ 57 627 ,13	+ 877 737 ,28	~~R 504~~	~~+ 59 215 ,69~~	~~+ 876 856 ,69~~	R 529	+ 58 385 ,51	+ 877 520 ,41	R 554	+ 55 511 ,62	+ 879 048 ,88

DIE FIGUUR L500,L501–L544,R554–R515,R502–R500,L500 STEL VOOR DIE PADRESERWE VAN'N GEDEELTE VAN PAD P36/1 OP VOLLE BREEDTE SOOS BEDOEL NA AFKONDIGING VAN HIERDIE PADREELING EN IN DETAIL GETOON OP PLANNE PRS 77/47/3V,19V,20V EN 21V.

THE FIGURE L500,L501–L544,R554–R515,R502–R500,L500 REPRESENTS THE ROAD RESERVE OF A PORTION OF ROAD P36/1 IN TOTAL WIDTH AS INTENDED BY PUBLICATION OF THIS ROAD ADJUSTMENT AND DEPICTED IN DETAIL ON PLANS PRS 77/47/3V, 19V,20V AND 21V.

U.K. BESL. / EXCO. RES. 3291 dd 63-11-15

LÊER Nr. / FILE No. 10/4/1/3/ P6-1(2)

DIST.: BRONKHORSTSPRUIT

PAD GESLUIT / ROAD CLOSED

Administrateurskennisgewing 111 18 Januarie 1984

VERLEGGING EN VERBREDING VAN DISTRIKSPAD 1682

Die Administrateur verlê en verbreed hiermee, ingevolge die bepalings van artikel 5(1)(d) en artikel 3 van die Padordonnansie, 1957 (Ordonnansie 22 van 1957), die reserwebreedte van Distrikspad 1682 oor die plase Welbedacht 382 IS, Pretorius Vley 374 IS, Eensgevonden 373 IS, Meyersvallei 354 IS, Slagkraal 353 IS, Villiersschrik 338 IS, Honiball 351 IS en New Denmark 335 IS, na wisselende breedtes van 40 meter tot 190 meter.

Die algemene rigting en ligging van die verlegging en die omvang van die reserwebreedte van gemelde pad, word op die bygaande sketsplan aangetoon.

Ooreenkomstig die bepalings van subartikel (3) van artikel 5A van gemelde Ordonnansie, word hiermee verklaar dat die grond wat gemelde pad in beslag neem, met ysterpenne afgemerk is.

UKB 3671 gedateer 13 Desember 1983
Verwysing: DP 051-057-23/22/1682 Volume III

Administrator's Notice 111 18 January 1984

DEVIATION AND WIDENING OF DISTRICT ROAD 1682

The Administrator hereby deviates and increases, in terms of the provisions of section 5(1)(d) and section 3 of the Roads Ordinance, 1957 (Ordinance 22 of 1957), the reserve width of District Road 1682 over the farms Welbedacht 382 IS, Pretorius Vley 374 IS, Eensgevonden 373 IS, Meyersvallei 354 IS, Slagkraal 353 IS, Villiersschrik 338 IS, Honiball 351 IS and New Denmark 335 IS to varying widths of 40 metres to 190 metres.

The general direction and situation of the deviation and the extent of the reserve width of the said road, is shown on the subjoined sketchplan.

In terms of the provisions of subsection (3) of section 5A of the said Ordinance, it is hereby declared that the land taken up by the said road, has been demarcated by means of iron pegs.

ECR 3671 dated 13 December 1983
Reference: DP 051-057-23/22/1682 Volume III

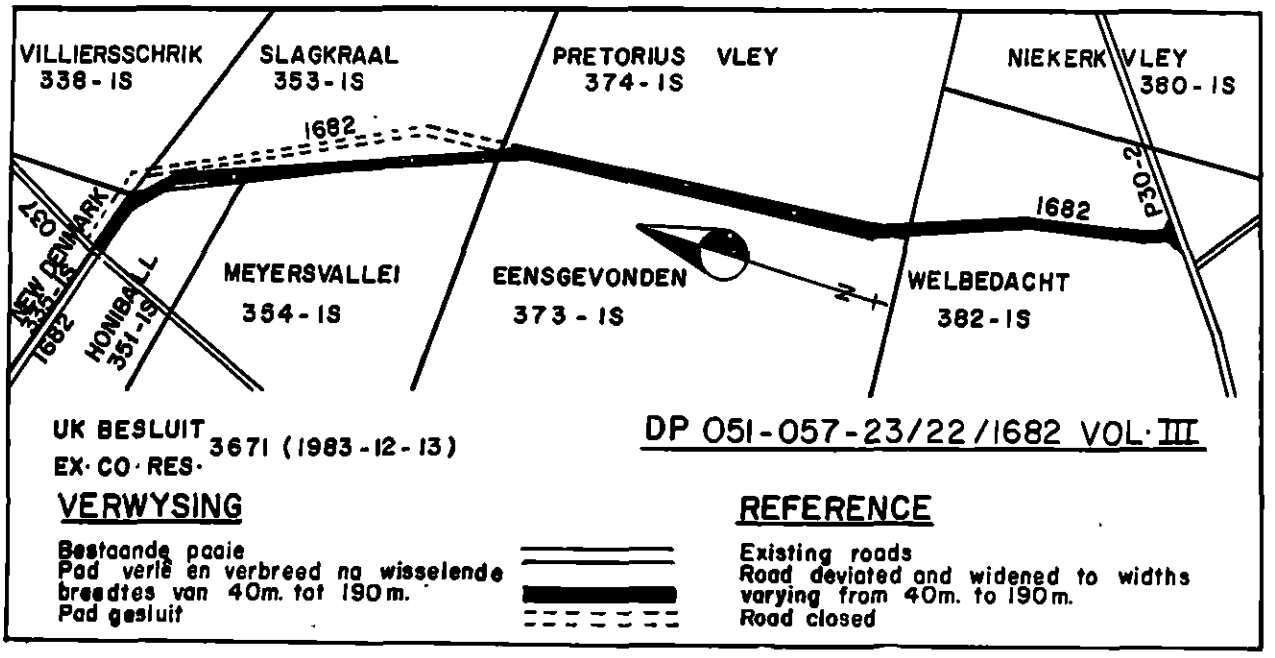

Administrateurskennisgewing 110 18 Januarie 1984

VERLEGGING, VERLENGING EN VERMEERDERING VAN DIE BREEDTE VAN DIE PADRESERWE VAN PROVINSIALE PAD P6-1: DISTRIKTE BENONI EN BRONKHORSTSPRUIT

Ingevolge die bepalings van artikels 5(1)(b), 5(1)(c), 5(1)(d), 5(2)(b) en artikel 3 van die Padordonnansie, 1957 (Ordonnansie 22 van 1957), verklaar, verlê en vermeerder die Administrateur hierby die breedte van die reserwe van Provinsiale Pad P6-1 na wisselende breedtes van 62 meter tot 120 meter oor die eiendomme soos aangetoon op die bygaande sketsplan.

Die algemene rigting en ligging van die verlegging, verlenging en die omvang van die vermeerderde reserwebreedte word aangedui op voormelde sketsplan met toepaslike koördinate van die grensbakens.

Ooreenkomstig die bepalings van subartikels (2) en (3) van artikel 5A van gemelde Ordonnansie word hierby verklaar

Administrator's Notice 110 18 January 1984

DEVIATION, EXTENSION AND INCREASE IN WIDTH OF THE ROAD RESERVE OF PROVINCIAL ROAD P6-1: DISTRICTS OF BENONI AND BRONKHORSTSPRUIT

In terms of the provisions of sections 5(1)(b), 5(1)(c), 5(1)(d), 5(2)(b) and section 3 of the Roads Ordinance, 1957 (Ordinance 22 of 1957), the Administrator hereby declares, deviates and increases the width of the road reserve of Provincial Road P6-1 to varying widths of 62 metre to 120 metre over the properties as indicated on the appended sketch plan.

The general direction and situation of the deviation, extension and the extent of the widened road reserve are shown on the said sketch plan with appropriate co-ordinates of the boundary beacons.

In terms of the provisions of subsections (2) and (3) of section 5A of the said Ordinance it is hereby declared that boun-

dat grensbakens van die genoemde padreëling op die grond opgerig is.

UKB 3291 gedateer 15 November 1983
Verwysing: 10/4/1/3/P6-1(2)

dary beacons of the said road adjustment have been erected on the land.

ECR 3291 dated 15 November 1983
Reference: 10/4/1/3/P6-1(2)

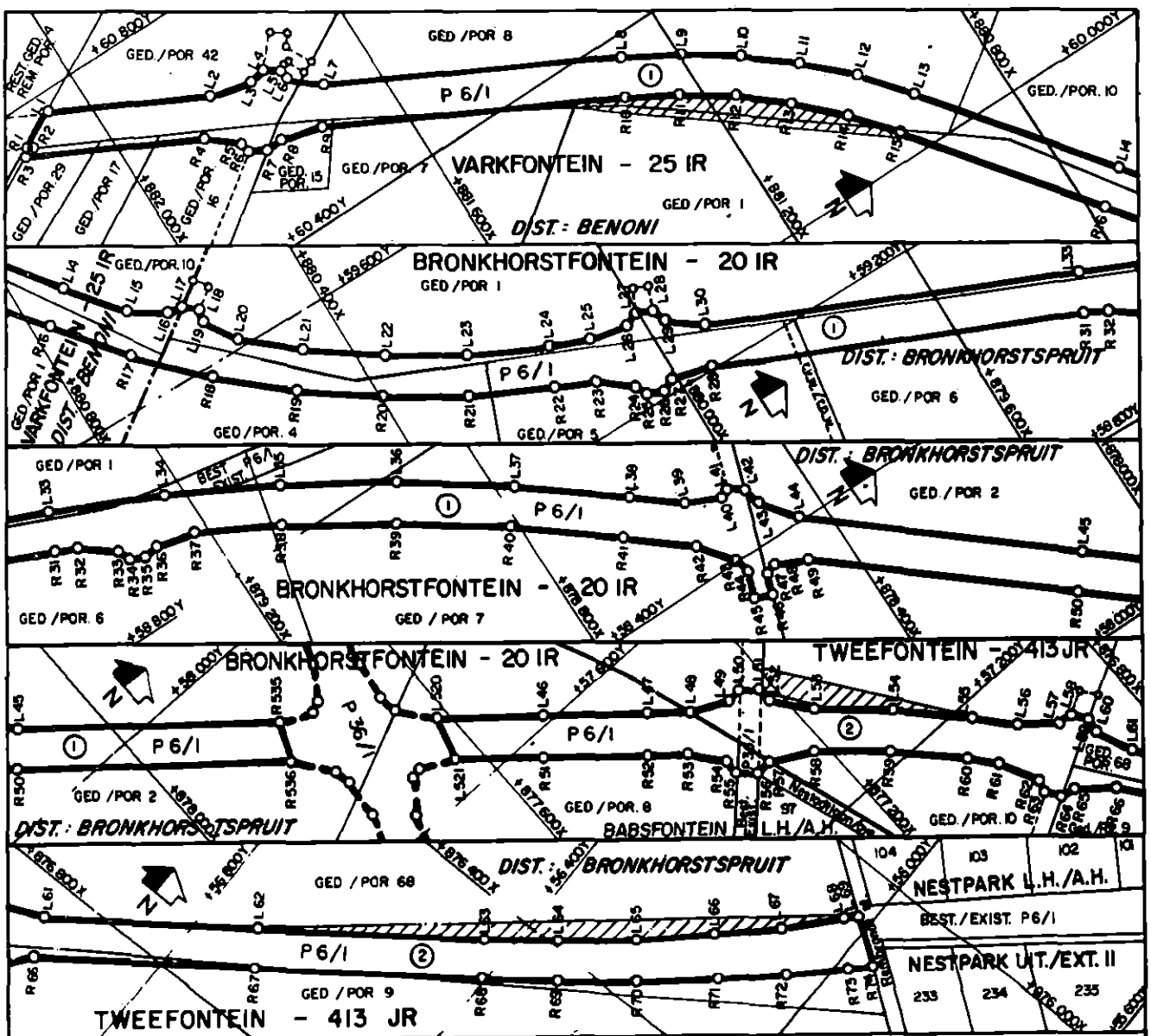

DIE FIGURE (1) L1 - L30, L33 - L45, R535, R536, R50 - R31, R28 - R1, L1 (2) L520, L46 - L69, R74 - R51, L521, L520 STEL VOOR DIE PADRESERWE VAN 'N GEDEELTE VAN PAD P 6/1 OP VOLLE BREEDTE SOOS BEDOEL NA AFKONDIGING VAN HIERDIE PADREELING EN IN DETAIL GETOON OP PLANNE PRS 77/47/IV, 7V, 16V, 17V, 22V, 23V EN 24V.

THE FIGURES (1) L1 - L30, L33 - L45, R535, R536, R50 - R31, R28 - R1, L1 (2) L520, L46 - L69, R74 - R51, L521, L520 REPRESENT THE ROAD RESERVE OF A PORTION OF ROAD P 6/1 IN TOTAL WIDTH AS INTENDED BY PUBLICATION OF THIS ROAD ADJUSTMENT AND DEPICTED IN DETAIL ON PLANS PRS 77/47/IV, 7V, 16V, 17V, 22V, 23V AND 24V.

BESTAANDE PAD GESLUIT
EXISTING ROAD CLOSED

U K BESL
EXCO RES 3291 dd 83-11-15

LÊER Nr
FILE No. 10/4/1/3/P6-1 (2)

KOÖRDINATE — CO - ORDINATES

STELSEL Lo 29° SYSTEM — KONSTANTE / CONSTANTS Y 0,0 X + 2 000 000,00 (int m)

	Y	X		Y	X		Y	X		Y	X		Y	X
L 1	+ 60 772 ,90	+ 882 055,63	L 39	+ 58 521 ,63	+ 878 573 ,80	R 6	+ 60 557 ,31	+ 881 832 ,08	R 44	+ 58 380 ,70	+ 878 548 ,03			
L 2	+ 60 659 ,51	+ 881 835,54	L 40	+ 58 497 ,73	+ 878 522,04	R 7	+ 60 545 ,03	+ 881 805 ,82	R 45	+ 58 342 ,66	+ 878 560 ,42			
L 3	+ 60 643 ,07	+ 881 770 ,89	L 41	+ 58 502 ,40	+ 878 508 ,39	R 8	+ 60 545 ,26	+ 881 781 ,91	R 46	+ 58 334 ,91	+ 878 536 ,61			
L 4	+ 60 646 ,64	+ 881 748 ,87	L 42	+ 58 486 ,09	+ 878 487 ,36	R 9	+ 60 527 ,91	+ 881 715 ,48	R 47	+ 58 363 ,43	+ 878 527 ,32			
L 5	+ 60 635 ,01	+ 881 725,66	L 43	+ 58 461 ,70	+ 878 479 ,17	R 10	+ 60 316 ,27	+ 881 304 ,70	R 48	+ 58 368 ,46	+ 878 510 ,47			
L 6	+ 60 617 ,88	+ 881 722 ,00	L 44	+ 58 409 ,68	+ 878 440 ,59	R 11	+ 60 273 ,75	+ 881 230 ,41	R 49	+ 58 348 ,06	+ 878 463 ,63			
L 7	+ 60 578 ,90	+ 881 679 ,08	L 45	+ 58 128 ,54	+ 878 106 ,03	R 12	+ 60 224 ,83	+ 881 160 ,17	R 50	+ 58 081 ,08	+ 878 145 ,92			
L 8	+ 60 371 ,39	+ 881 276 ,31	L 46	+ 57 613 ,87	+ 877 493 ,57	R 13	+ 60 169 ,91	+ 881 094 ,51	R 51	+ 57 566 ,40	+ 877 533 ,46			
L 9	+ 60 326 ,14	+ 881 197 ,27	L 47	+ 57 511 ,70	+ 877 370 ,43	R 14	+ 60 109 ,40	+ 881 033 ,96	R 52	+ 57 462 ,70	+ 877 411 ,61			
L 10	+ 60 274 ,10	+ 881 122 ,52	L 48	+ 57 469 ,12	+ 877 321 ,31	R 15	+ 60 043,79	+ 880 978 ,99	R 53	+ 57 424 ,87	+ 877 365 ,03			
L 11	+ 60 215 ,66	+ 881 052 ,67	L 49	+ 57 442 ,00	+ 877 265 ,73	R 16	+ 59 781 ,63	+ 880 778,36	R 54	+ 57 374 ,78	+ 877 328 ,74			
L 12	+ 60 151 ,28	+ 880 988,24	L 50	+ 57 443 ,95	+ 877 244 ,91	R 17	+ 59 681 ,39	+ 880 694,62	R 55	+ 57 354 ,96	+ 877 329 ,82			
L 13	+ 60 081 ,47	+ 880 929,75	L 51	+ 57 424 ,04	+ 877 219 ,69	R 18	+ 59 588 ,65	+ 880 602,65	R 56	+ 57 334 ,35	+ 877 303 ,87			
L 14	+ 59 819 ,31	+ 880 729,12	L 52	+ 57 402 ,11	+ 877 218 ,26	R 19	+ 59 504 ,08	+ 880 503,11	R 57	+ 57 334 ,25	+ 877 280 ,51			
L 15	+ 59 740 ,67	+ 880 664,49	L 53	+ 57 348 ,17	+ 877 177 ,39	R 20	+ 59 428 ,31	+ 880 396,72	R 58	+ 57 300 ,71	+ 877 217 ,28			
L 16	+ 59 706 ,34	+ 880 612 ,58	L 54	+ 57 266 ,92	+ 877 088 ,10	R 21	+ 59 361 ,88	+ 880 284,26	R 59	+ 57 222 ,74	+ 877 131 ,60			
L 17	+ 59 703 ,22	+ 880 589,66	L 55	+ 57 178 ,45	+ 877 005 ,11	R 22	+ 59 305,28	+ 880 166,54	R 60	+ 57 137 ,86	+ 877 051 ,97			
L 18	+ 59 684 ,86	+ 880 572,23	L 56	+ 57 123 ,52	+ 876 959 ,72	R 23	+ 59 280,46	+ 880 108 ,74	R 61	+ 57 100 ,46	+ 877 020 ,65			
L 19	+ 59 667 ,85	+ 880 574,31	L 57	+ 57 083 ,77	+ 876 910 ,82	R 24	+ 59 243 ,01	+ 880 059,52	R 62	+ 57 039 ,65	+ 876 992 ,58			
L 20	+ 59 617 ,70	+ 880 542,47	L 58	+ 57 079 ,99	+ 876 890 ,46	R 25	+ 59 224,03	+ 880 050,80	R 63	+ 57 021 ,80	+ 876 997,69			
L 21	+ 59 553 ,00	+ 880 465,02	L 59	+ 57 059 ,95	+ 876 875 ,03	R 26	+ 59 214 ,17	+ 880 027,83	R 64	+ 57 001 ,28	+ 876 983 ,14			
L 22	+ 59 480 ,30	+ 880 362,93	L 60	+ 57 039 ,48	+ 876 878 ,21	R 27	+ 59 220 ,92	+ 880 008,06	R 65	+ 56 995 ,41	+ 876 960 ,01			
L 23	+ 59 416 ,56	+ 880 255,03	L 61	+ 56 982 ,26	+ 876 854 ,72	R 28	+ 59 210 ,64	+ 879 946,09	R 66	+ 56 955 ,98	+ 876 912 ,36			
L 24	+ 59 362 ,25	+ 880 142 ,08	L 62	+ 56 720 ,53	+ 876 662 ,06	R 31	+ 58 983 ,38	+ 879 416 ,78	R 67	+ 56 683 ,78	+ 876 711 ,99			
L 25	+ 59 337 ,43	+ 880 084,28	L 63	+ 56 441 ,65	+ 876 456 ,76	R 32	+ 58 969,55	+ 879 385,06	R 68	+ 56 404 ,89	+ 876 506 ,69			
L 26	+ 59 327 ,55	+ 880 023,23	L 64	+ 56 352 ,31	+ 876 388 ,35	R 33	+ 58 930,11	+ 879 334,70	R 69	+ 56 313 ,68	+ 876 436 ,85			
L 27	+ 59 335 ,22	+ 880 003,07	L 65	+ 56 260 ,91	+ 876 312 ,53	R 34	+ 58 911 ,50	+ 879 328,00	R 70	+ 56 220 ,38	+ 876 359 ,45			
L 28	+ 59 325 ,35	+ 879 980,09	L 66	+ 56 174 ,67	+ 876 230 ,93	R 35	+ 58 900,69	+ 879 305,46	R 71	+ 56 128 ,88	+ 876 279 ,85			
L 29	+ 59 305 ,46	+ 879 971 ,77	L 67	+ 56 102 ,17	+ 876 157 ,88	R 36	+ 58 905,81	+ 879 284,10	R 72	+ 56 051 ,17	+ 876 208 ,70			
L 30	+ 59 267 ,61	+ 879 921 ,63	L 68	+ 56 038 ,75	+ 876 085 ,73	R 37	+ 58 892,53	+ 879 224,46	R 73	+ 55 982 ,08	+ 876 142 ,20			
L 33	+ 59 040 ,35	+ 879 392,32	L 69	+ 56 021 ,95	+ 876 069,69	R 38	+ 58 827 ,51	+ 879 105 ,47	R 74	+ 55 956,43	+ 876 116 ,46			
L 34	+ 58 965 ,45	+ 879 231 ,08	R 1	+ 60 742 ,62	+ 882 112 ,40	R 39	+ 58 736 ,16	+ 878 957 ,20						
L 35	+ 58 881 ,23	+ 879 074 ,50	R 2	+ 60 740 ,70	+ 882 108 ,55	R 40	+ 58 636 ,27	+ 878 814 ,54	L 520	+ 57 716 ,80	+ 877 616 ,06			
L 36	+ 58 787 ,97	+ 878 923,14	R 3	+ 60 735 ,46	+ 882 118 ,33	R 41	+ 58 528,19	+ 878 677 ,99	L 521	+ 57 653 ,25	+ 877 636 ,81			
L 37	+ 58 686 ,00	+ 878 777 ,50	R 4	+ 60 611 ,26	+ 881 877 ,27	R 42	+ 58 456,79	+ 878 595 ,02	R 535	+ 57 871 ,21	+ 877 799 ,80			
L 38	+ 58 575 ,66	+ 878 638 ,10	R 5	+ 60 571 ,82	+ 881 833 ,47	R 43	+ 58 404 ,20	+ 878 555 ,62	R 536	+ 57 810 ,87	+ 877 824 ,38			

U K BESL. / EXCO. RES 3291 dd 83-11-15 — LÊER Nr / FILE No 10/4/1/3/P6-1 (2)

Administrateurskennisgewing 114 — **18 Januarie 1984**

MARBLE HALL-DORPSBEPLANNINGSKEMA 95

Hierby word ooreenkomstig die bepalings van artikel 36(1) van die Ordonnansie op Dorpsbeplanning en Dorpe, 1965, bekend gemaak dat die Administrateur 'n dorpsbeplanningskema vir Marble Hall goedgekeur het. Hierdie skema sluit alle eiendomme in binne die munisipale gebied van Marble Hall.

Kaart 3 en die skemaklousules van die dorpsbeplanningskema word in bewaring gehou deur die Direkteur van Plaaslike Bestuur, Pretoria en die Stadsklerk, Marble Hall en is beskikbaar vir inspeksie op alle redelike tye.

Hierdie wysiging staan bekend as Marble Hall-dorpsbeplanningskema 95.

PB 4-9-2-95

Administrator's Notice 114 — **18 January 1984**

MARBLE HALL TOWN-PLANNING SCHEME 95

It is hereby notified in terms of section 36(1) of the Town-planning and Townships Ordinance, 1965, that the Administrator has approved a town-planning scheme for Marble Hall. This scheme includes all properties within the municipal area of Marble Hall.

Map 3 and the scheme clauses of the town-planning scheme are filed with the Director of Local Government, Pretoria and the Town Clerk, Marble Hall and are open for inspection at all reasonable times.

This town-planning scheme is known as Marble Hall Town-planning Scheme 95.

PB 4-9-2-95

Algemene Kennisgewings

KENNISGEWING 44 VAN 1981

Die Direkteur van Plaaslike Bestuur gee hiermee ingevolge die bepalings van artikel 58(8)(a) van die Ordonnansie op Dorpsbeplanning en Dorpe, 1965, kennis dat aansoeke om die dorpe in die bylae hierby gemeld te stig, ontvang is.

General Notices

NOTICE 44 OF 1981

The Director of Local Government hereby gives notice in terms of section 58(8)(a) of the Town-planning and Townships Ordinance, 1965, that applications to establish the township(s) mentioned in the annexure hereto, have been received.

Die aansoeke tesame met die tersaaklike planne, dokumente en inligting lê ter insae by die kantoor van die Direkteur van Plaaslike Bestuur, Kamer B206(a), 2e Vloer, B Blok, Provinsiale Gebou, Pretoriusstraat, Pretoria vir 'n tydperk van 8 weke vanaf 11 Januarie 1984.

Iedereen wat beswaar teen die toestaan van 'n aansoek wil maak of begerig is om enige vertoë in verband daarmee te rig, moet die Direkteur van Plaaslike Bestuur, Privaatsak X437, Pretoria 0001, binne 'n tydperk van 8 weke van die datum af van eerste publikasie hiervan, nl 11 Januarie 1984 skriftelik en in duplikaat van sy redes in kennis stel.

Pretoria, 11 Januarie 1984

BYLAE

Naam van dorp: Denver Uitbreiding 11.

Naam van aansoekdoener: City Deep Limited.

Aantal erwe: Kommersieel 1: 5.

Beskrywing van grond: Gedeelte van Restant Gedeelte 94 van die plaas Doornfontein 92 IR.

Ligging: Suid van en grens aan Denver Uitbreiding 8, noordoos van die kruising van Krugerstraat en Mimetesweg.

Verwysingsnommer: PB 4-2-2-7187.

Naam van dorp: Clarina Uitbreiding 5.

Naam van aansoekdoener: Zonpark (Eiendoms) Beperk.

Aantal erwe: Residensieel 1: 23; Residensieel 2: 1.

Beskrywing van grond: Gedeelte 190 ('n gedeelte van Gedeelte 39) van die plaas Witfontein 301 JR.

Ligging: Suid van en grens aan Provinsiale Pad P76-1 en oos van en grens aan Restant van die plaas Hartebeesthoek 251 JR.

Verwysingsnommer: PB 4-2-2-7301.

Naam van dorp: Chantelle Uitbreiding 6.

Naam van aansoekdoener: Hermanus Phillipus Scholtz.

Aantal erwe: Residensieel 1: 33; Residensieel 3: 3; Besigheid: 1; Spesiaal vir: Garage: 1; Openbare Oopruimte: 1.

Beskrywing van grond: Gedeelte 64 van die plaas Hartebeeshoek 303 JR Tvl.

Ligging: Suidoos van en grens aan Gedeelte 63 van die plaas Hartebeeshoek 303 JR Tvl en noordoos van en grens aan Provinsiale Pad P106-1.

Verwysingsnommer: PB 4-2-2-7321.

KENNISGEWING 46 VAN 1984

LOUIS TRICHARDT-WYSIGINGSKEMA 7

Die Direkteur van Plaaslike Bestuur gee hierby ooreenkomstig die bepalings van artikel 46 van die Ordonnansie op Dorpsbeplanning en Dorpe, 1965 (Ordonnansie 25 van 1965), kennis dat die eienaars, Sydney John Schultz en Martin Christian Koch, aansoek gedoen het om Louis Trichardt-dorpsbeplanningskema, 1981, te wysig deur die hersonering van Erwe 325, 326, Gedeelte 1 en die Restant van Erf 327 en Erwe 328 tot 332 Louis Trichardt geleë aan Presidentstraat, Trichardtstraat en Groblerstraat van "Residensieel 1" tot "Besigheid 1".

Verdere besonderhede van hierdie wysigingskema (wat Louis Trichardt-wysigingskema 7 genoem sal word) lê in die kantoor van die Direkteur van Plaaslike Bestuur, 11e Vloer,

The applications, together with the relevant plans, documents and information are open for inspection at the office of the Director of Local Government, Room B206(a), Second Floor, Block B, Provincial Building, Pretorius Street, Pretoria for a period of 8 weeks from 11 January 1984.

Any person who desires to object to the granting of any the applications or who desires to make any representations in regard thereto, must notify the Director of Local Government, Private Bag X437, Pretoria 0001, in writing and in duplicate of his reasons therefor within a period of 8 weeks from the date of first publication hereof.

Pretoria, 11 January 1984

ANNEXURE

Name of township: Denver Extension 11.

Name of applicant: City Deep Limited.

Number of erven: Commercial 1: 5.

Description of land: Part of the Remainder Portion 94 of the farm Doornfontein 92 IR.

Situation: South of and abuts Denver Extension 8, north-east of the intersection of Kruger Street and Mimetes Road.

Reference No: PB 4-2-2-7187.

Name of township: Clarina Extension 5.

Name of applicant: Zonpark (Eiendoms) Beperk.

Number of erven: Residential 1: 23; Residential 2: 1.

Description of land: Portion 190 (a portion of Portion 39) of the farm Witfontein 301 JR.

Situation: South of and abuts Provincial Road P76-1 and east of and abuts Remaining Extent of the farm Hartbeeshoek 251 JR.

Reference No: PB 4-2-2-7301.

Name of township: Chantelle Extension 6.

Name of applicant: Hermanus Phillipus Scholtz.

Number of erven: Residential 1: 33; Residential 3: 3; Business: 1; Special for: Garage: 1; Public Open Space: 1.

Description of land: Portion 64 of the farm Hartebeeshoek 303 JR Tvl.

Situation: South-east of and abuts Portion 63 of the farm Hartebeeshoek 303 JR Tvl and north-east of and abuts Provincial Road P106-1.

Reference No: PB 4-2-2-7321.

NOTICE 46 OF 1984

LOUIS TRICHARDT AMENDMENT SCHEME 7

The Director of Local Government gives notice in terms of section 46 of the Town-planning and Townships Ordinance, 1965 (Ordinance 25 of 1965), that application has been made by the owners, Sidney John Schultz and Martin Christian Koch, for the amendment of Louis Trichardt Town-planning Scheme, 1981, by rezoning of Erven 325, 326, Portion 1 of Erf 327, the Remainder of Erf 327 and Erven 328 to 332 Louis Trichardt situated on President Street, Trichardt Street and Grobler Street from "Residential 1" to "Business 1".

The amendment will be known as Louis Trichardt Amendment Scheme 7. Further particulars of the scheme are open for inspection at the office of the Town Clerk, Louis Trichardt and at the office of the Director of Local Government,

Merinogebou, h/v Bosman- en Pretoriusstraat, Pretoria en in die kantoor van die Stadsklerk van Louis Trichardt ter insae.

Enige beswaar of vertoë teen die aansoek kan te eniger tyd binne 'n tydperk van 4 weke vanaf die datum van hierdie kennisgewing aan die Direkteur van Plaaslike Bestuur by bovermelde adres of Privaatsak X437, Pretoria en die Stadsklerk, Posbus 96, Louis Trichardt 0920 skriftelik voorgelê word.

Pretoria, 11 Januarie 1984

PB 4-9-2-20H-7

11th Floor, Merino Building, cnr Bosman and Pretorius Streets, Pretoria.

Any objection or representations in regard to the application shall be submitted to the Director of Local Government, in writing at the above address or Private Bag X437, Pretoria and the Town Clerk, PO Box 96, Louis Trichardt 0920 at any time within a period of 4 weeks from the date of this notice.

Pretoria, 11 January 1984

PB 4-9-2-20H-7

KENNISGEWING 47 VAN 1984

WARMBAD-WYSIGINGSKEMA 9

Die Direkteur van Plaaslike Bestuur gee hierby ooreenkomstig die bepalings van artikel 46 van die Ordonnansie op Dorpsbeplanning en Dorpe, 1965 (Ordonnansie 25 van 1965), kennis dat die eienaar, Daniel Johannes Blignaut, aansoek gedoen het om Warmbad-dorpsbeplanningskema, 1981, te wysig deur die hersonering van Lot 345, Warmbad geleë aan Robertsonweg van "Residensieel 1" met 'n digtheid van "Een woonhuis per 700 m^2" tot "Residensieel 3".

Verdere besonderhede van hierdie wysigingskema (wat Warmbad-wysigingskema 9 genoem sal word) lê in die kantoor van die Direkteur van Plaaslike Bestuur, 11de Vloer, Merinogebou, h/v Bosman- en Pretoriusstraat, Pretoria en in die kantoor van die Stadsklerk van Warmbad ter insae.

Enige beswaar of vertoë teen die aansoek kan te eniger tyd binne 'n tydperk van 4 weke vanaf die datum van hierdie kennisgewing aan die Direkteur van Plaaslike Bestuur by bovermelde adres of Privaatsak X437, Pretoria en die Stadsklerk, Posbus 48, Warmbad 0480 skriftelik voorgelê word.

Pretoria, 11 Januarie 1984

PB 4-9-2-73H-9

NOTICE 47 OF 1984

WARMBAD AMENDMENT SCHEME 9

The Director of Local Government gives notice in terms of section 46 of the Town-planning and Townships Ordinance, 1965 (Ordinance 25 of 1965), that application has been made by the owner, Daniel Johannes Blignaut, for the amendment of Warmbad Town-planning Scheme, 1981, by rezoning Lot 345, Warmbad situated on Robertson Road from "Residential 1" with a density of "One dwelling per 700 m^2" to "Residential 3".

The amendment will be known as Warmbad Amendment Scheme 9. Further particulars of the scheme are open for inspection at the office of the Town Clerk, Warmbad and at the office of the Director of Local Government, 11th Floor, Merino Building, cnr Bosman and Pretorius Streets, Pretoria.

Any objection or representations in regard to the application shall be submitted to the Director of Local Government, in writing at the above address or Private Bag X437, Pretoria and the Town Clerk, PO Box 48, Warmbad 0480 at any time within a period of 4 weeks from the date of this notice.

Pretoria, 11 January 1984

PB 4-9-2-73H-9

KENNISGEWING 48 VAN 1984

PRETORIA-WYSIGINGSKEMA 1268

Die Direkteur van Plaaslike Bestuur gee hierby ooreenkomstig die bepalings van artikel 46 van die Ordonnansie op Dorpsbeplanning en Dorpe, 1965 (Ordonnansie 25 van 1965), kennis dat die eienaar, Michael Andrew de Swardt, aansoek gedoen het om Pretoria-dorpsbeplanningskema, 1974, te wysig deur die hersonering van Erf 664, Moreletapark Uitbreiding 1 geleë aan Jacquesstraat van "Spesiale Woon" met 'n digtheid van "Een woonhuis per erf" tot "Spesiale Woon" met 'n digtheid van "Een woonhuis per 1 250 m^2".

Verdere besonderhede van hierdie wysigingskema (wat Pretoria-wysigingskema 1268 genoem sal word) lê in die kantoor van die Direkteur van Plaaslike Bestuur, 11de Vloer, Merinogebou, h/v Bosman- en Pretoriusstraat, Pretoria en in die kantoor van die Stadsklerk van Pretoria ter insae.

Enige beswaar of vertoë teen die aansoek kan te eniger tyd binne 'n tydperk van 4 weke vanaf die datum van hierdie kennisgewing aan die Direkteur van Plaaslike Bestuur by bovermelde adres of Privaatsak X437, Pretoria en die Stadsklerk, Posbus 440, Pretoria 0001 skriftelik voorgelê word.

Pretoria, 11 Januarie 1984

PB 4-9-2-3H-1268

NOTICE 48 OF 1984

PRETORIA AMENDMENT SCHEME 1268

The Director of Local Government gives notice in terms of section 46 of the Town-planning and Townships Ordinance, 1965 (Ordinance 25 of 1965), that application has been made by the owner, Michael Andrew de Swardt, for the amendment of Pretoria Town-planning Scheme, 1974, by rezoning Erf 664, Moreleta Park Extension 1 situated on Jacques Street from "Special Residential" with a density of "One dwelling per erf" to "Special Residential" with a density of "One dwelling per 1 250 m^2".

The amendment will be known as Pretoria Amendment Scheme 1268. Further particulars of the scheme are open for inspection at the office of the Town Clerk, Pretoria and at the office of the Director of Local Government, 11th Floor, Merino Building, cnr Bosman and Pretorius Streets, Pretoria.

Any objection or representations in regard to the application shall be submitted to the Director of Local Government, in writing at the above address or Private Bag X437, Pretoria and the Town Clerk, PO Box 440, Pretoria 0001 at any time within a period of 4 weeks from the date of this notice.

Pretoria, 11 January 1984

PB 4-9-2-3H-1268

KENNISGEWING 49 VAN 1984

BRONKHORSTSPRUIT-WYSIGINGSKEMA 15

Die Direkteur van Plaaslike Bestuur gee hierby ooreenkomstig die bepalings van artikel 46 van die Ordonnansie op Dorpsbeplanning en Dorpe, 1965 (Ordonnansie 25 van 1965), kennis dat die eienaar, Abraham Johannes Baard, aansoek gedoen het om Bronkhorstspruit-dorpsbeplanningskema, 1980, te wysig deur die hersonering van Gedeelte 1 van Erf 233, Erasmus geleë aan Roothstraat van "Residensieel 1" met 'n digtheid van "Een woonhuis per 1 250 m²" tot "Residensieel 3".

Verdere besonderhede van hierdie wysigingskema (wat Bronkhorstspruit-wysigingskema 15 genoem sal word) lê in die kantoor van die Direkteur van Plaaslike Bestuur, 11e Vloer, Merinogebou, h/v Bosman- en Pretoriusstraat, Pretoria en in die kantoor van die Stadsklerk van Bronkhorstspruit ter insae.

Enige beswaar of vertoë teen die aansoek kan te eniger tyd binne 'n tydperk van 4 weke vanaf die datum van hierdie kennisgewing aan die Direkteur van Plaaslike Bestuur by bovermelde adres of Privaatsak X437, Pretoria en die Stadsklerk, Posbus 40, Bronkhorstspruit, 1020 skriftelik voorgelê word.

Pretoria, 11 Januarie 1984

PB 4-9-2-50H-15

NOTICE 49 OF 1984

BRONKHORSTSPRUIT AMENDMENT SCHEME 15

The Director of Local Government gives notice in terms of section 46 of the Town-planning and Townships Ordinance, 1965 (Ordinance 25 of 1965), that application has been made by the owner, Abraham Johannes Baard, for the amendment of Bronkhorstspruit Town-planning Scheme, 1980, by rezoning Portion 1 of Erf 233 Erasmus situated on Rooth Street from "Residential 1" with a density of "One dwelling per 1 250 m²" to "Residential 3".

The amendment will be known as Bronkhorstspruit Amendment Scheme 15. Further particulars of the scheme are open for inspection at the office of the Town Clerk, Bronkhorstspruit and at the office of the Director of Local Government, 11th Floor, Merino Building, cnr Bosman and Pretorius Streets, Pretoria.

Any objection or representations in regard to the application shall be submitted to the Director of Local Government, in writing at the above address or Private Bag X437, Pretoria and the Town Clerk, PO Box 40, Bronkhorstspruit, 1020 at any time within a period of 4 weeks from the date of this notice.

Pretoria, 11 January 1984

PB 4-9-2-50H-15

KENNISGEWING 50 VAN 1984

HALFWAY HOUSE & CLAYVILLE-WYSIGINGSKEMA 128

Die Direkteur van Plaaslike Bestuur gee hierby ooreenkomstig die bepalings van artikel 46 van die Ordonnansie op Dorpsbeplanning en Dorpe, 1965 (Ordonnansie 25 van 1965), kennis dat die eienaar, Roy Desmond Gottschalk, aansoek gedoen het om Halfway House-dorpsbeplanningskema, 1976, te wysig deur die hersonering van Hoewe 85 Blue Hills Landbouhoewes geleë aan Mainweg van "Landbou" tot "Spesiaal" vir woon en landboudoeleindes en /of vir die doeleindes van 'n diere kliniek onderworpe aan sekere voorwaardes.

Verdere besonderhede van hierdie wysigingskema (wat Halfway House & Clayville-wysigingskema 128 genoem sal word) lê in die kantoor van die Direkteur van Plaaslike Bestuur, 11e Vloer, Merinogebou, h/v Bosman- en Pretoriusstraat, Pretoria en in die kantoor van die Stadsklerk van Midrand ter insae.

Enige beswaar of vertoë teen die aansoek kan te eniger tyd binne 'n tydperk van 4 weke vanaf die datum van hierdie kennisgewing aan die Direkteur van Plaaslike Bestuur by bovermelde adres of Privaatsak X437, Pretoria en die Stadsklerk, Posbus 12, Midrand, 1665 skriftelik voorgelê word.

Pretoria, 11 Januarie 1984

PB 4-9-2-149-128

NOTICE 50 OF 1984

HALFWAY HOUSE & CLAYVILLE AMENDMENT SCHEME 128

The Director of Local Government gives notice in terms of section 46 of the Town-planning and Townships Ordinance, 1965 (Ordinance 25 of 1965), that application has been made by the owner, Roy Desmond Gottschalk, for the amendment of Halfway House Town-planning Scheme, 1976, by rezoning Holding 85 Blue Hills Agricultural Holdings situated on Main Road from "Agricultural" to "Special" for residential and agricultural purposes and/or for the purpose of a veterinary clinic, subject to certain conditions.

The amendment will be known as Halfway House & Clayville Amendment Scheme 128. Further particulars of the scheme are open for inspection at the office of the Town Clerk, Midrand and at the office of the Director of Local Government, 11th Floor, Merino Building, cnr Bosman and Pretorius Streets, Pretoria.

Any objection or representations in regard to the application shall be submitted to the Director of Local Government, in writing at the above address or Private Bag X437, Pretoria and the Town Clerk, PO Box 12, Midrand 1665 at any time within a period of 4 weeks from the date of this notice.

Pretoria, 11 January 1984

PB 4-9-2-149-128

KENNISGEWING 51 VAN 1984

LOUIS TRICHARDT-WYSIGINGSKEMA 9

Die Direkteur van Plaaslike Bestuur gee hierby ooreenkomstig die bepalings van artikel 46 van die Ordonnansie op Dorpsbeplanning en Dorpe, 1965 (Ordonnansie 25 van 1965), kennis dat die eienaar, Noord-Transvaalse Koöperasie Beperk, aansoek gedoen het om Louis Trichardt-dorpsbeplanningskema, 1981, te wysig deur die hersonering van Erwe 686, 688, 690, 692 en 694, geleë aan Groblerstraat,

NOTICE 51 OF 1984

LOUIS TRICHARDT AMENDMENT SCHEME 9

The Director of Local Government gives notice in terms of section 46 of the Town-planning and Townships Ordinance, 1965 (Ordinance 25 of 1965), that application has been made by the owner, Noord-Transvaalse Koöperasie Beperk, for the amendment of Louis Trichardt Town-planning Scheme, 1981, by rezoning Erven 686, 688, 690, 692 and 694, situate on Grobler Street, Louis Trichardt, from "Special" for Agri-

Louis Trichardt, van "Spesiaal" vir Landbou Koöperatiewe doeleindes en gebruike wat daarmee in verband staan tot "Nywerheid 3".

Verdere besonderhede van hierdie wysigingskema (wat Louis Trichardt-wysigingskema 9 genoem sal word) lê in die kantoor van die Direkteur van Plaaslike Bestuur, 11e vloer, Merinogebou, h/v Bosman- en Pretoriusstraat, Pretoria en in die kantoor van die Stadsklerk van Louis Trichardt ter insae.

Enige beswaar of vertoë teen die aansoek kan te eniger tyd binne 'n tydperk van 4 weke vanaf die datum van hierdie kennisgewing aan die Direkteur van Plaaslike Bestuur by bovermelde adres of Privaatsak X437, Pretoria en die Stadsklerk, Posbus 96, Louis Trichardt, skriftelik voorgelê word.

Pretoria, 11 Januarie 1984 PB 4-9-2-20H-9

KENNISGEWING 52 VAN 1984

PRETORIA-WYSIGINGSKEMA 1266

Die Direkteur van Plaaslike Bestuur gee hierby ooreenkomstig die bepalings van artikel 46 van die Ordonnansie op Dorpsbeplanning en Dorpe, 1965 (Ordonnansie 25 van 1965), kennis dat die eienaar, Kathleen Elizabeth Hardwick, aansoek gedoen het om Pretoria-dorpsbeplanningskema, 1974, te wysig deur die Restant van Lot 161, geleë aan Hildastraat, dorp Hatfield te hersoneer van "Spesiale Woon" met 'n digtheid van "Een woonhuis per 1 000 m²" na "Algemene Besigheid".

Verdere besonderhede van hierdie wysigingskema (wat Pretoria-wysigingskema 1266 genoem sal word) lê in die kantoor van die Direkteur van Plaaslike Bestuur, 11e Vloer, Merinogebou, h/v Bosman- en Pretoriusstraat, Pretoria en in die kantoor van die Stadsklerk van Pretoria ter insae.

Enige beswaar of vertoë teen die aansoek kan te eniger tyd binne 'n tydperk van 4 weke vanaf die datum van hierdie kennisgewing aan die Direkteur van Plaaslike Bestuur by bovermelde adres of Privaatsak X437, Pretoria en die Stadsklerk, Posbus 440, Pretoria 0001, skriftelik voorgelê word.

Pretoria, 11 Januarie 1984

PB 4-9-2-3H-1266

KENNISGEWING 53 VAN 1984

PRETORIA-WYSIGINGSKEMA 1267

Die Direkteur van Plaaslike Bestuur gee hierby ooreenkomstig die bepalings van artikel 46 van die Ordonnansie op Dorpsbeplanning en Dorpe, 1965 (Ordonnansie 25 van 1965), kennis dat die eienaar, Gezina Vleis Basaar (Eiendoms) Beperk, aansoek gedoen het om Pretoria-dorpsbeplanningskema, 1974, te wysig deur die hersonering van Gedeelte 1 van Lot 87, Mayville, geleë aan Paul Krugerstraat van "Spesiale Woon" met 'n digtheid van "Een woonhuis per 1 000 m²" tot "Algemene Woon" onderworpe aan sekere voorwaardes.

Verdere besonderhede van hierdie wysigingskema (wat Pretoria-wysigingskema 1267 genoem sal word) lê in die kantoor van die Direkteur van Plaaslike Bestuur, 11e Vloer, Merinogebou, h/v Bosman- en Pretoriusstraat, Pretoria en in die kantoor van die Stadsklerk van Pretoria ter insae.

Enige beswaar of vertoë teen die aansoek kan te eniger tyd binne 'n tydperk van 4 weke vanaf die datum van hierdie kennisgewing aan die Direkteur van Plaaslike Bestuur by bovermelde adres of Privaatsak X437, Pretoria en die Stadsklerk, Posbus 440, Pretoria 0001, skriftelik voorgelê word.

Pretoria, 11 Januarie 1984 PB 4-9-2-3H-1267

cultural co-operative purposes and uses related thereto to "Industrial 3".

The amendment will be known as Louis Trichardt Amendment Scheme 9. Further particulars of the scheme are open for inspection at the office of the Town Clerk, and at the office of the Director of Local Government, 11th Floor, Merino Building, cnr Bosman and Pretorius Streets, Pretoria.

Any objection or representations in regard to the application shall be submitted to the Director of Local Government, in writing at the above address or Private Bag X437, Pretoria and the Town Clerk, PO Box 96, Louis Trichardt, at any time within a period of 4 weeks from the date of this notice.

Pretoria, 11 January 1984

PB 4-9-2-20H-9

NOTICE 52 OF 1984

PRETORIA AMENDMENT SCHEME 1266

The Director of Local Government gives notice in terms of section 46 of the Town-planning and Townships Ordinance, 1965 (Ordinance 25 of 1965), that application has been made by the owner, Kathleen Elizabeth Hardwick, for the amendment of Pretoria Town-planning Scheme, 1974, by rezoning Remaining Extent of Lot 161, situated on Hilda Street, Hatfield Township, from "Special Residential" with a density of "One dwelling per 1 000 m²" to "General Business".

The amendment will be known as Pretoria Amendment Scheme 1266. Further particulars of the scheme are open for inspection at the office of the Town Clerk, Pretoria and at the office of the Director of Local Government, 11th Floor, Merino Building, cnr Bosman and Pretorius Streets, Pretoria.

Any objection or representations in regard to the application shall be submitted to the Director of Local Government, in writing at the above address or Private Bag X437, Pretoria and the Town Clerk, PO Box 440, Pretoria 0001, at any time within a period of 4 weeks from the date of this notice.

Pretoria, 11 January 1984

PB 4-9-2-3H-1266

NOTICE 53 OF 1984

PRETORIA AMENDMENT SCHEME 1267

The Director of Local Government gives notice in terms of section 46 of the Town-planning and Townships Ordinance, 1965 (Ordinance 25 of 1965), that application has been made by the owner, Gezina Vleis Basaar (Eiendoms) Beperk, for the amendment of Pretoria Town-planning Scheme, 1974, by rezoning Portion 1 of Lot 87, Mayville, situated on Paul Kruger Street from "Special Residential" with a density of "One dwelling per 1 000 m²" to "General Residential" subject to certain conditions.

The amendment will be known as Pretoria Amendment Scheme 1267. Further particulars of the scheme are open for inspection at the office of the Town Clerk, Pretoria and at the office of the Director of Local Government, 11th Floor, Merino Building, cnr Bosman and Pretorius Streets, Pretoria.

Any objection or representations in regard to the application shall be submitted to the Director of Local Government, in writing at the above address or Private Bag X437, Pretoria and the Town Clerk, PO Box 440, Pretoria 0001, at any time within a period of 4 weeks from the date of this notice.

Pretoria, 11 January 1984

PB 4-9-2-3H-1267

KENNISGEWING 54 VAN 1984

ALBERTON-WYSIGINGSKEMA 124

Die Direkteur van Plaaslike Bestuur gee hierby ooreenkomstig die bepalings van artikel 46 van die Ordonnansie op Dorpsbeplanning en Dorpe, 1965 (Ordonnansie 25 van 1965), kennis dat die eienaar, Farm 62, Palmietfontein Developments (Pty) Ltd, aansoek gedoen het om Alberton-dorpsbeplanningskema, 1979, te wysig deur die hersonering van Erf 544, Alrode South Uitbreiding 11, geleë aan Delfoslaan van "Kommersieel" tot "Nywerheid 1".

Verdere besonderhede van hierdie wysigingskema (wat Alberton-wysigingskema 124 genoem sal word) lê in die kantoor van die Direkteur van Plaaslike Bestuur, 11e Vloer, Merinogebou, h/v Bosman- en Pretoriusstraat, Pretoria en in die kantoor van die Stadsklerk van Alberton ter insae.

Enige beswaar of vertoë teen die aansoek kan te eniger tyd binne 'n tydperk van 4 weke vanaf die datum van hierdie kennisgewing aan die Direkteur van Plaaslike Bestuur by bovermelde adres of Privaatsak X437, Pretoria en die Stadsklerk, Posbus 4, Alberton 1450, skriftelik voorgelê word.

Pretoria, 11 Januarie 1984

PB 4-9-2-4H-124

NOTICE 54 OF 1984

ALBERTON AMENDMENT SCHEME 124

The Director of Local Government gives notice in terms of section 46 of the Town-planning and Townships Ordinance, 1965 (Ordinance 25 of 1965), that application has been made by the owner, Farm 62, Palmietfontein Developments (Pty) Ltd, for the amendment of Alberton Town-planning Scheme, 1979, by rezoning of Erf 544, Alrode South Extension 11, situated on Delfos Avenue from "Commercial" to "Industrial 1".

The amendment will be known as Alberton Amendment Scheme 124. Further particulars of the scheme are open for inspection at the office of the Town Clerk, Alberton and at the office of the Director of Local Government, 11th Floor, Merino Building, cnr Bosman and Pretorius Streets, Pretoria.

Any objection or representations in regard to the application shall be submitted to the Director of Local Government, in writing at the above address or Private Bag X437, Pretoria and the Town Clerk, PO Box 4, Alberton 1450, at any time within a period of 4 weeks from the date of this notice.

Pretoria, 11 January 1984

PB 4-9-2-4H-124

KENNISGEWING 55 VAN 1984

SPRINGS-WYSIGINGSKEMA 1/262

Die Direkteur van Plaaslike Bestuur gee hierby ooreenkomstig die bepalings van artikel 46 van die Ordonnansie op Dorpsbeplanning en Dorpe, 1965 (Ordonnansie 25 van 1965), kennis dat die eienaar, Brian William Andrews, aansoek gedoen het om Springs-dorpsaanlegskema 1, 1948, te wysig deur die hersonering van Erwe 657 en 658, Selcourt geleë aan Hamptonweg van "Spesiale Woon" met 'n digtheid van "Een woonhuis per erf" tot "Spesiale Woon" met 'n digtheid van "Een woonhuis per 10 000 vierkante voet".

Verdere besonderhede van hierdie wysigingskema (wat Springs-wysigingskema 1/262 genoem sal word) lê in die kantoor van die Direkteur van Plaaslike Bestuur, 11e Vloer, Merinogebou, h/v Bosman- en Pretoriusstraat, Pretoria en in die kantoor van die Stadsklerk van Springs ter insae.

Enige beswaar of vertoë teen die aansoek kan te eniger tyd binne 'n tydperk van 4 weke vanaf die datum van hierdie kennisgewing aan die Direkteur van Plaaslike Bestuur by bovermelde adres of Privaatsak X437, Pretoria en die Stadsklerk, Posbus 45, Springs 1560 skriftelik voorgelê word.

Pretoria, 11 Januarie 1984

PB 4-9-2-32-262

NOTICE 55 OF 1984

SPRINGS AMENDMENT SCHEME 1/262

The Director of Local Government gives notice in terms of section 46 of the Town-planning and Townships Ordinance, 1965 (Ordinance 25 of 1965), that application has been made by the owner, Brian William Andrews, for the amendment of Springs Town-planning Scheme 1, 1948 by rezoning of Erven 657 and 658, Selcourt situated on Hampton Road from "Special Residential" with a density of "One dwelling per erf" to "Special Residential" with a density of "One dwelling per 10 000 square feet".

The amendment will be known as Springs Amendment Scheme 1/262. Further particulars of the scheme are open for inspection at the office of the Town Clerk, Springs and at the office of the Director of Local Government, 11th Floor, Merino Building, cnr Bosman and Pretorius Streets, Pretoria.

Any objection or representations in regard to the application shall be submitted to the Director of Local Government, in writing at the above address or Private Bag X437, Pretoria and the Town Clerk, PO Box 45, Springs 1560 at any time within a period of 4 weeks from the date of this notice.

Pretoria, 11 January 1984

PB 4-9-2-32-262

KENNISGEWING 56 VAN 1984

SCHWEIZER-RENEKE-WYSIGINGSKEMA 4

Die Direkteur van Plaaslike Bestuur gee hierby ooreenkomstig die bepalings van artikel 46 van die Ordonnansie op Dorpsbeplanning en Dorpe, 1965 (Ordonnansie 25 van 1965), kennis dat die eienaar, Hotel Theresa (Edms) Bpk, aansoek gedoen het om Schweizer-Reneke-dorpsbeplanningskema, 1982, te wysig deur die hersonering van Erwe 21, 22 en 23 geleë aan Buitenstraat, dorp Schweizer-Reneke vanaf "Spesiaal" na "Besigheid 2".

Verdere besonderhede van hierdie wysigingskema (wat Schweizer-Reneke-wysigingskema 4 genoem sal word) lê in

NOTICE 56 OF 1984

SCHWEIZER-RENEKE AMENDMENT SCHEME 4

The Director of Local Government gives notice in terms of section 46 of the Town-planning and Townships Ordinance, 1965 (Ordinance 25 of 1965), that application has been made by the owner, Hotel Theresa (Pty) Ltd, for the amendment of Schweizer-Reneke Town-planning Scheme, 1982, by rezoning Erven 21, 22 and 23 situated on Buiten Street, Schweizer-Reneke Township from "Special" to "Business 2".

The amendment will be known as Schweizer-Reneke Amendment Scheme 4. Further particulars of the scheme are

die kantoor van die Direkteur van Plaaslike Bestuur, 11e Vloer, Merinogebou, h/v Bosman- en Pretoriusstraat, Pretoria en in die kantoor van die Stadsklerk van Schweizer-Reneke ter insae.

Enige beswaar of vertoë teen die aansoek kan te eniger tyd binne 'n tydperk van 4 weke vanaf die datum van hierdie kennisgewing aan die Direkteur van Plaaslike Bestuur by bovermelde adres of Privaatsak X437, Pretoria en die Stadsklerk, Posbus 5, Schweizer-Reneke 2780 skriftelik voorgelê word.

Pretoria, 11 Januarie 1984

PB 4-9-2-69H-4

open for inspection at the office of the Town Clerk, Schweizer-Reneke and at the office of the Director of Local Government, 11th Floor, Merino Building, cnr Bosman and Pretorius Streets, Pretoria.

Any objection or representations in regard to the application shall be submitted to the Director of Local Government, in writing at the above address or Private Bag X437, Pretoria and the Town Clerk, PO Box 5, Schweizer-Reneke 2780 at any time within a period of 4 weeks from the date of this notice.

Pretoria, 11 January 1984

PB 4-9-2-69H-4

KENNISGEWING 57 VAN 1984

ROODEPOORT-MARAISBURG-WYSIGINGSKEMA 1/527

Die Direkteur van Plaaslike Bestuur gee hierby ooreenkomstig die bepalings van artikel 46 van die Ordonnansie op Dorpsbeplanning en Dorpe, 1965 (Ordonnansie 25 van 1965), kennis dat die eienaar, Lucille Marcelle Albertine Smith, aansoek gedoen het om Roodepoort-Maraisburg-dorpsaanlegskema 1, 1946, te wysig deur die hersonering van Erf 933, geleë aan Rosemarystraat, Roodekrans Uitbreiding 8, van "Spesiale Woon" met 'n digtheid van "Een woonhuis per erf" tot "Spesiale Woon" met 'n digtheid van "Een woonhuis per 10 000 vk vt".

Verdere besonderhede van hierdie wysigingskema (wat Roodepoort-Maraisburg-wysigingskema 1/527 genoem sal word) lê in die kantoor van die Direkteur van Plaaslike Bestuur, 11e Vloer, Merinogebou, h/v Bosman- en Pretoriusstraat, Pretoria en in die kantoor van die Stadsklerk van Roodepoort ter insae.

Enige beswaar of vertoë teen die aansoek kan te eniger tyd binne 'n tydperk van 4 weke vanaf die datum van hierdie kennisgewing aan die Direkteur van Plaaslike Bestuur by bovermelde adres of Privaatsak X437, Pretoria en die Stadsklerk, Privaatsak X30, Roodepoort 1725 skriftelik voorgelê word.

Pretoria, 11 Januarie 1984

NOTICE 57 OF 1984

ROODEPOORT-MARAISBURG AMENDMENT SCHEME 1/527

The Director of Local Government gives notice in terms of section 46 of the Town-planning and Townships Ordinance, 1965 (Ordinance 25 of 1965), that application has been made by the owner, Lucille Marcelle Albertine Smith, for the amendment of Roodepoort-Maraisburg Town-planning Scheme 1, 1946, by rezoning Erf 933, situate on Rosemary Street, Roodekrans Extension 8, from "Special Residential" with a density of "One dwelling per erf" to "Special Residential" with a density of "One dwelling per 10 000 sq ft".

The amendment will be known as Roodepoort-Maraisburg Amendment Scheme 1/527. Further particulars of the scheme are open for inspection at the office of the Town Clerk, Roodepoort and at the office of the Director of Local Government, 11th Floor, Merino Building, cnr Bosman and Pretorius Streets, Pretoria.

Any objection or representations in regard to the application shall be submitted to the Director of Local Government, in writing, at the above address or Private Bag X437, Pretoria and the Town Clerk, Private Bag X30, Roodepoort 1725 at any time within a period of 4 weeks from the date of this notice.

Pretoria, 11 January 1984

KENNISGEWING 58 VAN 1984

ERMELO-WYSIGINGSKEMA 2

Die Direkteur van Plaaslike Bestuur gee hierby ooreenkomstig die bepalings van artikel 46 van die Ordonnansie op Dorpsbeplanning en Dorpe, 1965 (Ordonnansie 25 van 1965), kennis dat die eienaar, mnr M.I. Tilly en mnr M.S. Tilly, aansoek gedoen het om Ermelo-dorpsbeplanningskema, 1982, te wysig deur 'n gedeelte van Erf 336 geleë op die h/v Nelspanpad en Bhagaliastraat, dorp Cassim Park Uitbreiding 1 van "Nywerheid 3" na "Besigheid 1".

Verdere besonderhede van hierdie wysigingskema (wat Ermelo-wysigingskema 2 genoem sal word) lê in die kantoor van die Direkteur van Plaaslike Bestuur, 11e Vloer, Merinogebou, h/v Bosman- en Pretoriusstraat, Pretoria en in die kantoor van die Stadsklerk van Ermelo ter insae.

Enige beswaar of vertoë teen die aansoek kan te eniger tyd binne 'n tydperk van 4 weke vanaf die datum van hierdie kennisgewing aan die Direkteur van Plaaslike Bestuur by bovermelde adres of Privaatsak X437, Pretoria en die Stadsklerk, Posbus 48, Ermelo 2350 skriftelik voorgelê word.

Pretoria, 11 Januarie 1984

PB 4-9-2-14H-2

NOTICE 58 OF 1984

ERMELO AMENDMENT SCHEME 2

The Director of Local Government gives notice in terms of section 46 of the Town-planning and Townships Ordinance, 1965 (Ordinance 25 of 1965), that application has been made by the owner, Mr M.I. Tilly and Mr M.S. Tilly, for the amendment of Ermelo Town-planning Scheme, 1982, by rezoning a portion of Erf 336 situated on the c/o Nelspan Road and Bhagalia Street, Cassim Park Extension 1 Township from "Industrial 3" to "Business 1".

The amendment will be known as Ermelo Amendment Scheme 2. Further particulars of the scheme are open for inspection at the office of the Town Clerk, Ermelo and at the office of the Director of Local Government, 11th Floor, Merino Building, cnr Bosman and Pretorius Streets, Pretoria.

Any objection or representations in regard to the application shall be submitted to the Director of Local Government, in writing at the above address or Private Bag X437, Pretoria and the Town Clerk, PO Box 48, Ermelo 2350 at any time within a period of 4 weeks from the date of this notice.

Pretoria, 11 January 1984

PB 4-9-2-14H-2

KENNISGEWING 59 VAN 1984

JOHANNESBURG-WYSIGINGSKEMA 1069

Die Direkteur van Plaaslike Bestuur gee hierby ooreenkomstig die bepalings van artikel 46 van die Ordonnansie op Dorpsbeplanning en Dorpe, 1965 (Ordonnansie 25 van 1965), kennis dat die eienaar, Quibell Family Investments (Pty) Ltd, aansoek gedoen het om Johannesburg-dorpsbeplanningskema, 1979, te wysig deur die verhoging van die hoogte van 4 verdiepings tot 5 verdiepings, die dekking van 30 % tot 40 % en die vloeroppervlakteverhouding van 0,6 tot 0,9 ten opsigte van Erf 134, Bruma geleë aan Marciastraat en Ernest Oppenheimerlaan. Die sonering bly dieselfde.

Verdere besonderhede van hierdie wysigingskema (wat Johannesburg-wysigingskema 1069 genoem sal word) lê in die kantoor van die Direkteur van Plaaslike Bestuur, 11e Vloer, Merinogebou, h/v Bosman- en Pretoriusstraat, Pretoria en in die kantoor van die Stadsklerk van Johannesburg ter insae.

Enige beswaar of vertoë teen die aansoek kan te eniger tyd binne 'n tydperk van 4 weke vanaf die datum van hierdie kennisgewing aan die Direkteur van Plaaslike Bestuur by bovermelde adres of Privaatsak X437, Pretoria en die Stadsklerk, Posbus 1049, Johannesburg 2000 skriftelik voorgelê word.

Pretoria, 11 Januarie 1984

PB 4-9-2-2H-1069

NOTICE 59 OF 1984

JOHANNESBURG AMENDMENT SCHEME 1069

The Director of Local Government gives notice in terms of section 46 of the Town-planning and Townships Ordinance, 1965 (Ordinance 25 of 1965), that application has been made by the owner, Quibell Family Investments (Pty) Ltd, for the amendment of Johannesburg Town-planning Scheme, 1979, by increasing the height from 4 storeys to 5 storeys, the coverage from 30 % to 40 % and the floor area ratio from 0,6 to 0,9 in respect of Erf 134, Bruma situated on Marcia Street and Ernest Oppenheimer Avenue. The zoning remains the same.

The amendment will be known as Johannesburg Amendment Scheme 1069. Further particulars of the scheme are open for inspection at the office of the Town Clerk, Johannesburg and at the office of the Director of Local Government, 11th Floor, Merino Building, cnr Bosman and Pretorius Streets, Pretoria.

Any objection or representations in regard to the application shall be submitted to the Director of Local Government, in writing at the above address or Private Bag X437, Pretoria and the Town Clerk, PO Box 1049, Johannesburg 2000 at any time within a period of 4 weeks from the date of this notice.

Pretoria, 11 January 1984

PB 4-9-2-2H-1069

KENNISGEWING 60 VAN 1984

KRUGERSDORP-WYSIGINGSKEMA 50

Die Direkteur van Plaaslike Bestuur gee hierby ooreenkomstig die bepalings van artikel 46 van die Ordonnansie op Dorpsbeplanning en Dorpe, 1965 (Ordonnansie 25 van 1965), kennis dat die eienaars, Daniel Johannes Flemming, Jan Gabriel Marais en Lourens Johannes Jacobs, aansoek gedoen het om Krugersdorp-dorpsbeplanningskema, 1980, te wysig deur die hersonering van Erf 734, Mindalore Uitbreiding 1 geleë aan Haynesstraat, Impalaweg en Richardsonlaan van "Residensieël 1" tot "Residensieel 3".

Verdere besonderhede van hierdie wysigingskema (wat Krugersdorp-wysigingskema 50 genoem sal word) lê in die kantoor van die Direkteur van Plaaslike Bestuur, 11e Vloer, Merinogebou, h/v Bosman- en Pretoriusstraat, Pretoria en in die kantoor van die Stadsklerk van Krugersdorp ter insae.

Enige beswaar of vertoë teen die aansoek kan te eniger tyd binne 'n tydperk van 4 weke vanaf die datum van hierdie kennisgewing aan die Direkteur van Plaaslike Bestuur by bovermelde adres of Privaatsak X437, Pretoria en die Stadsklerk, Posbus 94, Krugersdorp 1740 skriftelik voorgelê word.

Pretoria, 11 Januarie 1984

PB 4-9-2-18H-50

NOTICE 60 OF 1984

KRUGERSDORP AMENDMENT SCHEME 50

The Director of Local Government gives notice in terms of section 46 of the Town-planning and Townships Ordinance, 1965 (Ordinance 25 of 1965), that application has been made by the owners, Daniel Johannes Flemming, Jan Gabriel Marais and Lourens Johannes Jacobs, for the amendment of Krugersdorp Town-planning Scheme, 1980, by rezoning Erf 734, Mindalore Extension 1 situated on Haynes Street, Impala Road and Richardson Avenue from "Residential 1" to "Residential 3".

The amendment will be known as Krugersdorp Amendment Scheme 50. Further particulars of the scheme are open for inspection at the office of the Town Clerk, Krugersdorp and at the office of the Director of Local Government, 11th Floor, Merino Building, cnr Bosman and Pretorius Streets, Pretoria.

Any objection or representations in regard to the application shall be submitted to the Director of Local Government, in writing at the above address or Private Bag X437, Pretoria and the Town Clerk, PO Box 94, Krugersdorp 1740 at any time within a period of 4 weeks from the date of this notice.

Pretoria, 11 January 1984

PB 4-9-2-18H-50

KENNISGEWING 61 VAN 1984

RANDFONTEIN-WYSIGINGSKEMA 1/65

Die Direkteur van Plaaslike Bestuur gee hierby ooreenkomstig die bepalings van artikel 46 van die Ordonnansie op Dorpsbeplanning en Dorpe, 1965 (Ordonnansie 25 van 1965), kennis dat die eienaars, Pauline Moss, Milton Ivor Ovzinsky, Robert Ivan Thompson en Sharon Thompson, aansoek gedoen het om Randfontein-dorpsaanlegskema 1, 1948, te wysig deur die hersonering van Erf 119, Randfon-

NOTICE 61 OF 1984

RANDFONTEIN AMENDMENT SCHEME 1/65

The Director of Local Government gives notice in terms of section 46 of the Town-planning and Townships Ordinance, 1965 (Ordinance 25 of 1965), that application has been made by the owners, Pauline Moss, Milton Ivor Ovzinsky, Robert Ivan Thompson and Sharon Thompson, for the amendment of Randfontein Town-planning Scheme 1, 1948, by rezoning Erf 119, Randfontein, situated on the corner of 2nd Street

tein, geleë op die hoek van 2e Straat en Pollockstraat van "Algemene Woon" tot "Algemene Besigheid".

Verdere besonderhede van hierdie wysigingskema (wat Randfontein-wysigingskema 1/65 genoem sal word) lê in die kantoor van die Direkteur van Plaaslike Bestuur, 11e Vloer, Merinogebou, h/v Bosman- en Pretoriusstraat, Pretoria en in die kantoor van die Stadsklerk van Randfontein ter insae.

Enige beswaar of vertoë teen die aansoek kan te eniger tyd binne 'n tydperk van 4 weke vanaf die datum van hierdie kennisgewing aan die Direkteur van Plaaslike Bestuur by bovermelde adres of Privaatsak X437, Pretoria en die Stadsklerk, Posbus 218, Randfontein, Transvaal 1760, skriftelik voorgelê word.

Pretoria, 11 Januarie 1984

PB 4-9-2-29-65

KENNISGEWING 62 VAN 1984

KRUGERSDORP-WYSIGINGSKEMA 51

Die Direkteur van Plaaslike Bestuur gee hierby ooreenkomstig die bepalings van artikel 46 van die Ordonnansie op Dorpsbeplanning en Dorpe, 1965 (Ordonnansie 25 van 1965), kennis dat die eienaar, Jyoti Properties (Pty) Ltd, aansoek gedoen het om Krugersdorp-dorpsbeplanningskema, 1980, te wysig deur die hersonering van Erf 521, Azaadville, geleë op die h/v Taj Mahalstraat en Kismetlaan van "Residensieel 3" tot "Residensieel 3" met 'n dekking van 40 %, 'n vloeroppervlakverhouding van 1,0 en 'n hoogte van 3 verdiepings met 'n bykomende vloer indien 75 % van die grondvloer vir parkering gebruik word.

Verdere besonderhede van hierdie wysigingskema (wat Krugersdorp-wysigingskema 51 genoem sal word) lê in die kantoor van die Direkteur van Plaaslike Bestuur, 11e Vloer, Merinogebou, h/v Bosman- en Pretoriusstraat, Pretoria en in die kantoor van die Stadsklerk van Krugersdorp ter insae.

Enige beswaar of vertoë teen die aansoek kan te eniger tyd binne 'n tydperk van 4 weke vanaf die datum van hierdie kennisgewing aan die Direkteur van Plaaslike Bestuur by bovermelde adres of Privaatsak X437, Pretoria en die Stadsklerk, Posbus 94, Krugersdorp 1740, skriftelik voorgelê word.

Pretoria, 11 Januarie 1984

PB 4-9-2-18H-51

KENNISGEWING 63 VAN 1984

JOHANNESBURG-WYSIGINGSKEMA 1098

Die Direkteur van Plaaslike Bestuur gee hierby ooreenkomstig die bepalings van artikel 46 van die Ordonnansie op Dorpsbeplanning en Dorpe, 1965 (Ordonnansie 25 van 1965), kennis dat die eienaar, Die SA Blindewerkersorganisasie, aansoek gedoen het om Johannesburg-dorpsbeplanningskema, 1979, te wysig deur die hersonering van Erf 2476, Mayfair, geleë aan 8ste Laan van "Residensieel 4" met 'n digtheid van "Een woonhuis per 200 m^2" tot "Residensieel 4" met die bepaling dat kantore opgerig en gebruik mag word as 'n primêre reg.

Verdere besonderhede van hierdie wysigingskema (wat Johannesburg-wysigingskema 1098 genoem sal word) lê in die kantoor van die Direkteur van Plaaslike Bestuur, 11e Vloer, Merinogebou, h/v Bosman- en Pretoriusstraat, Pretoria en in die kantoor van die Stadsklerk van Johannesburg ter insae.

Enige beswaar of vertoë teen die aansoek kan te eniger tyd binne 'n tydperk van 4 weke vanaf die datum van hierdie kennisgewing aan die Direkteur van Plaaslike Bestuur by bover-

and Pollock Street, from "General Residential" to "General Business".

The amendment will be known as Randfontein Amendment Scheme 1/65. Further particulars of the scheme are open for inspection at the office of the Town Clerk, Randfontein and at the office of the Director of Local Government, 11th Floor, Merino Building, cnr Bosman and Pretorius Streets, Pretoria.

Any objection or representations in regard to the application shall be submitted to the Director of Local Government, in writing at the above address or Private Bag X437, Pretoria and the Town Clerk, PO Box 218, Randfontein, Transvaal 1760, at any time within a period of 4 weeks from the date of this notice.

Pretoria, 11 January 1984

PB 4-9-2-29-65

NOTICE 62 OF 1984

KRUGERSDORP AMENDMENT SCHEME 51

The Director of Local Government gives notice in terms of section 46 of the Town-planning and Townships Ordinance, 1965 (Ordinance 25 of 1965), that application has been made by the owner, Jyoti Properties (Pty) Ltd, for the amendment of Krugersdorp Town-planning Scheme, 1980, by rezoning of Erf 521, Azaadville, situated on the cnr Taj Mahal Street and Kismet Avenue from "Residential 3" to "Residential 3" with a coverage of 40 %, a floor area ratio of 1,0 and a height of 3 storeys with an additional storey, if 75 % of the groundfloor is used for parking.

The amendment will be known as Krugersdorp Amendment Scheme 51. Further particulars of the scheme are open for inspection at the office of the Town Clerk, Krugersdorp and at the office of the Director of Local Government, 11th Floor, Merino Building, cnr Bosman and Pretorius Streets, Pretoria.

Any objection or representations in regard to the application shall be submitted to the Director of Local Government, in writing at the above address or Private Bag X437, Pretoria and the Town Clerk, PO Box 94, Krugersdorp 1740, at any time within a period of 4 weeks from the date of this notice.

Pretoria, 11 January 1984

PB 4-9-2-18H-51

NOTICE 63 OF 1984

JOHANNESBURG AMENDMENT SCHEME 1098

The Director of Local Government gives notice in terms of section 46 of the Town-planning and Townships Ordinance, 1965 (Ordinance 25 of 1965), that application has been made by the owner, The SA Blindworkers Organisation, for the amendment of Johannesburg Town-planning Scheme, 1979, by rezoning Erf 2476, Mayfair, situated on 8th Avenue from "Residential 4" with a density of "One dwelling per 200 m^2" to "Residential 4" with proviso that offices may be erected and used as a primary right.

The amendment will be known as Johannesburg Amendment Scheme 1098. Further particulars of the scheme are open for inspection at the office of the Town Clerk, Johannesburg and at the office of the Director of Local Government, 11th Floor, Merino Building, cnr Bosman and Pretorius Streets, Pretoria.

Any objection or representations in regard to the application shall be submitted to the Director of Local Government, in writing at the above address or Private Bag X437, Pretoria

melde adres of Privaatsak X437, Pretoria en die Stadsklerk, Posbus 1049, Johannesburg 2000, skriftelik voorgelê word.

Pretoria, 11 Januarie 1984

PB 4-9-2-2H-1098

and the Town Clerk, PO Box 1049, Johannesburg 2000, at any time within a period of 4 weeks from the date of this notice.

Pretoria, 11 January 1984

PB 4-9-2-2H-1098

KENNISGEWING 64 VAN 1984

PRETORIA-WYSIGINGSKEMA 1262

Die Direkteur van Plaaslike Bestuur gee hiermee ooreenkomstig die bepalings van artikel 46 van die Ordonnansie op Dorpsbeplanning en Dorpe, 1965 (Ordonnansie 25 van 1965), kennis dat die eienaar, die Stadsraad van Pretoria en Die Suid-Afrikaanse Spoorwegvereniging vir die Versorging van Oues van Dae, aansoek gedoen het om Pretoria-dorpsbeplanningskema, 1974, te wysig deur die hersonering van Gedeelte 1 van Lot 485, Gedeelte 16 ('n gedeelte van Gedeelte 12) van Lot 342, Restant van Gedeelte 12 van Lot 342 en Gedeelte 8 van Lot 342, geleë aan Fratesweg en Beyersstraat, Rietfontein van "Spesiale Woon" met 'n digtheid van "Een woonhuis per 1 000 m²" en 'n deel van Vyf-en-twintigstelaan, geleë aan Fratesweg en Beyersstraat van "Bestaande Straat" tot "Inrigting" vir 'n aftree-oord vir bejaardes asook sodanige ander gepaardgaande gebruike soos deur die Stadsraad goedgekeur.

Verdere besonderhede van hierdie wysigingskema (wat Pretoria-wysigingskema 1262 genoem sal word) lê in die kantoor van die Direkteur van Plaaslike Bestuur, 11e Vloer, Merinogebou, h/v Bosman- en Pretoriusstraat, Pretoria en in die kantoor van die Stadsklerk van Pretoria ter insae.

Enige beswaar of vertoë teen die aansoek kan te eniger tyd binne 'n tydperk van 4 weke vanaf die datum van hierdie kennisgewing aan die Direkteur van Plaaslike Bestuur by bovermelde adres of Privaatsak X437, Pretoria en die Stadsklerk, Posbus 440, Pretoria 0001, skriftelik voorglê word.

Pretoria, 11 Januarie 1984

PB 4-9-2-3H-1262

NOTICE 64 OF 1984

PRETORIA AMENDMENT SCHEME 1262

The Director of Local Government gives notice in terms of section 46 of the Town-planning and Townships Ordinance, 1965 (Ordinance 25 of 1965), that application has been made by the owner, the City Council of Pretoria and Die Suid-Afrikaanse Spoorwegvereniging vir die Versorging van Oues van Dae, for the amendment of Pretoria Town-planning Scheme, 1974, by rezoning Portion 1 of Lot 485, Portion 16 (a portion of Portion 12) of Lot 342, Remainder of Portion 12 of Lot 342 and Portion 8 of Lot 342, situate on Frates Road and Beyers Street, Rietfontein, from "Special Residential" with a density of "One dwelling per 1 000 m²" and a part of Twenty-fifth Street, situate on Frates Road and Beyers Street from "Existing Street" to "Institutional" for a retirement centre for the aged and for such other ancillary purposes as may be approved by the Council.

This amendment will be known as Pretoria Amendment Scheme 1262. Further particulars of the scheme are open for inspection at the offices of the Town Clerk, Pretoria and at the office of the Director of Local Government, 11th Floor, Merino Building, cnr Bosman and Pretorius Streets, Pretoria.

Any objection or representation in regard to the application shall be submitted to the Director of Local Government, in writing at the above address or Private Bag X437, Pretoria and the Town Clerk, PO Box 440, Pretoria 0001, at any time within a period of 4 weeks from the date of this notice.

Pretoria, 11 January 1984

PB 4-9-2-3H-1262

KENNISGEWING 65 VAN 1984

DELAREYVILLE-WYSIGINGSKEMA 14

Die Direkteur van Plaaslike Bestuur gee hierby ooreenkomstig die bepalings van artikel 46 van die Ordonnansie op Dorpsbeplanning en Dorpe, 1965 (Ordonnansie 25 van 1965), kennis dat die eienaar, Cornelius Francois Kruger, aansoek gedoen het om Delareyville-dorpsbeplanningskema, 1963, te wysig deur die hersonering van Erf 71, Delareyville, geleë aan Du Toitstraat van "Spesiale Woon" met 'n digtheid van "Een woonhuis per erf" tot "Spesiaal" vir 'n Restaurant en/of Eethuis vir Swartes.

Verdere besonderhede van hierdie wysigingskema (wat Delareyville-wysigingskema 14 genoem sal word) lê in die kantoor van die Direkteur van Plaaslike Bestuur, 11e Vloer, Merinogebou, h/v Bosman- en Pretoriusstraat, Pretoria en in die kantoor van die Stadsklerk van Delareyville ter insae.

Enige beswaar of vertoë teen die aansoek kan te eniger tyd binne 'n tydperk van 4 weke vanaf die datum van hierdie kennisgewing aan die Direkteur van Plaaslike Bestuur by bovermelde adres of Privaatsak X437, Pretoria en die Stadsklerk, Posbus 24, Delareyville 2770, skriftelik voorgelê word.

Pretoria, 11 Januarie 1984

PB 4-9-2-52-14

NOTICE 65 OF 1984

DELAREYVILLE AMENDMENT SCHEME 14

The Director of Local Government gives notice in terms of section 46 of the Town-planning and Townships Ordinance, 1965 (Ordinance 25 of 1965), that application has been made by the owner, Cornelius Francois Kruger, for the amendment of Delareyville Town-planning Scheme, 1963, by rezoning Erf 71, Delareyville, situated on Du Toit Street from "Special Residential" with a density of "One dwelling per erf" to "Special" for a Restaurant and/or Eating House for Blacks.

The amendment will be known as Delareyville Amendment Scheme 14. Further particulars of the scheme are open for inspection at the office of the Town Clerk, delareyville and at the office of the Director of Local Government, 11th Floor, Merino Building, cnr Bosman and Pretorius Streets, Pretoria.

Any objection or representations in regard to the application shall be submitted to the Director of Local Government, in writing at the above address or Private Bag X437, Pretoria and the Town Clerk, PO Box 24, Delareyville 2770, at any time within a period of 4 weeks from the date of this notice.

Pretoria, 11 January 1984

PB 4-9-2-52-14

KENNISGEWING 66 VAN 1984

SANDTON-WYSIGINGSKEMA 683

Die Direkteur van Plaaslike Bestuur gee hierby ooreenkomstig die bepalings van artikel 46 van die Ordonnansie op Dorpsbeplanning en Dorpe, 1965 (Ordonnansie 25 van 1965), kennis dat die eienaar, Lynette Lorna Jackson, aansoek gedoen het om Sandton-dorpsbeplanningskema, 1980, te wysig deur die hersonering van Erf 481, geleë aan Rivoniaweg, Morningside Uitbreiding 97, van "Residensieel 1" tot "Residensieel 3" Hoogtesone 5 onderworpe aan sekere voorwaardes.

Verdere besonderhede van hierdie wysigingskema (wat Sandton-wysigingskema 683 genoem sal word) lê in die kantoor van die Direkteur van Plaaslike Bestuur, 11e Vloer, Merinogebou, h/v Bosman- en Pretoriusstraat, Pretoria en in die kantoor van die Stadsklerk van Sandton ter insae.

Enige beswaar of vertoë teen die aansoek kan te eniger tyd binne 'n tydperk van 4 weke vanaf die datum van hierdie kennisgewing aan die Direkteur van Plaaslike Bestuur by bovermelde adres of Privaatsak X437, Pretoria en die Stadsklerk, Posbus 78001, Sandton 2146, skriftelik voorgelê word.

Pretoria, 11 Januarie 1984 PB 4-9-2-116H-683

NOTICE 66 OF 1984

SANDTON AMENDMENT SCHEME 683

The Director of Local Government gives notice om terms of section 46 of the Town-planning and Townships Ordinance, 1965 (Ordinance 25 of 1965), that application has been made by the owner, Lynette Lorna Jackson, for the amendment of Sandton Town-planning Scheme, 1980, by rezoning Erf 481, situated on Rivonia Road, Morningside Extension 97, from "Residential 1" to "Residential 3" Height Zone 5 subject to certain conditions.

The amendment will be known as Sandton Amendment Scheme 683. Further particulars of the scheme are open for inspection at the office of the Town Clerk, Sandton and at the office of the Director of Local Government, 11th Floor, Merino Building, cnr Bosman and Pretorius Streets, Pretoria.

Any objection or representations in regard to the application shall be submitted to the Director of Local Government, in writing at the above address or Private Bag X437, Pretoria and the Town Clerk, PO Box 78001, Sandton 2146, at any time within a period of 4 weeks from the date of this notice.

Pretoria, 11 January 1984 PB 4-9-2-116H-683

KENNISGEWING 67 VAN 1984

SANDTON-WYSIGINGSKEMA 686

Die Direkteur van Plaaslike Bestuur gee hierby ooreenkomstig die bepalings van artikel 46 van die Ordonnansie op Dorpsbeplanning en Dorpe, 1965 (Ordonnansie 25 van 1965), kennis dat die eienaar, Panayiotis Limberopoulos, aansoek gedoen het om Sandton-dorpsbeplanningskema, 1980, te wysig deur die hersonering van Erf 482, Morningside Uitbreiding 97 geleë aan Rivoniaweg van "Residensieel 1" met 'n digtheid van "Een woonhuis per 2 000 m^2" tot "Residensieel 3" Hoogtesone 5, onderworpe aan sekere voorwaardes.

Verdere besonderhede van hierdie wysigingskema (wat Sandton-wysigingskema 686 genoem sal word) lê in die kantoor van die Direkteur van Plaaslike Bestuur, 11de Vloer, Merinogebou, h/v Bosman- en Pretoriusstraat, Pretoria en in die kantoor van die Stadsklerk van Sandton ter insae.

Enige beswaar of vertoë teen die aansoek kan te eniger tyd binne 'n tydperk van 4 weke vanaf die datum van hierdie kennisgewing aan die Direkteur van Plaaslike Bestuur by bovermelde adres of Privaatsak X437, Pretoria en die Stadsklerk, Posbus 78001, Sandton 2146 skriftelik voorgelê word.

Pretoria, 11 Januarie 1984

PB 4-9-2-116H-686

NOTICE 67 OF 1984

SANDTON AMENDMENT SCHEME 686

The Director of Local Government gives notice in terms of section 46 of the Town-planning and Townships Ordinance, 1965 (Ordinance 25 of 1965), that application has been made by the owner, Panayiotis Limberopoulos, for the amendment of Sandton Town-planning Scheme, 1980, by rezoning Erf 482, Morningside Extension 97 situated on Rivonia Road from "Residential 1" with a density of "One dwelling per 2 000 m^2" to "Residential 3" Height Zone 5, subject to certain conditions.

The amendment will be known as Sandton Amendment Scheme 686. Further particulars of the scheme are open for inspection at the office of the Town Clerk, Sandton and at the office of the Director of Local Government, 11th Floor, Merino Building, cnr Bosman and Pretorius Streets, Pretoria.

Any objection or representations in regard to the application shall be submitted to the Director of Local Government, in writing at the above address or Private Bag X437, Pretoria and the Town Clerk, PO Box 78001, Sandton 2146 at any time within a period of 4 weeks from the date of this notice.

Pretoria, 11 January 1984 PB 4-9-2-116H-686

KENNISGEWING 68 VAN 1984

ROODEPOORT-WYSIGINGSKEMA 1/525

Die Direkteur van Plaaslike Bestuur gee hierby ooreenkomstig die bepalings van artikel 46 van die Ordonnansie op Dorpsbeplanning en Dorpe, 1965 (Ordonnansie 25 van 1965), kennis dat die eienaar, Rand-Glen Properties (Proprietary) Limited, aansoek gedoen het om Roodepoortdorpsaanlegskema 1, 1946, te wysig deur die hersonering van Erf 215, Fleurhof geleë aan Chuterylaan, Obsidionlaan en Winzerylaan van "Spesiale Besigheid" tot "Spesiaal" vir aaneengeskakelde of losstaande wooneenhede onderworpe aan sekere voorwaardes.

NOTICE 68 OF 1984

ROODEPOORT AMENDMENT SCHEME 1/525

The Director of Local Government gives notice in terms of section 46 of the Town-planning and Townships Ordinance, 1965 (Ordinance 25 of 1965), that application has been made by the owner, Rand-Glen Properties (Proprietary) Limited, for the amendment of Roodepoort Town-planning Scheme 1, 1946, by rezoning Erf 215, Fleurhof situated on Chutery Drive, Obsidian Drive and Winzery Drive from "Special Business" to "Special" for dwelling-units attached or detached subject to certain conditions.

Verdere besonderhede van hierdie wysigingskema (wat Roodepoort-wysigingskema 1/525 genoem sal word) lê in die kantoor van die Direkteur van Plaaslike Bestuur, 11de Vloer, Merinogebou, h/v Bosman- en Pretoriusstraat, Pretoria en in die kantoor van die Stadsklerk van Roodepoort ter insae.

Enige beswaar of vertoë teen die aansoek kan te eniger tyd binne 'n tydperk van 4 weke vanaf die datum van hierdie kennisgewing aan die Direkteur van Plaaslike Bestuur by bovermelde adres of Privaatsak X437, Pretoria en die Stadsklerk, Privaatsak X30, Roodepoort 1725 skriftelik voorgelê word.

Pretoria, 11 Januarie 1984

PB 4-9-2-30-525

The amendment will be known as Roodepoort Amendment Scheme 1/525. Further particulars of the scheme are open for inspection at the office of the Town Clerk, Roodepoort and at the office of the Director of Local Government, 11th Floor, Merino Building, cnr Bosman and Pretorius Streets, Pretoria.

Any objection or representations in regard to the application shall be submitted to the Director of Local Government, in writing at the above address or Private Bag X437, Pretoria and the Town Clerk, Private Bag X30, Roodepoort 1725 at any time within a period of 4 weeks from the date of this notice.

Pretoria, 11 January 1984

PB 4-9-2-30-525

KENNISGEWING 69 VAN 1984

VOORGESTELDE UITBREIDING VAN GRENSE VAN DORP GEDEELTE A, MIDDELBURG UITBREIDING 8

Ingevolge artikel 82(4) van die Ordonnansie op Dorpsbeplanning en Dorpe, 1965, word hierby bekend gemaak dat die Deutsche Evangelische Luthersche Gemeinde van Middelburg, aansoek gedoen het om die uitbreiding van die grense van dorp Middelburg Uitbreiding 8 om Gedeelte 1 van die plaas Middelburg Town and Townlands No 287 JS, distrik Middelburg te omvat.

Die betrokke gedeelte is geleë suid van en grens aan Jan van Riebeeckstraat en oos van en grens aan Erf 2545 Middelburg en sal vir Losiesgeboue en Residensieel 2 erfdoeleindes gebruik word.

Die aansoek en die betrokke planne, dokumente en inligting lê ter insae by die kantoor van die Direkteur, Kamer B206A, 2e Vloer, Blok B, Provinsiale Gebou, Pretoria, vir 'n tydperk van vier weke na datum hiervan.

Iedereen wat beswaar wil maak teen die toestaan van die aansoek of wat begerig is om in die saak gehoor te word of vertoë te rig, moet die Direkteur skriftelik in kennis stel. Sodanige kennisgewing moet nie later nie as vier weke van die datum van die eerste publikasie van hierdie kennisgewing in die *Provinsiale Koerant* af deur die Direkteur van Plaaslike Bestuur ontvang word.

Alle besware moet in duplo ingedien word en gerig word aan die Direkteur, Departement van Plaaslike Bestuur, Privaatsak X437, Pretoria 0001.

Pretoria, 11 Januarie 1984

PB 4-8-2-3569-2

NOTICE 69 OF 1984

PROPOSED EXTENSION OF BOUNDARIES OF TOWNSHIP PORTION A, MIDDELBURG EXTENSION 8

It is hereby notified in terms of section 82(4) of the Townplanning and Townships Ordinance, 1965, that application has been made by the Deutsche Evangelische Luthersche Gemeinde of Middelburg Extension 8, for permission to extend the boundaries of township to include Portion 1 of the farm Middelburg Town and Townlands No 287 JS, district Middelburg.

The relevant portion is situate south of and abuts Jan van Riebeeck Street and east of and abuts Erf 2545, Middelburg and is to be used for a Lodge and Residential 2 erf purposes.

The application together with the relevant plans, documents and information, is open for inspection at the office of the Director, Room B206A, 2nd Floor, Block B, Provincial Building, Pretoria, for a period of four weeks from the date hereof.

Any person who wishes to object to the granting of the application or who is desirous of being heard or of making representations in the matter, shall communicate in writing with the Director of Local Government. Such communication shall be received by the Director not later than four weeks from the date of the first publication of this notice in the *Provincial Gazette*.

All objections must be lodged in duplicate, and addressed to the Director of Local Government, Private Bag X437, Pretoria 0001.

Pretoria, 11 January 1984

PB 4-8-2-3569-2

KENNISGEWING 70 VAN 1984

Die Direkteur van Plaaslike Bestuur gee hiermee ingevolge die bepalings van artikel 58(8)(a) van die Ordonnansie op Dorpsbeplanning en Dorpe, 1965, kennis dat aansoeke om die dorpe in die bylae hierby gemeld te stig, ontvang is.

Die aansoeke tesame met die tersaaklike planne, dokumente en inligting lê ter insae by die kantoor van die Direkteur van Plaaslike Bestuur, Kamer B206(a), 2e Vloer, B Blok, Provinsiale Gebou, Pretoriusstraat, Pretoria vir 'n tydperk van 8 weke vanaf 18 Januarie 1984.

Iedereen wat beswaar teen die toestaan van 'n aansoek wil maak of begerig is om enige vertoë in verband daarmee te rig, moet die Direkteur van Plaaslike Bestuur, Privaatsak X437, Pretoria 0001 binne 'n tydperk van 8 weke vanaf die

NOTICE 70 OF 1984

The Director of Local Government hereby gives notice in terms of section 58(8)(a) of the Town-planning and Townships Ordinance, 1965, that applications to establish the township(s) mentioned in the annexure hereto, have been received.

The applications, together with the relevant plans, documents and information are open for inspection at the office of the Director of Local Government, Room B206(a), Second Floor, Block B, Provincial Building, Pretorius Street, Pretoria for a period of 8 weeks from 18 January 1984.

Any person who desires to object to the granting of any of the applications or who desires to make any representations in regard thereto, must notify the Director of Local Government, Private Bag X437, Pretoria 0001 in writing and in du-

datum van eerste publikasie hiervan, nl 18 Januarie 1984 skriftelik en in duplikaat van sy redes in kennis stel.

Pretoria, 18 Januarie 1984

BYLAE

Naam van dorp: Bryanston Uitbreiding 55.

Naam van aansoekdoener: Barkwil Investments (Pty) Ltd.

Aantal erwe: Residensieel 1: 3; Residensieel 2: 3; Spesiaal vir Paddoeleindes: 1; Spesiaal vir: Sport en Ontspanning 1:1.

Beskrywing van grond: Hoewe 11, Brecknock-landbouhoewes.

Ligging: Noord-oos van en grens aan Cowleyweg en noord-wes van en grens aan Hoewe 12.

Verwysingsnommer: PB 4-2-2-7325.

Naam van dorp: Denver Uitbreiding 12.

Naam van aansoekdoener: City Deep Limited.

Aantal erwe: Kommersieel: 8.

Beskrywing van grond: 'n Deel van Resterende deel van Gedeelte 94 van die plaas Doornfontein 92 IR.

Ligging: Suid van en grens aan Denver en Gedeelte 544 en oos van en grens aan Chilversstraat.

Verwysingsnommer: PB 4-2-2-7270.

Naam van dorp: Beyerspark Uitbreiding 28.

Naam van aansoekdoener: Die Ou Apostoliese Kerk van Afrika.

Aantal erwe: Residensieel 3: 2; Spesiaal vir: Kerk: 1; Openbare Oop Ruimte: Park: 1.

Beskrywing van grond: Hoewe 77, Ravenswood-landbouhoewes IR.

Ligging: Noord van en grens aan Hoewe 79, Ravenswoodlandbouhoewes en suid van en grens aan Noordweg.

Opmerkings: Hierdie advertensie vervang alle vorige advertensies vir die dorp Beyerspark Uitbreiding 28.

Verwysingsnommer: PB 4-2-2-7050.

KENNISGEWING 71 VAN 1984

JOHANNESBURG-WYSIGINGSKEMA 1064

Die Direkteur van Plaaslike Bestuur gee hierby ooreenkomstig die bepalings van artikel 46 van die Ordonnansie op Dorpsbeplanning en Dorpe, 1965 (Ordonnansie 25 van 1965), kennis dat die eienaar, Ridgeway Development (Proprietary) Limited, aansoek gedoen het om Johannesburg-dorpsbeplanningskema, 1979, te wysig deur die hersonering van Erf 887, geleë aan Swartgoud- en Briettastraat, Ridgeway Uitbreiding 4 van "Residensieel 1" met 'n digtheid van "Een wooneenheid per erf" tot "Residensieel 2" om wooneenhede, aanmekaar en/of losstaande, toe te laat.

Verdere besonderhede van hierdie wysigingskema (wat Johannesburg-wysigingskema 1064 genoem sal word) lê in die kantoor van die Direkteur van Plaaslike Bestuur, 11e Vloer, Merinogebou, h/v Bosman- en Pretoriusstraat, Pretoria en in die kantoor van die Stadsklerk van Johannesburg, Burgersentrum ter insae.

Enige beswaar of vertoë teen die aansoek kan te eniger tyd binne 'n tydperk van 4 weke vanaf die datum van hierdie kennisgewing aan die Direkteur van Plaaslike Bestuur by bover-

plicate of his reasons therefor within a period of 8 weeks from the date of first publication hereof.

Pretoria, 18 January 1984

ANNEXURE

Name of township: Bryanston Extension 55.

Name of applicant: Barkwil Investments (Pty) Ltd.

Number of erven: Residential 1: 3; Residential 2: 3; Special for Road Purposes: 1; Special for: Sport and Recreation: 1.

Description of land: Holding 11, Brecknock Agricultural Holdings.

Situation: North east of and abuts Cowley Road and north west of and abuts Holding 12.

Reference No: PB 4-2-2-7325.

Name of township: Denver Extension 12.

Name of applicant: City Deep Limited.

Number of erven: Commercial: 8.

Description of land: A portion of the Remaining Extent of Portion 94 of the farm Doornfontein 92 IR.

Situation: South of and abuts Denver and Portion 544 and east of and abuts Chilvers Street.

Reference No: PB 4-2-2-7270.

Name of township: Beyers Park Extension 28.

Name of applicant: The Old Apostolic Church of Africa.

Number of erven: Residential 3: 2; Special for: Church: 1; Public Open Space: Park: 1.

Description of land: Holding 77, Ravenswood Agricultural Holdings IR.

Situation: North of and abuts Holding 79, Ravenswood Agricultural Holdings and south of and abuts North Way.

Remarks: This advertisement supersedes all previous advertisements for the township Beyers Park Extension 28.

Reference No: PB 4-2-2-7050.

NOTICE 71 OF 1984

JOHANNESBURG AMENDMENT SCHEME 1064

The Director of Local Government gives notice in terms of section 46 of the Town-planning and Townships Ordinance, 1965 (Ordinance 25 of 1965), that application has been made by the owner, Ridgeway Development (Proprietary) Limited, for the amendment of Johannesburg Town-planning Scheme, 1979, by rezoning of Erf 887, situated on Swartgoud and Brietta Street, Ridgeway Extension 4 Township, Johannesburg from "Residential 1" with a density of "One dwelling per erf" to "Residential 2" in order to permit attached and/or detached dwellings.

The amendment will be known as Johannesburg Amendment Scheme 1064. Further particulars of the scheme are open for inspection at the office of the Town Clerk, Johannesburg, Civic Centre and at the office of the Director of Local Government, 11th Floor, Merino Building, cnr Bosman and Pretorius Streets, Pretoria.

Any objection or representations in regard to the application shall be submitted to the Director of Local Government, in writing at the above address or Private Bag X437, Pretoria

melde adres of Privaatsak X437, Pretoria en die Stadsklerk, Posbus 1049, Johannesburg 2000 skriftelik voorgelê word.

Pretoria, 18 Januarie 1984

PB 4-9-2-2H-1064

KENNISGEWING 72 VAN 1984

PRETORIA-WYSIGINGSKEMA 1276

Die Direkteur van Plaaslike Bestuur gee hierby ooreenkomstig die bepalings van artikel 46 van die Ordonnansie op Dorpsbeplanning en Dorpe, 1965 (Ordonnansie 25 van 1965), kennis dat die eienaar, Tweede Beste Beleggings (Eiendoms) Beperk, aansoek gedoen het om Pretoria-dorpsbeplanningskema, 1974, te wysig deur die hersonering van Restant van Erf 355, Wolmer, geleë aan Broodrykstraat van "Spesiale Woon" met 'n digtheid van "Een woonhuis per 1 250 m²" tot "Spesiaal" vir parkeerdoeleindes onderworpe aan sekere voorwaardes.

Verdere besonderhede van hierdie wysigingskema (wat Pretoria-wysigingskema 1276 genoem sal word) lê in die kantoor van die Direkteur van Plaaslike Bestuur, 11e Vloer, Merinogebou, h/v Bosman- en Pretoriusstraat, Pretoria en in die kantoor van die Stadsklerk van Pretoria ter insae.

Enige beswaar of vertoë teen die aansoek kan te eniger tyd binne 'n tydperk van 4 weke vanaf die datum van hierdie kennisgewing aan die Direkteur van Plaaslike Bestuur by bovermelde adres of Privaatsak X437, Pretoria en die Stadsklerk, Posbus 440, Pretoria 0001 skriftelik voorgelê word.

Pretoria, 18 Januarie 1984

PB 4-9-2-3H-1276

KENNISGEWING 73 VAN 1984

PRETORIA-WYSIGINGSKEMA 1248

Die Direkteur van Plaaslike Bestuur gee hierby ooreenkomstig die bepalings van artikel 46 van die Ordonnansie op Dorpsbeplanning en Dorpe, 1965 (Ordonnansie 25 van 1965), kennis dat die eienaar, Gabriël Ernst Yssel, aansoek gedoen het om Pretoria-dorpsbeplanningskema, 1974, te wysig deur die hersonering van Lot 983, Pretoria-Noord, geleë aan Burgerstraat van "Spesiale Woon" met 'n digtheid van "Een woonhuis per 1 250 m²" tot "Algemene Woon" onderworpe aan sekere voorwaardes.

Verdere besonderhede van hierdie wysigingskema (wat Pretoria-wysigingskema 1248 genoem sal word) lê in die kantoor van die Direkteur van Plaaslike Bestuur, 11e Vloer, Merinogebou, h/v Bosman- en Pretoriusstraat, Pretoria en in die kantoor van die Stadsklerk van Pretoria ter insae.

Enige beswaar of vertoë teen die aansoek kan te eniger tyd binne 'n tydperk van 4 weke vanaf die datum van hierdie kennisgewing aan die Direkteur van Plaaslike Bestuur by bovermelde adres of Privaatsak X437, Pretoria en die Stadsklerk, Posbus 440, Pretoria 0001 skriftelik voorgelê word.

Pretoria, 18 Januarie 1984

PB 4-9-2-3H-1248

KENNISGEWING 74 VAN 1984

KEMPTONPARK-WYSIGINGSKEMA 1/292

Die Direkteur van Plaaslike Bestuur gee hierby ooreenkomstig die bepalings van artikel 46 van die Ordonnansie op Dorpsbeplanning en Dorpe, 1965 (Ordonnansie 25 van 1965), kennis dat die eienaar, Selati Makelaars (Eiendoms)

and the Town Clerk, PO Box 1049, Johannesburg 2000 at any time within a period of 4 weeks from the date of this notice.

Pretoria, 18 January 1984

PB 4-9-2-2H-1064

NOTICE 72 OF 1984

PRETORIA AMENDMENT SCHEME 1276

The Director of Local Government gives notice in terms of section 46 of the Town-planning and Townships Ordinance, 1965 (Ordinance 25 of 1965), that application has been made by the owner, Tweede Beste Beleggings (Eiendoms) Beperk, for the amendment of Pretoria Town-planning Scheme, 1974, by rezoning of Remainder of Erf 355, Wolmer, situated on Broodryk Street from "Special Residential" with a density of "One dwelling per 1 250 m²" to "Special" for parking purposes subject to certain conditions.

The amendment will be known as Pretoria Amendment Scheme 1276. Further particulars of the scheme are open for inspection at the office of the Town Clerk, Pretoria and at the office of the Director of Local Government, 11th Floor, Merino Building, cnr Bosman and Pretorius Streets, Pretoria.

Any objection or representations in regard to the application shall be submitted to the Director of Local Government, in writing at the above address or Private Bag X437, Pretoria and the Town Clerk, PO Box 440, Pretoria 0001 at any time within a period of 4 weeks from the date of this notice.

Pretoria, 18 January 1984

PB 4-9-2-3H-1276

NOTICE 73 OF 1984

PRETORIA AMENDMENT SCHEME 1248

The Director of Local Government gives notice in terms of section 46 of the Town-planning and Townships Ordinance, 1965 (Ordinance 25 of 1965), that application has been made by the owner, Gabriël Ernst Yssel, for the amendment of Pretoria Town-planning Scheme, 1974, by rezoning Lot 983, Pretoria North, situated on Burger Street from "Special Residential" with a density of "One dwelling per 1 250 m²" to "General Residential" subject to certain conditions.

The amendment will be known as Pretoria Amendment Scheme 1248. Further particulars of the scheme are open for inspection at the office of the Town Clerk, Pretoria and at the office of the Director of Local Government, 11th Floor, Merino Building, cnr Bosman and Pretorius Streets, Pretoria.

Any objection or representations in regard to the application shall be submitted to the Director of Local Government, in writing at the above address or Private Bag X437, Pretoria and the Town Clerk, PO Box 440, Pretoria 0001 at any time within a period of 4 weeks from the date of this notice.

Pretoria, 18 January 1984

PB 4-9-2-3H-1248

NOTICE 74 OF 1984

KEMPTON PARK AMENDMENT SCHEME 1/292

The Director of Local Government gives notice in terms of section 46 of the Town-planning and Townships Ordinance, 1965 (Ordinance 25 of 1965), that application has been made by the owner, Selati Makelaars (Eiendoms) Beperk, for the

Beperk, aansoek gedoen het om Kemptonpark-dorpsaanlegskema 1, 1952, te wysig deur die hersonering van Gedeelte 8 van Erf 2768, Kemptonpark, geleë aan Gladiatorstraat van "Algemene Woon 2" tot "Algemene Woon 2" ten einde die vloerruimte verhouding te wysig van 0,4 tot 2,4, om die dekking te wysig van 30 % tot 60 %, om die hoogte te wysig van 3 verdiepings tot 4 verdiepings, om die standaard parkeervoorsiening te wysig na 33 onderdakparkeerruimtes en 6 oop parkeerruimtes en om die boulyn te wysig van 8 meters tot 6 meters op straatgrense en 0 meter op alle ander grense.

Verdere besonderhede van hierdie wysigingskema (wat Kemptonpark-wysigingskema 1/292 genoem sal word) lê in die kantoor van die Direkteur van Plaaslike Bestuur, 11e Vloer, Merinogebou, h/v Bosman- en Pretoriusstraat, Pretoria en in die kantoor van die Stadsklerk van Kemptonpark ter insae.

Enige beswaar of vertoë teen die aansoek kan te eniger tyd binne 'n tydperk van 4 weke vanaf die datum van hierdie kennisgewing aan die Direkteur van Plaaslike Bestuur by bovermelde adres of Privaatsak X437, Pretoria en die Stadsklerk, Posbus 13, Kemptonpark 1620 skriftelik voorgelê word.

Pretoria, 18 Januarie 1984

PB 4-9-2-16-292

amendment of Kempton Park Town-planning Scheme 1, 1952, by rezoning Portion 8 of Erf 2768, Kempton Park, situated on Gladiator Street from "General Residential 2" to "General Residential 2" in order to amend the floor area ratio from 0,4 to 2,4, to amend the coverage from 30 % to 60 %, to amend the height from three storeys to four storeys, to amend the standard parking provision to 33 covered parking spaces and six uncovered spaces and to amend the building line from 8 metres to 6 metres on street boundaries and 0 metres on all other boundaries.

The amendment will be known as Kempton Park Amendment Scheme 1/292. Further particulars of the scheme are open for inspection at the office of the Town Clerk, Kempton Park and at the office of the Director of Local Government, 11th Floor, Merino Building, cnr Bosman and Pretorius Streets, Pretoria.

Any objection or representations in regard to the application shall be submitted to the Director of Local Government, in writing at the above address or Private Bag X437, Pretoria and the Town Clerk, PO Box 13, Kempton Park 1620 at any time within a period of 4 weeks from the date of this notice.

Pretoria, 18 January 1984

PB 4-9-2-16-292

KENNISGEWING 75 VAN 1984

NELSPRUIT-WYSIGINGSKEMA 1/135

Die Direkteur van Plaaslike Bestuur gee hierby ooreenkomstig die bepalings van artikel 46 van die Ordonnansie op Dorpsbeplanning en Dorpe, 1965 (Ordonnansie 25 van 1965), kennis dat die eienaar, Jacobus Frederick van Aswegen, aansoek gedoen het om Nelspruit-dorpsaanlegskema 1, 1949, te wysig deur die hersonering van Erf 177, Nelspruit Uitbreiding geleë aan Brandersstraat van "Spesiale Woon" met 'n digtheid van "Een woonhuis per erf" tot "Algemene Besigheid" (hoogte 10; vloeroppervlakteverhouding 4,0; Dekking 80 %) en standaard parkering en laaiplekke.

Verdere besonderhede van hierdie wysigingskema (wat Nelspruit-wysigingskema 1/135 genoem sal word) lê in die kantoor van die Direkteur van Plaaslike Bestuur, 11e Vloer, Merinogebou, h/v Bosman- en Pretoriusstraat, Pretoria en in die kantoor van die Stadsklerk van Nelspruit ter insae.

Enige beswaar of vertoë teen die aansoek kan te eniger tyd binne 'n tydperk van 4 weke vanaf die datum van hierdie kennisgewing aan die Direkteur van Plaaslike Bestuur by bovermelde adres of Privaatsak X437, Pretoria en die Stadsklerk, Posbus 45, Nelspruit 1200 skriftelik voorgelê word.

Pretoria, 18 Januarie 1984

PB 4-9-2-22-135

NOTICE 75 OF 1984

NELSPRUIT AMENDMENT SCHEME 1/135

The Director of Local Government gives notice in terms of section 46 of the Town-planning and Townships Ordinance, 1965 (Ordinance 25 of 1965), that application has been made by the owner, Jacobus Frederick van Aswegen, for the amendment of Nelspruit Town-planning Scheme 1, 1949, by rezoning Erf 177, Nelspruit Extension, situated on Branders Street from "Special Residential" with a density of "One dwelling per erf" to "General Business" (height 10; floor area ratio 4,0; coverage 80 %) and standard parking and loading places.

The amendment will be known as Nelspruit Amendment Scheme 1/135. Further particulars of the scheme are open for inspection at the office of the Town Clerk, Nelspruit and at the office of the Director of Local Government, 11th Floor, Merino Building, cnr Bosman and Pretorius Streets, Pretoria.

Any objection or representations in regard to the application shall be submitted to the Director of Local Government, in writing at the above address or Private Bag X437, Pretoria and the Town Clerk, PO Box 45, Nelspruit 1200 at any time within a period of 4 weeks from the date of this notice.

Pretoria, 18 January 1984

PB 4-9-2-22-135

KENNISGEWING 76 VAN 1984

PRETORIA-WYSIGINGSKEMA 1257

Die Direkteur van Plaaslike Bestuur gee hierby ooreenkomstig die bepalings van artikel 46 van die Ordonnansie op Dorpsbeplanning en Dorpe, 1965 (Ordonnansie 25 van 1965), kennis dat die eienaar, Hilmar Albert Lückhoff, aansoek gedoen het om Pretoria-dorpsbeplanningskema, 1974, te wysig deur die hersonering van die Restant van Lot 415 en Lot 421, Hatfield geleë aan Burnettstraat van "Spesiale Woon" met 'n digtheid van "Een woonhuis per 1 000 m^2" tot "Dupleks Woon".

Verdere besonderhede van hierdie wysigingskema (wat Pretoria-wysigingskema 1257 genoem sal word) lê in die kan-

NOTICE 76 OF 1984

PRETORIA AMENDMENT SCHEME 1257

The Director of Local Government gives notice in terms of section 46 of the Town-planning and Townships Ordinance, 1965 (Ordinance 25 of 1965), that application has been made by the owner, Hilmar Albert Lückhoff, for the amendment of Pretoria Town-planning Scheme, 1974, by rezoning of the Remainder of Lot 415 and Lot 421, Hatfield situated on Burnett Street from "Special Residential" with a density of "One dwelling per 1 000 m^2" to "Duplex Residential".

The amendment will be known as Pretoria Amendment Scheme 1257. Further particulars of the scheme are open for

toor van die Direkteur van Plaaslike Bestuur, 11e Vloer, Merinogebou, h/v Bosman- en Pretoriusstraat, Pretoria en in die kantoor van die Stadsklerk van Pretoria ter insae.

Enige beswaar of vertoë teen die aansoek kan te eniger tyd binne 'n tydperk van 4 weke vanaf die datum van hierdie kennisgewing aan die Direkteur van Plaaslike Bestuur by bovermelde adres of Privaatsak X437, Pretoria en die Stadsklerk, Posbus 440, Pretoria 0001 skriftelik voorgelê word.

Pretoria, 18 Januarie 1984

PB 4-9-2-3H-1257

inspection at the office of the Town Clerk, Pretoria and at the office of the Director of Local Government, 11th Floor, Merino Building, cnr Bosman and Pretorius Streets, Pretoria.

Any objection or representations in regard to the application shall be submitted to the Director of Local Government, in writing at the above address or Private Bag X437, Pretoria and the Town Clerk, PO Box 440, Pretoria 0001 at any time within a period of 4 weeks from the date of this notice.

Pretoria, 18 January 1984

PB 4-9-2-3H-1257

KENNISGEWING 77 VAN 1984

ELSBURG-WYSIGINGSKEMA 19

Die Direkteur van Plaaslike Bestuur gee hierby ooreenkomstig die bepalings van artikel 46 van die Ordonnansie op Dorpsbeplanning en Dorpe, 1965 (Ordonnansie 25 van 1965), kennis dat die eienaar, Eugen Herbert Hofmann, aansoek gedoen het om Elsburg-dorpsbeplanningskema, 1973, te wysig deur die hersonering van die noordelike gedeelte van Erf 261, Elsburg aan Naauwstraat, van "Spesiale Woon" en straat- en straatverbredings met 'n digtheid van "Een woonhuis per 500 m²" tot "Algemene Nywerheid" met 'n digtheid van "Een woonhuis per 500 m²".

Verdere besonderhede van hierdie wysigingskema (wat Elsburg-wysigingskema 19 genoem sal word) lê in die kantoor van die Direkteur van Plaaslike Bestuur, 11e Vloer, Merinogebou, h/v Bosman- en Pretoriusstraat, Pretoria en in die kantoor van die Stadsklerk van Germiston ter insae.

Enige beswaar of vertoë teen die aansoek kan te eniger tyd binne 'n tydperk van 4 weke vanaf die datum van hierdie kennisgewing aan die Direkteur van Plaaslike Bestuur by bovermelde adres of Privaatsak X437, Pretoria en die Stadsklerk, Posbus 145, Germiston 1400 skriftelik voorgelê word.

Pretoria, 18 Januarie 1984

PB 4-9-2-56-19

NOTICE 77 OF 1984

ELSBURG AMENDMENT SCHEME 19

The Director of Local Government gives notice in terms of section 46 of the Town-planning and Townships Ordinance, 1965 (Ordinance 25 of 1965), that application has been made by the owner, Eugen Herbert Hofmann, for the amendment of Elsburg Town-planning Scheme, 1973, by rezoning the northern portion of Erf 261, Elsburg, situated on Naauw Street from "Special Residential" and street and streetwidenings with a density of "One dwelling per 500 m²" to "General Industrial" with a density of "One dwelling per 500 m²".

The amendment will be known as Elsburg Amendment Scheme 19. Further particulars of the scheme are open for inspection at the office of the Town Clerk, Germiston and at the office of the Director of Local Government, 11th Floor, Merino Building, cnr Bosman and Pretorius Streets, Pretoria.

Any objection or representations in regard to the application shall be submitted to the Director of Local Government, in writing at the above address or Private Bag X437, Pretoria and the Town Clerk, PO Box 145, Germiston 1400 at any time within a period of 4 weeks from the date of this notice.

Pretoria, 18 January 1984

PB 4-9-2-56-19

KENNISGEWING 78 VAN 1984

SANDTON-WYSIGINGSKEMA 688

Die Direkteur van Plaaslike Bestuur gee hierby ooreenkomstig die bepalings van artikel 46 van die Ordonnansie op Dorpsbeplanning en Dorpe, 1965 (Ordonnansie 25 van 1965), kennis dat die eienaar, Fifty-three Vere Road (Pty) Ltd, aansoek gedoen het om Sandton-dorpsbeplanningskema, 1980, te wysig deur Gedeelte 1 van Erf 53, Sandown te hersoneer van "Residensieel 1" na "Spesiaal" vir mediese en tandheelkundige kamers en 'n apteek onderworpe aan sekere voorwaardes.

Verdere besonderhede van hierdie wysigingskema (wat Sandton-wysigingskema 688 genoem sal word) lê in die kantoor van die Direkteur van Plaaslike Bestuur, 11e Vloer, Merinogebou, h/v Bosman- en Pretoriusstraat, Pretoria en in die kantoor van die Stadsklerk van Sandton ter insae.

Enige beswaar of vertoë teen die aansoek kan te eniger tyd binne 'n tydperk van 4 weke vanaf die datum van hierdie kennisgewing aan die Direkteur van Plaaslike Bestuur by bovermelde adres of Privaatsak X437, Pretoria en die Stadsklerk, Posbus 78001, Sandton 2146 skriftelik voorgelê word.

Pretoria, 18 Januarie 1984

PB 4-9-2-116H-688

NOTICE 78 OF 1984

SANDTON AMENDMENT SCHEME 688

The Director of Local Government gives notice in terms of section 46 of the Town-planning and Townships Ordinance, 1965 (Ordinance 25 of 1965), that application has been made by the owner, Fifty-three Vere Road (Pty) Ltd, for the amendment of Sandton Town-planning Scheme, 1980, by rezoning Portion 1 of Erf 53, Sandown from "Residential 1" to "Special" for medical and dental suites and a pharmacy subject to certain conditions.

The amendment will be known as Sandton Amendment Scheme 688. Further particulars of the scheme are open for inspection at the office of the Town Clerk, Sandton and at the office of the Director of Local Government, 11th Floor, Merino Building, cnr Bosman and Pretorius Streets, Pretoria.

Any objection or representations in regard to the application shall be submitted to the Director of Local Government, in writing at the above address or Private Bag X437, Pretoria and the Town Clerk, PO Box 78001, Sandton 2146 at any time within a period of 4 weeks from the date of this notice.

Pretoria, 18 January 1984

PB 4-9-2-116H-688

KENNISGEWING 79 VAN 1984

ALBERTON-WYSIGINGSKEMA 131

Die Direkteur van Plaaslike Bestuur gee hierby ooreenkomstig die bepalings van artikel 46 van die Ordonnansie op Dorpsbeplanning en Dorpe, 1965 (Ordonnansie 25 van 1965), kennis dat die eienaar, Arthur Matthews Williams, aansoek gedoen het om Alberton-dorpsbeplanningskema, 1979, te wysig deur die hersonering van Erf 417, New Redruth geleë aan Albanyweg van "Residensieel 1" tot "Residensieel 4".

Verdere besonderhede van hierdie wysigingskema (wat Alberton-wysigingskema 131 genoem sal word) lê in die kantoor van die Direkteur van Plaaslike Bestuur, 11e Vloer, Merinogebou, h/v Bosman- en Pretoriusstraat, Pretoria en in die kantoor van die Stadsklerk van Alberton ter insae.

Enige beswaar of vertoë teen die aansoek kan te eniger tyd binne 'n tydperk van 4 weke vanaf die datum van hierdie kennisgewing aan die Direkteur van Plaaslike Bestuur by bovermelde adres of Privaatsak X437, Pretoria en die Stadsklerk, Posbus 4, Alberton 1450 skriftelik voorgelê word.

Pretoria, 18 Januarie 1984

PB 4-9-2-4H-131

KENNISGEWING 80 VAN 1984

PRETORIA-WYSIGINGSKEMA 1263

Die Direkteur van Plaaslike Bestuur gee hierby ooreenkomstig die bepalings van artikel 46 van die Ordonnansie op Dorpsbeplanning en Dorpe, 1965 (Ordonnansie 25 van 1965), kennis dat die eienaar, Fanny Markow, aansoek gedoen het om Pretoria-dorpsaanlegskema, 1974, te wysig deur die hersonering van Erf 1293 geleë te Eastwoodstraat, dorp Lisdogan Park van "Spesiale Woon" na "Spesiaal" vir woonstelle onderworpe aan sekere voorwaardes.

Verdere besonderhede van hierdie wysigingskema (wat Pretoria-wysigingskema 1263 genoem sal word) lê in die kantoor van die Direkteur van Plaaslike Bestuur, 11e Vloer, Merinogebou, h/v Bosman- en Pretoriusstraat, Pretoria en in die kantoor van die Stadsklerk van Pretoria ter insae.

Enige beswaar of vertoë teen die aansoek kan te eniger tyd binne 'n tydperk van 4 weke vanaf die datum van hierdie kennisgewing aan die Direkteur van Plaaslike Bestuur by bovermelde adres of Privaatsak X437, Pretoria en die Stadsklerk, Posbus 440, Pretoria 0001 skriftelik voorgelê word.

Pretoria, 18 Januarie 1984

PB 4-9-2-3H-1263

KENNISGEWING 81 VAN 1984

ALBERTON-WYSIGINGSKEMA 127

Die Direkteur van Plaaslike Bestuur gee hierby ooreenkomstig die bepalings van artikel 46 van die Ordonnansie op Dorpsbeplanning en Dorpe, 1965 (Ordonnansie 25 van 1965), kennis dat die eienaar, Republiek van Suid-Afrika, aansoek gedoen het om Alberton-dorpsbeplanningskema, 1979, te wysig deur die hersonering van Erf 256, Alberante Uitbreiding 1 geleë aan Phantomstraat en Lombardstraat, van RSA vir die doeleindes van 'n Poskantoor tot "Residensieel 3".

Verdere besonderhede van hierdie wysigingskema (wat Alberton-wysigingskema 127 genoem sal word) lê in die kantoor van die Direkteur van Plaaslike Bestuur, 11e Vloer, Me-

NOTICE 79 OF 1984

ALBERTON AMENDMENT SCHEME 131

The Director of Local Government gives notice in terms of section 46 of the Town-planning and Townships Ordinance, 1965 (Ordinance 25 of 1965), that application has been made by the owner, Arthur Matthews Williams, for the amendment of Alberton Town-planning Scheme, 1979, by rezoning Erf 417, New Redruth situated on Albany Road from "Residential 1" to "Residential 4".

The amendment will be known as Alberton Amendment Scheme 131. Further particulars of the scheme are open for inspection at the office of the Town Clerk, Alberton and at the office of the Director of Local Government, 11th Floor, Merino Building, cnr Bosman and Pretorius Streets, Pretoria.

Any objection or representations in regard to the application shall be submitted to the Director of Local Government, in writing at the above address or Private Bag X437, Pretoria and the Town Clerk, PO Box 4, Alberton 1450 at any time within a period of 4 weeks from the date of this notice.

Pretoria, 18 January 1984

PB 4-9-2-4H-131

NOTICE 80 OF 1984

PRETORIA AMENDMENT SCHEME 1263

The Director of Local Government gives notice in terms of section 46 of the Town-planning and Townships Ordinance, 1965 (Ordinance 25 of 1965), that application has been made by the owner, Fanny Markow, for the amendment of Pretoria Town-planning Scheme, 1974, by rezoning Erf 1293 situated on Eastwood Street, Lisdogan Park Township from "Special Residential" to "Special" for flats subject to certain conditions.

The amendment will be known as Pretoria Amendment Scheme 1263. Further particulars of the scheme are open for inspection at the office of the Town Clerk, Pretoria and at the office of the Director of Local Government, 11th Floor, Merino Building, cnr Bosman and Pretorius Streets, Pretoria.

Any objection or representations in regard to the application shall be submitted to the Director of Local Government, in writing at the above address or Private Bag X437, Pretoria and the Town Clerk, PO Box 440, Pretoria 0001 at any time within a period of 4 weeks from the date of this notice.

Pretoria, 18 January 1984

PB 4-9-2-3H-1263

NOTICE 81 OF 1984

ALBERTON AMENDMENT SCHEME 127

The Director of Local Government gives notice in terms of section 46 of the Town-planning and Townships Ordinance, 1965 (Ordinance 25 of 1965), that application has been made by the owner, Republic of South Africa, for the amendment of Alberton Town-planning Scheme, 1979, by rezoning Erf 256, Alberante Extension 1 situated on Phantom Street and Lombard Street from RSA for the purposes of a Post Office to "Residential 3".

The amendment will be known as Alberton Amendment Scheme 127. Further particulars of the scheme are open for inspection at the office of the Town Clerk, Alberton and at the office of the Director of Local Government, 11th Floor,

rinogebou, h/v Bosman- en Pretoriusstraat, Pretoria en in die kantoor van die Stadsklerk van Alberton ter insae.

Enige beswaar of vertoë teen die aansoek kan te eniger tyd binne 'n tydperk van 4 weke vanaf die datum van hierdie kennisgewing aan die Direkteur van Plaaslike Bestuur by bovermelde adres of Privaatsak X437, Pretoria en die Stadsklerk, Posbus 4, Alberton 1450 skriftelik voorgelê word.

Pretoria, 18 Januarie 1984

PB 4-9-2-4H-127

KENNISGEWING 82 VAN 1984

WET OP OPHEFFING VAN BEPERKINGS, 1967

Ingevolge artikel 3(6) van bogenoemde Wet word hiermee kennis gegee dat onderstaande aansoeke deur die Direkteur van Plaaslike Bestuur ontvang is en ter insae lê op die 10e Vloer, Merinogebou, Pretoriusstraat, Pretoria, en in die kantoor van die betrokke plaaslike bestuur.

Enige beswaar, met volle redes daarvoor, moet skriftelik by die Direkteur van Plaaslike Bestuur, by bovermelde adres of Privaatsak X437, Pretoria, ingedien word op of voor 15 Februarie 1984.

Pretoria, 18 Januarie 1984

Margaretha du Toit, vir die wysiging van die titelvoorwaardes van Lot 288, Waterkloof ten einde dit moontlik te maak dat die lot onderverdeel kan word.

PB 4-14-2-1404-190

G.W. de Jongh, vir —

1. die wysiging van titelvoorwaardes van Erwe 185 en 186, dorp Meredale, Johannesburg ten einde dit moontlik te maak om wooneenhede op te rig; en

2. die wysiging van Johannesburg-dorpsbeplanningskema, 1979, deur die hersonering van die erwe van "Residensieel 1" met 'n digtheid van "Een woonhuis per erf" tot "Residensieel 2".

Die wysigingskema sal bekend staan as Johannesburg-wysigingskema 1111.

PB 4-14-2-859-4

Stadsraad van Boksburg, vir —

1. die wysiging van stigtingsvoorwaardes van Erwe 234 en 235, Boksburg-Oos Uitbreiding 3 ten einde Erf 235 vir doeleindes van kantore en parkering te gebruik;

2. die wysiging van Boksburg-dorpsaanlegskema 1, 1946, ten einde Erwe 234 en 235 te hersoneer van "Algemene Nywerheid" tot "Spesiaal" vir kantore en parkering.

Die wysigingskema sal bekend staan as Boksburg-wysigingskema 1/361.

PB 4-14-2-165-1

Hillman Bros (Wes-Rand) (Edms) Bpk, vir —

1. die wysiging van titelvoorwaardes van Erwe 88 en 89, New Era ten einde dat die erwe ook vir kleinhandel en groothandel in hardeware voorrade, boumateriaal, sanitêreware en boubenodigdhede gebruik kan word;

2. die wysiging van die Springs-dorpsbeplanningskema 1 van 1948 ten einde die eiendomme van "Spesiaal" vir industriële doeleindes tot "Spesiaal" om ook die bogenoemde doeleindes in te sluit.

Merino Building, cnr Bosman and Pretorius Streets, Pretoria.

Any objection or representations in regard to the application shall be submitted to the Director of Local Government, in writing at the above address or Private Bag X437, Pretoria and the Town Clerk, PO Box 4, Alberton 1450 at any time within a period of 4 weeks from the date of this notice.

Pretoria, 18 January 1984

PB 4-9-2-4H-127

NOTICE 82 OF 1984

REMOVAL OF RESTRICTIONS ACT, 1967

It is hereby notified in terms of section 3(6) of the abovementioned Act that the undermentioned applications have been received by the Director of Local Government and are open for inspection at the 10th Floor, Merino Building, Pretorius Street, Pretoria, and at the office of the relevant local authority.

Any objections, with full reasons therefor, should be lodged in writing with the Director of Local Government, at the above address or Private Bag X437, Pretoria, on or before 15 February 1984.

Pretoria, 18 January 1984

Margaretha du Toit, for the amendment of the conditions of title of Lot 288, Waterkloof to permit the lot being subdivided.

PB 4-14-2-1404-190

G. W. de Jongh, for —

1. the amendment of the conditions of title of Erven 185 and 186 Meredale Township, Johannesburg to permit the erection of dwelling-units; and

2. the amendment of Johannesburg Town-planning Scheme, 1979, by the rezoning of the erven from "Residential 1" with a density of "One dwelling per erf" to "Residential 2".

This amendment scheme will be known as Johannesburg Amendment Scheme 1111

PB 4-14-2-859-4

The Town Council of Boksburg, for —

1. the amendment of the conditions of establishment of Erven 234 and 235 Boksburg East Extension 3 in order to use Erf 235 for purposes of offices and parking;

2. the amendment of Boksburg Town-planning Scheme 1, 1946, in order to rezone Erven 234 and 235 from "General Industrial" to "Special" for offices and parking.

This amendment scheme will be known as Boksburg Amendment Scheme 1/361.

PB 4-14-2-165-1

Hillman Bros (West Rand) Pty Ltd, for —

1. the amendment of the conditions of title of Erven 88 and 89 New Era in order that the erven may also be used for retail or wholesale trade in hardware supplies, building material, sanitary ware and building equipment;

2. the amendment of the Springs Town-planning Scheme 1 of 1948 in order to rezone the properties from "Special" for industrial purposes to "Special" also to include the purposes described above.

Die wysigingskema sal bekend staan as Springs-wysigingskema 1/270.

PB 4-14-2-925-5

Diana Passmore, vir —

1. die wysiging van titelvoorwaardes van Erf 2043, Houghton Estate ten einde onderverdeling van die erf en die oprigting van 'n verdere woonhuis toe te laat;

2. die wysiging van Johannesburg-dorpsbeplanningskema, 1979, deur die hersonering van die erf van "Residensieel 1" met 'n digtheid van "Een woonhuis per erf" tot "Residensieel 1" met 'n digtheid van "Een woonhuis per 1 500 m^2".

Die wysigingskema sal bekend staan as Johannesburg-wysigingskema 1109.

PB 4-14-2-619-59

Stadsraad van Vereeniging, vir —

1. die wysiging van titelvoorwaardes van Erwe 247, 248, 249 en 607, dorp Roshnee ten einde dit moontlik te maak dat die erwe vir munisipale doeleindes gebruik kan word;

2. die wysiging van Vereeniging-dorpsbeplanningskema 1 van 1956, deur die hersonering van die bogenoemde erwe van "Spesiaal 1" vir handel en besigheidsdoeleindes alleenlik tot "Munisipaal".

Die wysigingskema sal bekend staan as Vereeniging-wysigingskema 1/237.

PB 4-14-2-2460-2

Shauna Kathleen Dickinson, vir —

1. die wysiging van titelvoorwaardes van Erf 161 Three Rivers ten einde die erf onder te verdeel;

2. die wysiging van Vereeniging-dorpsbeplanningskema 1, 1946, deur die hersonering van die erf van "Spesiale Woon" met 'n digtheid van "Een woonhuis per erf" tot "Spesiale Woon" met 'n digtheid van "Een woonhuis per 20 000 vk vt".

Die wysigingskema sal bekend staan as Vereeniging-wysigingskema 1/236.

PB 4-14-2-1299-26

John Goulty en Hendrik Wolraad Möller, vir —

1. die wysiging van titelvoorwaardes van Erwe 356 en 357, Florida ten einde kantoorblokke op te rig;

2. die wysiging van Roodepoort-Maraisburg-dorpsaanlegskema 1, 1946, deur die hersonering van die erwe van "Spesiale Woon" tot "Spesiaal" vir kantore.

Die wysigingskema sal bekend staan as Roodepoort-Maraisburg-wysigingskema 1, 533.

PB 4-14-2-482-1

S.D.L. Shareblock (Eiendoms) Beperk, vir —

1. die wysiging van titelvoorwaardes van Erf 482, Vanderbijlpark Sentraal-Oos 1, ten einde woonstelle op die eiendom te wettig;

2. die wysiging van die stigtingsvoorwaardes van Vanderbijlpark, Sentraal-Oos 1, ten einde meer as een blok woonstelle op die eiendom te wettig.

PB 4-14-2-1343-2

This amendment scheme will be known as Springs Amendment Scheme 1/270.

PB 4-14-2-925-5

Diana Passmore, for —

1. the amendment of the conditions of title of Erf 2043, Houghton Estate in order to permit subdivision of the erf and the erection of a further dwelling;

2. the amendment of Johannesburg Town-planning Scheme, 1979, by the rezoning of the erf from "Residential 1" with a density of "One dwelling per erf" to "Residential 1" with a density of "One dwelling per 1 500 m^2".

This amendment scheme will be known as Johannesburg Amendment Scheme 1109.

PB 4-14-2-619-59

The Town Council of Vereeniging, for —

1. the amendment of the conditions of title of Erven 247, 248, 249 and 607 Roshnee Township to permit the erven to be used for Municipal purposes;

2. the amendment of Vereeniging Town-planning Scheme 1 of 1956 by the rezoning of the above erven from "Special" for trade and business purposes only to "Municipal".

This amendment scheme will be known as Vereeniging Amendment Scheme 1/237.

PB 4-14-2-2460-2

Shauna Kathleen Dickinson, for —

1. the amendment of the conditions of title of Erf 161, Three Rivers in order to subdivide the erf;

2. the amendment of Vereeniging Town-planning Scheme 1, 1946, by the rezoning of the erf from "Special Residential" with a density of "One dwelling per erf" to "Special Residential" with a density of "One dwelling per 20 000 sq ft."

This amendment scheme will be known as Vereeniging Amendment Scheme 1/236.

PB 4-14-2-1299-26

John Goulty and Hendrik Wolraad Möller, for —

1. the amendment of the conditions of title of Erven 356 and 357, Florida in order to construct office blocks on the erven;

2. the amendment of Roodepoort-Maraisburg Town-planning Scheme 1, 1946, by the rezoning of the erven from "Special Residential" to "Special" for offices.

This amendment scheme will be known as Roodepoort-Maraisburg Amendment Scheme 1/533.

PB 4-14-2-482-11

S.D.L Shareblock (Eiendoms) Beperk, for —

1. the amendment to the conditions of title of Erf 482, Vanderbijlpark Central East 1 in order to legalise the flats on the property;

2. the amendment of the conditions of establishment of Vanderbijlpark Central East 1 in order to legalise more than one block of flats on the property.

PB 4-14-2-1343-2

Kontrak RFT 2/84(S)

TRANSVAALSE PROVINSIALE ADMINISTRASIE
NAMENS
GROTER SOWETO-BEPLANNINGSRAAD

KENNISGEWING AAN TENDERAARS

TENDER RFT 2 VAN 1984(S)

Die konstruksie van pypwerk vir die isolering van die Meadowlandswatervoorsieningsone in Groter Soweto.

Tenders word hiermee van ervare kontrakteurs vir bogenoemde diens gevra.

Tenderdokumente, met inbegrip van 'n stel tekeninge, is by die Direkteur, Transvaalse Paaiedepartement, Kamer D307, Provinsiale Gebou, Kerkstraat, Privaatsak X197, Pretoria, verkrygbaar teen die betaling van 'n tydelike deposito van R100,00 (eenhonderd rand). Hierdie bedrag sal terugbetaal word, mits 'n *bona-fide*-tender ontvang word of alle sodanige tenderdokumente binne 14 dae na die sluitingsdatum van die tender aan die uitreikingskantoor teruggestuur word.

'n Bykomende afskrif van die hoeveelheidspryslyste sal gratis verskaf word.

'n Ingenieur sal voornemende tenderaars op Woensdag, 25 Januarie 1984, om 11h00 by die Sentrale Kamp (oorkant die St. John-oogkliniek), Diepkloof, Soweto ontmoet om saam met hulle die terrein te gaan besigtig. Die ingenieur sal by geen ander geleentheid vir besigtigingsdoeleindes beskikbaar wees nie, en tenderaars word derhalwe versoek om op gemelde datum teenwoordig te wees.

Tenders, ooreenkomstig die voorwaardes in die tenderdokumente ingevul, in verseëlde koeverte waarop "Tender RFT 2/84(S)", geëndosseer is, moet die Voorsitter, Transvaalse Provinsiale Tenderraad, Posbus 1040, Pretoria, voor 11h00 op Vrydag, 17 Februarie 1984 bereik wanneer die tenders in die openbaar oopgemaak sal word.

Tenders wat per bode/persoonlik afgelewer word, moet voor 11h00 in die Formele Tenderraadbus by die navraagkantoor in die voorportaal van die Provinsiale Gebou by die hoofingang, Pretoriusstraat (naby die hoek van Bosmanstraat), Pretoria, geplaas word.

Die Transvaalse Provinsiale Administrasie verbind hom nie om die laagste of enige tender aan te neem of om enige rede vir die afwysing van 'n tender te verstrek nie.

Tenders is vir negentig (90) dae bindend.

J F VILJOEN

Voorsitter: Transvaalse Provinsiale Tenderraad

CONTRACT RFT 2/84(S)

TRANSVAAL PROVINCIAL ADMINISTRATION
FOR
GREATER SOWETO PLANNING COUNCIL

NOTICE TO TENDERERS

TENDER RFT 2 OF 1984(S)

The construction of pipe work associated with the isolation of Meadowlands Water Supply Zone in Greater Soweto.

Tenders are hereby invited from experienced contractors for the abovementiond service.

Tender documents, including a set of drawings, may be obtained from the Director, Transvaal Roads Department, Room D307, Provincial Buildings, Church Street, Private Bag X197, Pretoria, on payment of a temporary deposit of R100,00 (one hundred rand). This amount will be refunded provided a *bona fide* tender is received or all such tender documents are returned to the office of issue within 14 days after the closing date of the tender.

An additional copy of the schedule of quantities will be provided free of charge.

An engineer will meet intending tenderers on Wednesday, 25 January 1984, at 11h00 at the Central Camp (opposite the St. John's Eye Clinic), Diepkloof, Soweto to inspect the site with them. The engineer will not be available for inspection purposes on any other occasion and tenderers are, therefore, requested to be present on the said date.

Tenders, completed in accordance with the conditions in the tender documents, in sealed envelopes endorsed "Tender RFT 2/84(S)" should reach the Chairman, Transvaal Provincial Tender Board, PO Box 1040, Pretoria, before 11h00 on Friday, 17 February 1984 when the tenders will be opened in public.

Should the tender documents be delivered by messenger/personally, they should be placed in the Formal Tender Box at the enquiry office in the foyer of the Provincial Building at the Pretorius Street main public entrance (near Bosman Street corner), Pretoria, before 11h00.

The Transvaal Provincial Administration shall not bind itself to accept the lowest or any tender or to furnish any reason for the rejection of a tender.

Tenders shall be binding for ninety (90) days.

J F VILJOEN

Chairman: Transvaal Provincial Tender Board

TENDERS.

L.W. — Tenders wat voorheen gepubliseer is en waarvan die sluitingsdatum nog nie verstreke is nie, word nie in hierdie kennisgewing herhaal nie. Tenders word normaalweg 3-5 weke voor die sluitingsdatum gepubliseer.

TENDERS.

N.B. — Tenders previously published and where the closing dates have not yet passed, have not been repeated in this notice. Tenders are normally published 3-5 weeks before the closing date.

TRANSVAALSE PROVINSIALE ADMINISTRASIE

TENDERS.

Tenders vir die volgende dienste / voorrade / verkope word ingewag. (Tensy dit in die uiteensetting anders aangegee word, word tenders vir voorrade bedoel): —

TRANSVAAL PROVINCIAL ADMINISTRATION

TENDERS.

Tenders are invited for the following services / supplies / sales. (Unless otherwise indicated in the description tenders are for supplies): —

Tender No		Beskrywing van Tender / Description of Tender	Sluitingsdatum / Closing Date
WFT	2/84	Verskaffing en aflewering van filtreerdromme vir swembaddens/Supply and delivery of swimming-bath filter drums	09/03/1984
WFT	3/84	Verskaffing en aflewering van houtwerkmasjiene/Supply and delivery of woodworking machines	09/03/1984
HA	2/1/84	Longfunksie-apparaat: H.F. Verwoerd-hospitaal/Lung function apparatus: H.F. Verwoerd Hospital	24/02/1984
HA	2/2/84	Fisiologiese metingsapparaat: J.G. Strijdom-hospitaal/Physiological measuring apparatus: J.G. Strijdom Hospital	24/02/1984
HA	2/3/84	Sonarmasjien: Pietersburgse Hospitaal/Sonar machine: Pietersburg Hospital	24/02/1984
HA	2/4/84	Mobiele aftaster: Johannesburgse Hospitaal/Mobile scanner: Johannesburg Hospital	24/02/1984
HA	2/5/84	Röntgenstraaleenheid: Johannesburgse Hospitaal/X-ray-unit: Johannesburg Hospital	24/02/1984
HA	2/6/84	Mobiele beeldversterker: Pietersburgse Hospitaal/Mobile image intensifier: Pietersburg Hospital	24/02/1984
HA	2/7/84	Bloedgasanaliseerder: Kalafong-hospitaal/Bloodgas analyser: Kalafong Hospital	24/02/1984
HA	2/8/84	Monitor: H.F. Verwoerd-hospitaal/Monitor: H.F. Verwoerd Hospital	24/02/1984
HA	2/9/84	Intra-aortiese ballonpomp: J.G. Strijdom-hospitaal/Intra-aortic balloon pump: J.G. Strijdom Hospital	10/02/1984
WFTB	61/84	Hoërskool Barberton: Oprigting van koshuisgeriewe/Barberton High School: Erection of hostel facilities. Item 1294/8006	17/02/1984
WFTB	62/84	Tweede Laerskool, Fochville: Oprigting/Erection. Item 1176/8108	17/02/1984
WFTB	63/84	Spesiale Skool Panorama, Kemptonpark: Terreinverbetering/Panorama Special School, Kempton Park: Improvement of site. Item 11/3/3/0786/03	17/02/1984
WFTB	64/84	Witbank Second High School: Terreinuitleg/Site layout. Item 1262/8103	17/02/1984
WFTB	65/84	Hoër Volkskool Potchefstroom: Oprigting van koshuisgeriewe/Erection of hostel facilities. Item 1304/8004	17/02/1984
WFTB	66/84	Lenasia-hospitaal, Johannesburg: Oprigting/Lenasia Hospital, Johannesburg: Erection. Item 2003/6604	17/02/1984
WFTB	67/84	Willem Cruywagen-hospitaal, Germiston: Sekuriteitskermmuur en hoofingang/Willem Cruywagen Hospital, Germiston: Security wall and main entrance. Item 32/2/3/109/001	17/02/1984
WFTB	68/84	Laerskool Randfontein: Veranderings aan en toevoegings tot sentrale verwarmingstelsel/Alterations and additions to central heating system. Item 1186/7900	17/02/1984

BELANGRIKE OPMERKINGS IN VERBAND MET TENDERS

1. Die betrokke tenderdokumente, met inbegrip van die amptelike tendervorms van die Administrasie, is op aanvraag by die onderstaande adresse verkrygbaar. Sodanige dokumente as mede enige tender kontrakvoorwaardes wat nie in die tenderdokumente opgeneem is nie, is ook by die genoemde adres vir inspeksie verkrygbaar:

Tender verwysing	Posadres te Pretoria	Kantoor in Nuwe Provinsiale Gebou, Pretoria			
		Kamer No.	Blok	Verdieping	Foon Pretoria
HA 1 & HA 2	Direkteur van Hospitaaldienste, Privaatsak X221.	A900	A	9	280-2654
HB en HC	Direkteur van Hospitaaldienste, Privaatsak X221.	A819	A	8	280-3367
HD	Direkteur van Hospitaaldienste, Privaatsak X221.	A823	A	8	280-3351
PFT	Provinsiale Sekretaris (Aankope en Voorrade), Privaatsak X64.	A1020	A	10	280-2441
RFT	Direkteur Transvaalse Paaiedepartement, Privaatsak X197.	D307	D	3	280-2530
TOD 1-100 TOD 100-	Direkteur, Transvaalse Onderwysdepartement, Privaatsak X76.	A489 A491	A A	4 4	280-3612 280-3500
WFT	Direkteur, Transvaalse Werkedepartement, Privaatsak X228.	C119	C	1	280-3254
WFTB	Direkteur, Transvaalse Werkedepartement, Privaatsak X228.	E103	E	1	280-2306

2. Die Administrasie is nie daartoe verplig om die laagste of enige tender aan te neem nie en behou hom die reg voor om 'n gedeelte van 'n tender aan te neem.

3. Alle tenders moet op die amptelike tendervorm van die Administrasie voorgelê word.

4. Iedere inskrywing moet in 'n afsonderlike verseëlde koevert ingedien word, geadresseer aan die Voorsitter, Die Transvaalse Provinsiale Tenderraad, Posbus 1040, Pretoria, en moet duidelik van die opskrif voorsien wees ten einde die tenderaar se naam en adres aan te toon, asook die nommer, beskrywing en sluitingsdatum van die tender. Inskrywings moet teen 11h00 op die sluitingsdatum hierbo aangetoon, in die Voorsitter se hande wees.

5. Indien inskrywings per hand ingedien word, moet hulle teen 11h00 op die sluitingsdatum in die Formele Tenderbus geplaas wees by die navraagkantoor in die voorportaal van die nuwe Provinsiale Gebou by die hoofingang aan Pretoriusstraat se kant (naby die hoek van Bosmanstraat), Pretoria.

J. F. Viljoen, Voorsitter, Transvaalse Provinsiale Tenderraad.
4 Januarie 1984.

IMPORTANT NOTICES IN CONNECTION WITH TENDERS

1. The relative tender documents including the Administration's official tender forms, are obtainable on application from the relative address indicated below. Such documents and any tender contract conditions not embodied in the tender documents are also available for inspection at the said address:

Tender Ref	Postal address Pretoria	Office in New Provincial Building, Pretoria			
		Room No.	Block	Floor	Phone Pretoria
HA 1 & HA 2	Director of Hospital Services, Private Bag X221.	A900	A	9	280-2654
HB en HC	Director of Hospital Services, Private Bag X221.	A819	A	8	280-3367
HD	Director of Hospital Services, Private Bag X221.	A823	A	8	280-3351
PFT	Provincial Secretary (Purchases and Supplies), Private Bag X64.	A1020	A	10	280-2441
RFT	Director, Transvaal Roads Department, Private Bag X197.	D307	D	3	280-2530
TED 1-100 TED 100-	Director, Transvaal Education Department, Private Bag X76.	A489 A491	A A	4 4	280-3612 280-3500
WFT	Director, Transvaal Department of Works, Private Bag X228.	C119	C	1	280-3254
WFTB	Director, Transvaal Department of Works, Private Bag X228.	E103	E	1	280-2306

2. The Administration is not bound to accept the lowest or any tender and reserves the right to accept a portion of a tender.

3. All tenders must be submitted on the Administration's official tender forms.

4. Each tender must be submitted in a separate sealed envelope addressed to the Chairman, Transvaal Provincial Tender Board, PO Box 1040, Pretoria, and must be clearly superscribed to show the tenderer's name and address, as well as the number, description and closing date of the tender. Tenders must be in the hands of the Chairman by 11h00 on the closing date indicated above.

5. If tenders are delivered by hand, they must be deposited in the Formal tender Box at the Enquiry Office in the foyer of the New Provincial Building at the Pretorius Street main entrance (near Bosman Street corner), Pretoria, by 11h00 on the closing date.

J. F. Viljoen, Chairman, Transvaal Provincial Tender Board.
4 January 1984.

Plaaslike Bestuurskennisgewings
Notices By Local Authorities

STADSRAAD VAN EVANDER

PROKLAMERING VAN PAAIE OOR GEDEELTES 54 EN 56 VAN DIE PLAAS WINKELHAAK NO 135 IS: DISTRIK: HOËVELDRIF

Kennis geskied hiermee ingevolge artikel 5 van die "Local Authorities Roads Ordinance" 1904, soos gewysig, dat die Stadsraad van Evander 'n versoekskrif tot die Administrateur gerig het om die paaie wat in die bylae hiervan omskryf word en gedefinieer word deur Diagramme SG No A3612/82 (R.M.T. No 4/82) en SG No 5854/82 (R.M.T. No. 17/82) wat deur Landmeter G. Vermooten opgestel is van opmetings wat in Maart en Augustus 1981, gedoen is, as openbare paaie te proklameer.

'n Afskrif van die versoekskrif, diagram en bylae is ter insae in die kantoor van die ondergetekende tydens gewone kantoorure.

Die regte wat deur die voorgestelde pad geraak word, word in die bylae hiervan uiteengesit.

Enige belanghebbende persoon wat 'n beswaar teen die proklamering van die voorgestelde pad het, moet sodanige beswaar skriftelik in tweevoud, by die Direkteur van Plaaslike Bestuur, Privaatsak X437, Pretoria, 0001 en die ondergetekende indien nie later nie as 20 Februarie 1984.

F J COETZEE
Stadsklerk

Burgersentrum
Privaatsak X1017
Evander
2280
4 Januarie 1984
Kennisgewing No 50/1983

BYLAE

(a) 'N PAD OOR GEDEELTE 54 VAN DIE PLAAS WINKELHAAK 135 IS

'n Pad, 27 m breed, oor en langs die suidelike grens van die dorp, en oor Gedeelte 54 van die Plaas Winkelhaak No 135 IS en soos meer volledig aangetoon op 'n sketsplan wat in Kamer 31 van die Burgersentrum, Bolognaweg, Evander, ter insae lê.

(b) 'N PAD OOR GEDEELTE 56 VAN DIE PLAAS WINKELHAAK 135 IS

'n Pad, 30 m breed, oor en langs die suidwestelike grens van die dorp en oor Gedeelte 56 van die plaas Winkelhaak, No 135 IS, en soos meer volledig aangetoon op 'n sketsplan wat in Kamer 31 van die Burgersentrum, Bolognaweg, Evander, ter insae lê.

TOWN COUNCIL OF EVANDER

PROCLAMATION OF ROADS ON PORTIONS 54 AND 56 OF THE FARM WINKELHAAK NO 135 IS: DISTRICT HIGHVELD RIDGE

Notice is hereby given in terms of the Local Authorities Roads Ordinance, 1904, as amended, that the Town Council of Evander has petitioned the Administrator to proclaim as a public the roads as described in the schedule hereto, and defined by Diagrams SG No A 3612/82 (R.M.T. No 4/82) and SG No 5854/82 (R.M.T. No 17/82) framed by Land Surveyor G Vermooten from a survey performed during March and August, 1981.

A copy of the petition, diagram and schedule can be inspected during ordinary office hours at the office of the undersigned.

The rights affected by the proposed road, are set out in the schedule hereto.

Any interested person who wishes to lodge any objection to the proclamation of the proposed road, must lodge his objection in writing in duplicate with the Director of Local Government, Private Bag X437, Pretoria, 0001, and with the undersigned not later than 20 February, 1984.

F J COETZEE
Town Clerk

Civic Centre
Private Bag X1017
Evander
2280
4 January 1984
Notice No 50/1983

SCHEDULE

(a) A RAOD OVER PORTION 54 OF THE FARM WINKELHAAK NO 135 IS

A road, 27 m wide over and along the southern boundary of the town and over Portion 54 of the farm Winkelhaak No 135 IS, and as appear fully on a sketch plan lying for inspection in Room 31, Civic Centre, Bologna Road, Evander.

(b) A ROAD OVER PORTION 56 OF THE FARM WINKELHAAK NO 135 IS

A road, 30 m wide over and along the south-western boundary of the town, and over Portion 56 of the farm Winkelhaak No 135 IS, and as appear fully on a sketch plan lying for inspection in Room 31, Civic Centre, Bologna Road, Evander.

8–4–11–18

STADSRAAD VAN ERMELO

PROKLAMASIE VAN 'N PAD OOR: A) DIE RESTANT VAN ERF 4872 ERMELO UITBREIDING 9; B) DIE RESTANT VAN GEDEELTE 13 VAN DIE PLAAS NOOITGEDACHT NO 268 IT

(Kennisgewing ingevolge artikel 5 van die Local Authorities Roads Ordinance 1904)

Die Stadsraad van Ermelo het 'n petisie tot Sy Edele, die Administrateur van Transvaal gerig om die pad soos hieronder beskryf word, te proklameer.

'n Afskrif van die petisie en die diagram wat daarin genoem word kan gedurende gewone kantoorure by die Kantoor van die Stadsklerk, Burgersentrum, Tautéstraat, Ermelo, besigtig word.

Besware teen die proklamasie van die voorgestelde pad moet uiters om 12h00 op 24 Februarie 1984 skriftelik in duplo, by Sy Edele, die Administrateur, p/a die Direkteur van Plaaslike Bestuur, Privaatsak X437, Pretoria en by die Stadsklerk, Posbus 48, Ermelo ingedien word.

Beskrywing van Pad waarna daar in die bogenoemde kennisgewing verwys word

Die petisie is ten opsigte van:

'n Pad oor:

a) Die Restant van Erf 4872 Ermelo Uitbreiding 9 soos volledig uiteengesit op Landmeter-generaal Kaart LG No A3491/83.

b) Die Restant van Gedeelte 13 van die plaas Nooitgedacht No 268 IT soos volledig uiteengesit op Landmeter-generaal Kaart LG No A7292/83.

P J G VAN RHEEDE VAN OUDTSHOORN
Stadsklerk

Ermelo
11 Januarie 1984
Kennisgewing No 78/1983

TOWN COUNCIL OF ERMELO

PROCLAMATION OF A ROAD OVER: A) THE REMAINING PORTION OF ERF 4872 ERMELO EXTENSION 9; B) THE REMAINING PORTION OF PORTION 13 OF THE FARM NOOITGEDACHT NO 268 IT.

(Notice in terms of section 5 of the Local Authorities Roads Ordinance, 1904)

The Town Council of Ermelo has petitioned the Honourable the Administrator of Transvaal to proclaim the road described hereunder.

A copy of the petition and the diagram referred to therein may be inspected during ordinary office hours at the office of the Town Clerk, Civic Centre, Tauté Street, Ermelo.

Objections to the proclamation of the proposed road must be lodged in writing in duplicate with the Honourable the Administrator, c/o the Director of Local Government, Private Bag X437, Pretoria, and with the Town Clerk, PO Box 48, Ermelo not later than 12h00 on 24 February 1984.

Description of the Road referred to in the above notice

The petition is for:

A road over:

a) The Remaining Portion of Erf 4872 Ermelo Extension 9 as appears more fully on the Surveyor-General's Diagram LG No A3491/83.

b) The Remaining Portion of Portion 13 of the farm Nooitgedacht No 268 IT as appears more fully on the Surveyor-General's Diagram LG No A7292/83.

P J G VAN RHEEDE VAN OUDTSHOORN
Town Clerk

Ermelo
11 January 1984
Notice No 78/83

31–11–18–25

STAD GERMISTON

VOORGESTELDE WYSIGING VAN DIE GERMISTONSE DORPSBEPLANNINGSKEMA 1

Die Stadsraad van Germiston het 'n wysigingsontwerpdorpsbeplanningskema opgestel wat Dorpsbeplanningskema 1 sal wysig.

Hierdie ontwerpskema bevat die volgende voorstel:

Die wysiging van die gebruiksindeling van 'n *deel van Gedeelte 2 van Lot 630 en Lot 833* Dorp Suid Germiston Uitbreiding 1 van "Bestaande Pad" na "Spesiale Nywerheid."

Besonderhede en planne van hierdie skema lê ter insae by die Raad se kantore, Kamer 115, Stadskantore, Presidentstraat, Germiston, gedurende gewone kantoorure vir 'n tydperk van vier (4) weke van die datum van die eerste publikasie van hierdie kennisgewing, naamlik 21 Desember 1983.

Die Raad sal dié skema oorweeg en besluit of dit aangeneem moet word al dan nie.

Enige eienaar of okkupeerder van vaste eiendom binne die gebied van die Germistonse Dorpsbeplanningskema 1 of binne 2 km van die grens daarvan het die reg om teen die skema beswaar te maak of om vertoë ten opsigte daarvan te rig en indien hy dit wil doen, moet hy die Raad binne vier (4) weke van die eerste publikasie van hierdie kennisgewing, naamlik 11 Januarie 1984 skriftelik van sodanige beswaar of vertoë in kennis stel en vermeld of hy deur die Raad gehoor wil word al dan nie.

A W HEYNEKE
Stadsekretaris

Stadskantore
Germiston
11 Januarie 1984
Kennisgewing No 170/1983

CITY OF GERMISTON

PROPOSED AMENDMENT TO THE GERMISTON TOWN-PLANNING SCHEME 1

The City Council of Germiston has prepared a draft amendment Town-planning Scheme which will amend Town-planning Scheme 1.

The draft scheme contains the following proposal:

The amendment of the use zoning of a part of Portion 2 of Lot 630 an Lot 833 South Germiston Extension 1 Township form "Existing Street" to "Special Industrial" purposes.

Particulars and plans of this scheme are open for inspection at the Council's Offices, Room 115, Municipal Building, President Street, Germiston, during normal office hours, for a period of four (4) weeks from the date of the first publication of this notice, which is 21 December 1983.

The Council will consider whether or not the scheme should be adopted.

Any owner or occupier of immovable property within the area of the Germiston Town-planning Scheme 1 or within 2 km of the boundary thereof has the right to object to the scheme or to make representations in respect thereof and if he wishes to do so he shall, within four (4) weeks of the first publication of this notice, which is 11 January 1984 inform the Council in writing of such objection or representation and shall state whether or not he wishes to be heard by the Council.

A W HEYNEKE
Town Secretary

Municipal Offices
Germiston
11 January 1984
Notice No 170/1983 32–11–18

STADSRAAD VAN POTGIETERSRUS

KENNISGEWING INGEVOLGE ARTIKEL 26(1)(a) VAN DIE ORDONNANSIE OP DORPSBEPLANNING EN DORPE, NO 25 VAN 1965

Die Stadsraad van Potgietersrus het 'n ontwerpdorpsbeplanning-wysigingskema opgestel wat bekend sal staan as Potgietersrus wysigingskema No .....

Die eiendomme wat deur die voorgestelde wysigingskema geraak word is die volgende:

Gedeelte 1 van Erf 1461, Gedeelte 2 van Erf 1461, Gedeelte 3 van Erf 1461, Gedeelte 4 van Erf 1461, Gedeelte 6 van Erf 1461, Gedeelte 7 van Erf 1461, Gedeelte 8 van Erf 1461 en Gedeelte 9 van Erf 1461; almal geleë in die dorp Piet Potgietersrust Uitbreiding 7.

Hierdie skema sal 'n wysigingskema wees en bevat die volgende voorstelle:

1) Die wysiging van die gebruiksonering van die voorgenoemde eiendomme vanaf "Opvoedkundig" na "Spesiale Woon".

2) Die wysiging van die digtheidsonering van die bogenoemde eiendomme na "Een woonhuis per erf".

Die besonderhede van hierdie skema lê ter insae in die kantoor van die Stadsklerk van Potgietersrus in die Munisipale Kantore van Potgietersrus gedurende die gewone kantoorure van die stadsraad vir 'n tydperk van vier (4) agtereenvolgende weke vanaf die datum van die eerste publikasie van hierdie kennisgewing naamlik 11 Januarie 1984.

Enige besware of vertoë in verband met hierdie voorgestelde wysigingskema moet skriftelik aan die Stadsklerk van Potgietersrus binne 'n tydperk van vier (4) weke van die bogenoemde datum af voorgelê word.

Hierdie kennisgewing vervang Kennisgewing Nrs 70/1983 en 75/1983.

C F B MATTHEUS
Stadsklerk

Munisipale Kantore
Posbus 34
Potgietersrus
0600
11 Januarie 1984
Kennisgewing No 87/1983

TOWN COUNCIL OF POTGIETERSRUS

NOTICE IN TERMS OF SECTION 26(1)(a) OF THE TOWN-PLANNING AND TOWNSHIPS ORDINANCE, NO 25 OF 1965

The Town Council of Potgietersrus has prepared a draft town-planning scheme, to be known as Potgietersrus Amendment Scheme No ....

The properties effected by the proposed amendment scheme are the following:

Portion 1 of Erf 1461, Portion 2 of Erf 1461, Portion 3 of Erf 1461, Portion 4 of Erf 1461, Portion 6 of Erf 1461, Portion 7 of Erf 1461, Portion 8 of Erf 1461 and Portion 9 of Erf 1461, all situated in the town Piet Potgietersrust Extension No 7.

This scheme will be an amendment scheme and contains the following proposals:

1) The amendment of the use zoning of the above-mentioned properties from "Educational" to "Special Residential".

2) The amendment of the density zoning of the above-mentioned properties to "One dwelling per erf".

Particulars of this scheme are open for inspection at the office of the Town Clerk of Potgietersrus during the normal office hours of the Town Council for a period of four (4) weeks from the date of the first publication of this notice, which is 11 January 1984.

Any objections or representations in connection with this scheme shall be submitted in writing to the Town Clerk of Potgietersrus within a period of four (4) weeks from the *above-mentioned date.*

This notice replace Notice No 75/1983.

C F B MATTHEUS
Town Clerk

Municipal Offices
PO Box 34
Potgietersrus
0600
11 January 1984
Notice No 87/1983 34–11–18

VERWOERDBURG-WYSIGINGSKEMA

Hierby word ooreenkomstig die bepalings van artikel 18 van die Ordonnansie op Dorpsbeplanning en Dorpe 1965, (Ordonnansie 25 van 1965), bekend gemaak dat die eienaar die Stadsraad van Verwoerdburg, Posbus 14013, Verwoerdburg, 0140 aansoek gedoen het om die Pretoriastreek-dorpsaanlegskema 1960 te wysig deur die hersonering van Erf 1009, Doringkloof geleë op die hoek van Asterlaan en Korannalaan vanaf "Munisipaal" na "Spesiaal" vir kantoorgeboue.

Verdere besonderhede van hierdie wysigingskema lê in die kantoor van die Stadsklerk te hoek van Basdenlaan en Rabiestraat, Verwoerdburg ter insae.

Enige beswaar of vertoë van die aansoek kan te enige tyd binne 'n tydperk van vier (4) weke vanaf die datum van hierdie kennisgewing aan die Stadsklerk, Posbus 14013, Verwoerdburg, *0140 skriftelik voorgelê word. (Verwysing 102/* 1983).

P J GEERS
Stadsklerk

Verwoerdburg
11 Januarie 1984

VERWOERDBURG AMENDMENT SCHEME

It is hereby notified in terms of section 18 of the Town-planning and Townships Ordinance 1965, (Ordinance 25 of 1965), that application has been made by the owner the Town Council of Verwoerdburg, PO Box 14013, Verwoerdburg, 0140 for the amendment of the Pretoria Region Town-planning Scheme 1960 by rezoning Erf 1009, Doringkloof situated on the corner of Aster Avenue and Koranna Avenue from "Municipal" to "Special" for office buildings.

Further particulars of the scheme are open for inspection at the office of the Town Clerk, corner of Basden Avenue and Rabie Street Verwoerdburg.

Any objection or representations in regard to the application must be submitted to the Town Clerk, PO Box 14013, Verwoerdburg, 0140 at any time within a period of four (4) weeks from the date of this notice. (Reference 102/1983).

P J GEERS
Town Clerk

Verwoerdburg
11 January 1984

37–11–18

STADSRAAD VAN ALBERTON

PERMANENTE SLUITING VAN STRAAT EN VERVREEMDING VAN GROND

Kennis word hiermee ingevolge artikels 67(3) en 79(18) van die Ordonnansie op Plaaslike Bestuur, 1939, gegee dat die Stadsraad van *Alberton voornemens is om die volgende straat* permanent te sluit en dit daarna te vervreem deur dit te verkoop aan mnre. H. Germishuizen en M. Germishuizen:

'n Gedeelte van die sypad van Giraffe-singel

voor Erwe 2997 en 2998, Brackenhurst Uitbreiding 2, groot ongeveer 33,10 m².

Volledige besonderhede en 'n plan wat besonderhede van die voorgestelde sluiting aantoon, is gedurende kantoorure by die Kantoor van die Stadsekretaris, Munisipale Kantoor, Burgersentrum, Alberton ter insae tot 19 Maart 1984.

Enige persoon wat beswaar teen die voorgestelde permanente sluiting wil aanteken of wat enige eis om skadevergoeding sal hê indien sodanige sluiting uitgevoer word of wat beswaar wil aanteken teen die voorgestelde vervreemding, moet sodanige beswaar en/of eis skriftelik by die Stadsekretaris indien laatstens op die bogenoemde datum.

J J PRINSLOO
Stadsklerk

Munisipale Kantore
Burgersentrum
Voortrekkerweg
Alberton
18 Januarie 1984
Kennisgewing No 87/1983

TOWN COUNCIL OF ALBERTON

PERMANENT CLOSING OF STREET AND ALIENATION OF LAND

Notice is hereby given in terms of sections 67(3) and 79(18) of the Local Government Ordinance, 1939, that the Town Council of Alberton proposes to permanently close the following street and to alienate it afterwards by selling it to Messrs H. Germishuizen and M. Germishuizen:

A portion of the sidewalk of Giraffe Crescent in front of Erven 2997 and 2998, Brackenhurst Extension 2, approximately 33,10 m² in extent.

Full particulars and a plan showing particulars of the proposed closing are open for inspection during office hours at the office of the Town Secretary, Municipal Offices, Alberton, until 19 March 1984.

Any person who wishes to object to the proposed permanent closing or who will have any claim for compensation if such closing is carried out or wishes to object against the proposed alienation must lodge such objection and/or claim in writing with the Town Secretary not later than the abovementioned date.

J J PRINSLOO
Town Clerk

Municipal Offices
Civic Centre
Voortrekker Road
Alberton
18 January 1984
Notice No 87/1983

39—18

STADSRAAD VAN BARBERTON

VASSTELLING VAN GELDE: SANITÊRE- EN VULLISVERWYDERING

Ingevolge die bepalings van artikel 80B(8) van die Ordonnansie op Plaaslike Bestuur, 1939, word hierby bekend gemaak dat die Stadsraad van Barberton by spesiale besluit, die tarief van gelde soos hieronder uiteengesit, met ingang vanaf 1 Julie 1983, vasgestel het.

SANITÊRE- EN VULLISVERWYDERINGS-TARIEWE

1. Vullisverwyderingsdiens:

(1) Verwyderings drie keer per week:

(a) Vir die eerste vullisbak, per maand: R2,75

(b) Vir elke bykomende vullisbak, per maand: R1,80

(2) Daaglikse verwyderings, uitgesonderd Sondae:

(a) Vir die eerste vullisbak, per maand: R3,45

(b) Vir elke bykomende vullisbak, per maand: R2,80

(3) Tydelike verwyderings, per vullisbak, per daaglikse verwydering: R2,20

(4) Spesiale verwyderings, per m³ of gedeelte daarvan: R4,50

(5) Verwydering van en beskikking oor dooie diere:

(a) Os, koei, bul, perd, donkie, muil of enige ander dier wat tot die perde- of beesras behoort, uitgenome dié in paragraaf (b) genoem, per karkas: R25

(b) Kalf of vul (onder die ouderdom van twaalf maande) per karkas: R15

(c) Skaap, bok, vark, hond, kat of pluimvee per karkas: R4

(d) Enige ander dier: R4

(6) Vir die verskaffing van standaardvullisbakke deur die raad, per vullisbak, per maand: 55c.

2. Nagvuilverwyderingsdiens:

(1) Verwyderings drie keer per week, per emmer, per maand: R2

(2) Daaglikse verwyderings (uitgesonderd Sondae), per emmer, per maand: R3

(3) Tydelike dienste:

(a) Per enkel emmer, per dag: R1

(b) Verwyderings drie keer per week, vir bou-aannemers of persone wat konstruksiewerk op enige perseel onderneem, per emmer, per maand of gedeelte daarvan: R3

3. Suigtenkverwyderingsdienste:

Rioolvullis- of afvalwaterverwyderings, of albei, van elke afsonderlike okkupasie, per maand:

(1) Vir die eerste 10 k*l*, per 0,5 k*l* of gedeelte daarvan: R1

(2) Vir die daaropvolgende 90 k*l*, per 0,5 k*l* of gedeelte daarvan: 50c

(3) Daarna, per 0,5 k*l* of gedeelte daarvan: 30c

Met dien verstande dat die volgende minimum tariewe van toepassing is:

(a) Hotelle en woonstelle: R40

(b) Winkels, kantore, skole, fabrieke, inrigtings en enige ander besighede: R30

(c) Woonhuise: R25

(d) Persele waar straatriole beskikbaar is: 'n Bykomende heffing van 20 % van die heffing vir die verwyderingsdiens vir die betrokke maand.

4. Septiese tenkdienste:

Vir opruiming van verstoppings: Opruimingskoste plus 'n heffing van 5 % van sodanige koste.

A A STEENKAMP
Stadsklerk

Munisipale Kantore
Posbus 33
Barberton
1300
18 Januarie 1984
Kennisgewing No 67/1983

TOWN COUNCIL OF BARBERTON

DETERMINATION OF CHARGES: SANITARY AND REFUSE REMOVALS

In terms of the provisions of section 80B(8) of the Local Government Ordinance, 1939, it is hereby notified that the Barberton Town Council has, by special resolution, determined the tariff of charges as set out below with effect from 1 July 1983.

SANITARY AND REFUSE REMOVALS TARIFFS

1. Refuse removal service:

(1) Removals three times per week:

(a) For the first refuse bin, per month: R2,75

(b) For every additional refuse bin, per month: R1,80

(2) Daily removals, except Sundays:

(a) For the first refuse bin, per month: R3,45

(b) For every additional refuse bin, per month: R2,80

(3) Temporary removals, per refuse bin, per daily removal: R2,20

(4) Special removals, per m³ or part thereof: R4,50

(5) Removal and disposal of dead animals:

(a) Ox, cow, bull, horse, donkey, mule or any other equine or bovine animal, except those referred to in paragraph (b), per carcase: R25

(b) Calf or foal (under the age of twelve months) per carcase: R15

(c) Sheep, goat, pig, dog, cat or poultry per carcase: R4

(d) Any other animal: R4

(6) For the supply of standard refuse bins by the Council per refuse bin, per month: 55c.

2. Night-soil removal service:

(1) Removals three times a week, per pail, per month: R2

(2) Daily removals (except Sundays), per pail, per month: R3,50

(3) Temporary Services:

(a) Per single pail, per day: R1

(b) Removals three times a week, for building contractors or persons carrying on construction work on any premises, per pail, per month or part thereof: R3

3. Vacuum tank removal services:

Sewage or waste-water removals, or both, from each separate occupation, per month:

(1) For the first 10 k*l*, per 0,5 k*l* or part thereof: R1

(2) For the next 90 k*l*, per 0,5 k*l* or part thereof: 50c

(3) Thereafter, per 0,5 k*l* or part thereof: 30c

Provided that the following minimum tariffs shall be applicable:

(a) Hotels and flats: R40

(b) Shops, offices, schools, factories, institutions and any other businesses: R30

(c) Dwelling-houses: R25

(d) Premises where sewers are available: An additional levy of 20 % of the levy for the removal service for the month concerned.

4. Septic tank services:

For clearing blockages: Clearance cost plus a levy of 5 % of such cost.

A A STEENKAMP
Town Clerk

Municipal Offices
PO Box 33
Barberton
1300
18 January 1984
Notice No 67/1983 40–18

STADSRAAD VAN BARBERTON

VASSTELLING VAN GELDE: RIOLERINGS- EN LOODGIETERY

Ingevolge die bepalings van artikel 80B(8) van die Ordonnansie op Plaaslike Bestuur, 1939, word hierby bekend gemaak dat die Stadsraad van Barberton, by spesiale besluit, die tarief van gelde soos in onderstaande Bylaes uiteengesit, met ingang vanaf 1 Julie 1983, vasgestel het.

BYLAE A

AANSOEKGELDE

DEEL I

1. Die gelde wat in Deel II van hierdie Bylae aangegee word, is ingevolge artikel 10(1) betaalbaar ten opsigte van elke aansoek wat ingevolge artikel 5 ingedien word en moet betaal word deur die persoon deur wie of namens wie die aansoek gedoen word.

2. Die ingenieur moet die gelde wat betaalbaar is ten opsigte van aansoeke wat ingevolge artikel 5 ontvang word, ooreenkomstig Deel II of, in 'n spesiale geval, so na as moontlik ooreenkomstig genoemde Deel II bereken: Met dien verstande dat enigiemand wat voel dat hy deur so 'n berekening benadeel is, daarteen appèl kan aanteken op die wyse wat by artikel 3 voorgeskryf word.

DEEL II

1. Minimum bedrag betaalbaar ten opsigte van enige aansoek, soos voornoem: R2

2. Behoudens die verpligting om 'n minimum bedrag soos voorgeskryf by item 1, te betaal, is die volgende gelde betaalbaar ten opsigte van enige aansoek soos voornoem:

(1) Vir elke 46 m² of gedeelte daarvan, van die vloerruimte van die kelder- en grondverdieping van enige gebou wat bedien word deur, of waarvan die gebruik regstreeks of onregstreeks saamgaan met die gebruik van die perseelrioolstelsel: R1

(2) Vir elke 46 m² of gedeelte daarvan, van die vloerruimte van alle ander verdiepings van 'n gebou soos dit by subitem (1) omskryf word: 50c

3. Vir enige aansoek om 'n bestaande perseelrioolstelsel te kan verbou, uitgesonderd die herbouing daarvan, of om aanbouingswerk daaraan te kan verrig, is die volgende gelde betaalbaar:

Vir elke verdieping van 'n gebou, soos dit by item 2 omskryf word: R2.

4. Vir elke aansoek wat ingevolge artikel 7(2) ingedien word: R2

BYLAE B

RIOLERINGSGELDE

DEEL I

ALGEMENE REËLS BETREFFENDE GELDE

1. Die gelde wat in hierdie Bylae aangegee word, is ingevolge artikel 9 ten opsigte van die raad se straatriole betaalbaar en die eienaar van die eiendom waarop die gelde betrekking het, is daarvoor aanspreeklik.

2. Iemand wat gelas word om ingevolge hierdie Bylae 'n opgawe in te dien of om ander inligting te verstrek wat die raad nodig het om die gelde ingevolge hierdie Bylae te kan bereken, en wat versuim om dit te doen binne dertig dae nadat hy skriftelik kennis ontvang het om dit te doen, moet die gelde betaal wat die raad met die beste inligting tot sy beskikking bereken.

3. In alle geskille wat ontstaan oor die deel of kategorie van hierdie Bylae wat van toepassing is of oor die datum waarop enige deel of kategorie van toepassing is op enige perseel, is die beslissing van die ingenieur beslissend: Met dien verstande dat die eienaar in so 'n geval by die Komitee van die raad wat met die administrasie van hierdie verordeninge belas is, teen sy beslissing appèl kan aanteken.

4. (1) In die geval van 'n perseel wat reeds met 'n straatriool verbind is, word die gelde wat by Dele II en III gehef word, en in die geval van 'n perseel wat nie met 'n straatriool verbind is nie, word die gelde wat by Deel II van hierdie Bylae gehef word, van krag op die datum waarop hierdie verordeninge afgekondig word.

(2) In die geval van 'n perseel wat nie met 'n straatriool verbind is nie, word die gelde wat by Deel III van hierdie Bylae gehef word, van krag op die datum waarop 'n perseel in opdrag van die raad met 'n straatriool verbind moet word, of waarop die perseel inderdaad met 'n straatriool verbind word, watter datum ook al die vroegste is.

5. Indien 'n gebou gedeeltelik geokkupeer word voordat dit voltooi is, word die helfte van die gelde wat ingevolge Deel III van hierdie Bylae daarop van toepassing is, vir 'n tydperk van drie kalendermaande van die datum af waarop dit die eerste geokkupeer is gehef, maar daarna moet genoemde gelde ten volle betaal word.

6. Die gelde wat by Deel III van hierdie Bylae gehef word bly, in die geval van geboue wat heeltemal leeg staan of gesloop word, van krag tot op die datum waarop die raad gevra word om die betrokke opening na die raad se straatriool te verseël.

7. Ingeval daar 'n verandering, uitgesonderd 'n verandering soos die waarna daar in reël 6 verwys word, plaasvind in die aard van die okkupasie of die gebruik van 'n perseel en so 'n verandering meebring dat 'n ander tarief ingevolge hierdie Bylae daarop van toepassing gemaak moet word, oorweeg die raad geen eis vir die aansuiwering van 'n rekening wat reeds gelewer is of vir die terugbetaling van gelde wat betaal is ingevolge hierdie Bylae nie tensy die raad binne dertig dae nadat so 'n verandering plaasgevind het, skriftelik daarvan in kennis gestel is.

8. In die geval van persele of plekke wat met die raad se straatriool verbind is en wat nie ressorteer onder enigeen van die kategorieë wat in hierdie Bylae uiteengesit word nie, moet die gelde wat die raad vorder, met inagneming van die aard van die perseel, so na as moontlik ooreenstem met die bepalings van hierdie Bylae.

DEEL II

GELDE TEN OPSIGTE VAN BESKIKBARE STRAATRIOLE

1. Vir die toepassing van hierdie deel van hierdie Bylae beteken: „stuk grond" enige stuk grond wat in 'n aktekantoor geregistreer is as 'n erf, plot, standplaas, of ander gebied, of as 'n omskrewe gedeelte, wat nie as 'n openbare plek bedoel is nie, van 'n stuk grond wat as 'n dorp geproklameer is.

2. Indien 'n stuk grond, of daar verbeterings daarop is of nie, verbind is met 'n straatriool wat deur die raad beheer word of na die mening van die raad, met so 'n straatriool verbind kan word moet die eienaar van die stuk grond elke maand die bedrag soos hieronder uiteengesit, aan die raad betaal:

(a) Grond wat alleenlik vir Private Doeleindes bepaal is en Gronde Waarop Publieke Hospitale opgerig is:

Vir elke 100 m² oppervlakte of gedeelte daarvan, per maand: 60c: Met dien verstande dat die maksimum vordering nie R15 per maand oorskry nie.

(b) Grond waarop Gevangenisse Opgerig is:

Vir elke 100 m² oppervlakte of gedeelte daarvan, per maand: 60c met 'n minimum heffing van R321 per maand.

(c) Alle ander Grond:

Vir elke 100 m² oppervlakte of gedeelte daarvan, per maand: 55c: Met dien verstande dat die maksimum vordering nie R200 per maand oorskry nie.

3. In gevalle waar verbeterings op enige sodanige stuk grond afsonderlik bewoon word in losstaande geboue, is hierdie tarief van toepassing op elke afsonderlik bewoonde gedeelte van so 'n stuk grond, sonder benadeling van enige bepalings van die raad se dorpsaanlegskema.

4. Vir die toepassing van hierdie tarief word die oppervlakte van enige afsonderlik bewoonde gedeelte van 'n stuk grond bepaal deur die oppervlakte van so 'n stuk grond te verdeel deur die aantal losstaande en afsonderlik bewoonde geboue daarop, én die kwosiënt aldus verkry word geag die oppervlakte te wees van elke afsonderlik bewoonde gedeelte van so 'n stuk grond: Met dien verstande dat die bewoning van buitegeboue deur bona-fide huisbediendes nie beskou word as afsonderlike bewoning nie.

DEEL III

HUISHOUDELIKE RIOOLVUIL

Die eienaar van grond waarop, of geboue waarin daar perseelrioolstelsels is wat met die raad se straatriool verbind is, betaal, benewens die gelde wat ingevolge ander Dele van hierdie Bylae gevorder word, onderstaande gelde:

Vir elke spoelkloset of pan, urminaalpan of afskorting, per maand: R1,85

BYLAE C

GELDE VIR WERK

1. Verseëling van openings ingevolge artikel 14(3), per opening: R3

2. Oopmaak van verstopte perseelriole ingevolge artikel 17(5):

(1) Weekdae:

(a) Vir die eerste halfuur nadat daar met die werk begin is: R6

(b) Vir elke halfuur wat daarna gewerk word: R3

(2) Sondae en Openbare Vakansiedae:

(a) Vir die eerste halfuur nadat daar met die werk begin is: R9

(b) Vir elke halfuur wat daarna gewerk word: R6

3. Aansluiting by Straatriool:

Ingevolge artikel 12(3) en (4):

Werklike koste plus 10 %.

4. Die eienaar van die eiendom waarop, of ten opsigte waarvan die werk ingevolge items 1,

2 of 3 verrig word, is vir die gelde vir werk teenoor die raad aanspreeklik.

A A STEENKAMP
Stadsklerk

Munisipale Kantore
Posbus 33
Barberton
1300
18 Januarie 1984
Kennisgewing No 65/11983

BARBERTON TOWN COUNCIL

DETERMINATION OF CHARGES: DRAINAGE AND PLUMBING

In terms of the provisions of section 80B(8) of the Local Government Ordinance, 1939, it is hereby notified that the Barberton Town Council has, by special resolution, determined the tariff of charges as set out in the undermentioned Schedules with effect from 1 July 1983.

SCHEDULE A

APPLICATION CHARGES

PART I

1. The charges set out in Part II of this Schedule shall be payable in terms of section 10(1) in respect of every application made in terms of section 5 and shall be paid by the person by or on behalf of whom the application is made.

2. The engineer shall assess the charges payable in respect of an application received in terms of section 5 in accordance with Part II, or in any special case as nearly as may be in accordance therewith: Provided that any person aggrieved by any such assessment shall have the right to appeal in the manner prescribed in terms of section 3.

PART II

1. Minimum charge payable in respect of any application as aforesaid: R2

2. Subject to the obligation to pay a minimum charge as prescribed in item 1, the charges payable in respect of any applicatio as aforesaid shall be the following:

(1) For every 46 m² or part thereof of the floor area of the basement and groundfloor storeys of any building to be served by, or the use of which will, whether directly or indirectly, be associated with the use of the drainage installation: R1

(2) For every 46 m² or part thereof of the floor area of all other storeys of a building as described in subitem (1): 50c

3. The charges payable in respect of any application for an alteration, not amounting to a reconstruction of, or for additions to, an existing drainage installation shall be the following:

For each storey of a building as described in item 2: R2

4. Charges payable in respect of every application made in terms of section 7(2): R2

SCHEDULE B

DRAINAGE CHARGES

PART I

GENERAL RULES REGARDING CHARGES

1. The charges set out in this Schedule shall in terms of section 9 be payable in respect of the council's sewers and the owner of the property to which any charge relates shall be liable therefor.

2. Where any person who is required to furnish a return in terms of this Schedule or to provide such other information as may be necessary to enable the council to determine the charges to be made under this Schedule fails to do so within thirty days after having been called upon to do so by notice, in writing, he shall pay such charges as the council shall assess on the best information available to it.

3. In all cases of dispute as to the part or category of this Schedule which is applicable or as to the date from which any part or category is applicable to any premises, the decision of the engineer shall be decisive subject to a right of the owner to appeal against the decision to the Committee of the council appointed to administer these by-laws.

4.(1) In the case of premises already connected to a sewer, the charges imposed in terms of Parts II and III and in the case of premises not connected to a sewer the charges imposed in terms of Part II of this Schedule shall come into operation on the date of publication of these by-laws.

(2) In the case of premises not connected to a sewer the charges imposed in terms of Part III of this Schedule shall come into operation on the date on which the council requires that a connection shall be made to a sewer or from the date when the premises are in fact connected to a sewer, whichever is the earlier.

5. Where any building is partially occupied before completion, charges shall be levied in respect of it at half the rates appropriate to it in terms of Part III of this Schedule for a period of three calendar months after the date of the first occupation after which the said charges shall be paid in the full amount of the said rate.

6. The charges imposed in terms of Part III of this Schedule shall remain effective in the case of buildings wholly unoccupied or in the course of demolition until the date on which the council is asked to seal the opening to the council's sewer.

7. Where any change, other than a change as referred to in rule 6, is made in the nature of the occupation or the use of any premises which requires the application of a different tariff in terms of this Schedule, no claim for any adjustment of an account rendered or any refund of moneys paid in terms of this Schedule shall be entertained by the council unless notice in writing of the change is given to the council within thirty days of the date of its occurrence.

8. In the case of premises or places connected to the council's sewer and not falling under any of the categories enumerated in this Schedule, the charge to be imposed by the council shall, regard being had to the nature of the premises, correspond as closely as possible to the provisions of this Schedule.

PART II

CHARGES IN RESPECT OF SEWERS WHICH ARE AVAILABLE

1. For the purposes of this part of this Schedule — "piece of land" means any piece of land registered in a deeds registry office as an erf, lot, stand or other area, or any defined portion, not intended as a public place, of a piece of land proclaimed as a township.

2. Where a piece of land, whether or not there are improvements thereon, is or, in the opinion of the council, can be connected to any sewer under the control of the council, the owner of that piece of land shall pay to the council every month the charges specified hereunder:

(a) Land Rezoned for Private Residential Purposes only and Land on Which Public Hospitals have been Erected:

For every 100 m² or portion thereof, per month: 60c: Provided that the maximum charge shall not exceed R15 per month.

(b) Land on Which Prisons have been Erected:

For every 100 m² or portion thereof, per month: 60c, with a minimum charge of R321 per month.

(c) All other Land:

For every 100 m² or portion thereof, per month: 55c: Provided that the maximum charge shall not exceed R200 per month.

3. In cases where improvements on any such piece of land are in separate occupation in detached buildings, this tariff shall apply to each portion of such piece of land in separate occupation, without prejudice to any provisions of the council's town-planning scheme.

4. For the purposes of this tariff the area of any portion of a piece of land shall be determined by dividing the area of such piece of land by the number of detached buildings in separate occupation thereon, and the quotient thus obtained shall be deemed to be the area of each portion of such piece of land in separate occupation: Provided that the occupation of outhouses by bona fide domestic servants shall not be deemed as separate occupation.

PART III

DOMESTIC SEWAGE

The owner of any land or buildings having a drainage installation thereon which is connected to the council's sewer shall be liable to pay the following charges in addition to the charges imposed in terms of other Parts of this Schedule:

For every water closet or pan, urinal pan or compartment, per month: R1,85

SCHEDULE C

WORK CHARGES

1. Sealing of openings in terms of ection 14(3), per opening: R3

2. Removing drainage installation blockages in terms of section 17(5):

(1) On Weekdays:

(a) For the first half-hour after work has commenced: R6

(b) For every half-hour of work thereafter: R3

(2) On Sundays and Public Holidays:

(a) For the first half-hour after work has commenced: R9

(b) For every half-hour of work thereafter: R6

3. Providing Connections to Sewers:

In terms of section 12(3) and (4):

Actual cost plus 10 %.

4. The owner of the property in respect of which the work in terms of items 1, 2 or 3 is done shall be responsible to the council for the payment of work charges.

A A STEENKAMP
Town Clerk

Municipal Offices
PO Box 33
Barberton
1300
18 January 1984
Notice No 65/1983

41—18

STADSRAAD VAN BARBERTON

VASSTELLING VAN GELDE: ELEKTRISITEIT

Ingevolge die bepalings van artikel 80B(8) van die Ordonnansie op Plaaslike Bestuur, 1939, word hierby bekend gemaak dat die Stadsraad van Barberton, by spesiale besluit, die tarief van gelde soos hieronder uiteengesit, met ingang vanaf 1 Julie 1983, vasgestel het.

TARIEF VAN GELDE

1. BASIESE HEFFING

(1) 'n Basiese heffing van R6 per maand of gedeelte daarvan word gehef vir elke erf, standplaas, perseel of ander terrein, met of sonder verbeterings, wat by die hooftoevoerleiding aangesluit is, of na die mening van die raad daarby aangesluit kan word, of elektrisiteit verbruik word al dan nie: Met dien verstande dat —

(a) waar enige erf, standplaas, perseel of ander terrein geokkupeer word deur meer as een verbruiker aan wie die raad elektrisiteit lewer, die basiese heffing ten opsigte van elke sodanige verbruiker betaalbaar is;

(b) waar twee of meer erwe, standplase, persele of ander terreine wettiglik gekonsolideer is, hulle geag word om een sodanige erf, standplaas, perseel of ander terrein uit te maak;

(c) waar twee of meer erwe, standplase, persele of ander terreine wat nie wettiglik gekonsolideer is nie, bona fide as 'n enkel stuk grond gebruik word, of waar as gevolg van ligging of grootte, sodanige gebiede slegs ten opsigte van 'n enkel woning, skool, hospitaal, kerk, sportgrond of soortgelyke onderneming gebruik kan word, sodanige gebiede geag word om een stuk grond uit te maak.

(2) Die heffings ingevolge subitem (1) is deur die eienaar of bewoner (wie se aanspreeklikheid gesamentlik en afsonderlik is) van sodanige erf, standplaas, perseel of ander terrein betaalbaar.

2. GELDE VIR DIE LEWERING VAN ELEKTRISITEIT

(1) PRIVATE WONINGS EN WOONSTELLE, PER MAAND:

(a)

(i) Tipe voorsiening		(ii) Vaste heffing per maand of gedeelte daarvan. Minimum vordering per maand	(iii) Heffing per kWh
Aantal Fase	Aanvraag Heffing	R	
1	10	4,00	Tot en met 10 000 kWh: 2,43c Meer as 10 000 tot en met 20 000 kWh: 4,18c Daarna: 4,18c
1	25	10,00	
1	50	20,00	
1	75	30,00	
3	25	30,00	
3	50	60,00	
3	75	90,00	

(b) Tensy 'n verbruiker skriftelik aansoek doen om die tipe voorsiening wat hy ingevolge hierdie subitem verlang, word die tipe voorsiening deur die ingenieur bepaal. Dit bly die opsie van die raad om 'n verbruiker se tipe voorsiening in te deel volgens sodanige verbruiker se aanvraag of werklike verbruik of albei. Geen verandering aan die tariefstroombrekers om na 'n laer tarief oor te skakel word binne 12 maande na ingebruikneming van 'n bepaalde tarief aan dieselfde verbruiker toegelaat nie.

(c) Indien 'n gedeelte van enige van die persele ingevolge hierdie subitem gebruik word vir doeleindes ten opsigte waarvan 'n hoër vordering ingevolge hierdie tariewe gehef word, is die hoë vordering ten opsigte van die hele perseel van toepassing tensy die betrokke gedeelte afsonderlik bedraad en van 'n meter voorsien is.

2. ANDER VERBRUIKERS NIE ONDER SUBITEMS (1) EN (3) VERMELD NIE, PER MAAND:

(a)

(i) Tipe voorsiening: Stroombeperking in ampére per fase	(ii) Vaste heffing per fase per maand of gedeelte daarvan. Minimum vordering per maand	(iii) Heffing per kWh
	R	
25	22,00	4,22c
50	44,00	4,22c
75	66,00	4,22c

BARBERTON TOWN COUNCIL

DETERMINATION OF CHARGES: ELECTRICITY

In terms of the provisions of section 80B(8) of the Local Government Ordinance, 1939, it is hereby notified that the Barberton Town Council has, by special resolution, determined the tariff of charges as set out below, with effect from 1 July 1983.

TARIFF OF CHARGES

1. BASIC CHARGE

(1) A basic charge of R6 per month of part thereof shall be levied for each erf, stand, lot or other area, with or without improvements, which is or, in the opinion of the council can be, connected to the supply main, whether electricity is consumed or not: Provided that —

(a) where any erf, stand, lot or other area is occupied by more than one consumer to whom the council supplies electricity, the basic charge shall be payable in respect of each such consumer;

(b) where two or more erven, stands, lots or other areas have been lawfully consolidated, they shall be deemed to constitute one such erf, stand, lot, or other area;

(c) where two or more erven, stands, lots or other areas which have not been lawfully consolidated, are bona fide used as a single piece of ground, or where as a result of their location or size they can only be used in respect of a single dwelling, school, hospital, church, sports ground or similar undertaking, they shall be deemed to constitute a single piece of ground.

(2) The charge in terms of subitem (1) shall be payable by the owner or occupier (whose liability shall be joint and several) of such erf, stand, lot or other area.

2. CHARGES FOR THE SUPPLY OF ELECTRICITY

(1) PRIVATE DWELLINGS AND FLATS, PER MONTH:

(a)

(i) Type of Supply		(ii) Fixed charge per month or part thereof. Minimum charge per month	(iii) Charge per kWh
Number of Phases	Demand Charge	R	
1	10	4,00	Up to and including 10 000 kWh: 2,43c More than 10 000 up to and including 20 000 kWh: 4,18c Thereafter: 4,18c
1	25	10,00	
1	50	20,00	
1	75	30,00	
3	25	30,00	
3	50	60,00	
3	75	90,00	

(b) Unless a consumer applies in writing for the type of supply which he requires in terms of this subitem, the type of supply shall be determined by the engineer. It shall remain the option of the council to classify the type of supply of any consumer according to such consumer's demand or actual consumption or both. No alteration to the tariff circuit breakers in order to change to a lower tariff shall be permitted to the same consumer within 12 months after a specific tariff has been brought into use.

(c) Should a portion of any of the premises in terms of this subitem be used for purposes in respect of which a higher charge is levied in terms of these tariffs, the higher charge shall apply in respect of the whole premises unless the portion in question is separately wired and metered.

(2) OTHER CONSUMERS NOT MENTIONED UNDER SUBITEM (1) AND (3), PER MONTH:

(a)

(i) Type of Supply: Current limit in ampére per phase	(ii) Fixed charge per phase per month or part thereof. Minimum charge per month	(iii) Charge per kWh
	R	
25	22,00	4,22c
50	44,00	4,22c
75	66,00	4,22c

(b) Tensy 'n verbruiker skriftelik aansoek doen om die tipe voorsiening wat hy ingevolge hierdie subitem verlang, word die tipe voorsiening deur die ingenieur bepaal. Dit bly die opsie van die raad om 'n verbruiker se tipe voorsiening in te deel volgens sodanige verbruiker se aanvraag of werklike verbruik of albei. Geen verandering aan tariefstroombrekers om na 'n laer tarief oor te skakel word binne 12 maande na ingebruikneming van 'n bepaalde tarief aan dieselfde verbruiker toegelaat nie.

3. GROOTMAATVERBRUIKERS MET 'N AANVRAAG VAN 30 kV.A EN MEER EN PROVINSIALE HOSPITALE, PER MAAND:

(a)

(i) Aanvraag heffing per kV.A of gedeelte daarvan, per maand	(ii) Heffing per kWh
R6,00	Tot en met 100 000 kWh: 3,26c Daarna 2,03c

(b) Die aanvraagheffing ingevolge kolom (i) onder paragraaf (a) is betaalbaar ten opsigte van die werklike maksimum aanvraag in kV.A geregistreer oor enige opeenvolgende 30 minute tussen die tye van aflesing van die aanvraagmeter.

3. DIVERSE HEFFINGS

(1) Aansluitingsgelde: Werklike koste vir enige aansluiting, plus 'n toeslag van 10 % op sodanige bedrag.

(2) Heraansluitingsgelde: Per heraansluiting: R5.

(3) Toets van meters ingevolge artikel 9(1), per meter: R5.

(4) Vir die ondersoek van 'n klagte deur 'n verbruiker in verband met die lewering van elektrisiteit aan sy perseel, waar bevind word dat sodanige klagte nie te wyte is nie aan enige fout van die raad se hooftoevoerleiding of toerusting:

(a) Weekdae vanaf 07h00 tot en met 17h00: R5.

(b) Weekdae vanaf 17h00 tot en met 21h00 en Saterdae vanaf 07h00 tot en met 12h00: R7,50.

(c) Weekdae vanaf 21h00 tot en met 07h00, Saterdae vanaf 12h00 tot en met 24h00, Sondae en openbare vakansiedae: R10.

(5) Vir elke toets van 'n elektriese installasie ingevolge artikel 17(8)(b): R5.

(6) Vervanging van Tariefstroombrekers:

(a) Vir omruiling na 'n hoër belasting: Gratis.

(b) Behoudens die bepalings van item 2(1)(b) en (2)(b): Vir omruiling na 'n laer belasting: R5.

(c) Indien 'n verbruiker van mening is dat die Raad se tariefstroombreker wat ingevolge hierdie verordeninge geïnstalleer is by 'n laer stroomwaarde as die kenwaarde daarvan uitklink, vervang en toets die ingenieur die tariefstroombreker na betaling deur die verbruiker van R5 plus R2,50 per stroombreker aan die tesourier.

(d) Nadat die toets in paragraaf (c) genoem uitgevoer is, is die ingenieur se bevinding met betrekking tot die voldoening van die tariefstroombreker aan die vereistes van hierdie verordeninge finaal, en 'n tariefstroombreker word geag te voldoen aan die vereistes van hierdie verordeninge indien daar deur daardie toets bewys word dat dit nie binne 30 minute uitklink nie wanneer dit 'n volgehoue stroom van 5 % benede die kenwaarde deurlaat.

(e) Die heffing ingevolge paragraaf (c) betaalbaar word terugbetaal indien daar deur die toets bewys word dat die tariefstroombreker nie aan die vereistes van hierdie verordeninge voldoen nie.

4. TARIEFINDELING

In die geval van 'n geskil in verband met die tarief waaronder 'n verbruiker ingedeel word, is die beslissing van die raad finaal.

A A STEENKAMP
Stadsklerk

Munisipale Kantore
Posbus 33
Barberton
1300
18 Januarie 1984
Kennisgewing No 66/1983

(b) Unless a consumer applies in writing for the type of supply which he requires in terms of this subitem, the type of supply shall be determined by the engineer. It shall remain the option of the council to classify the type of supply of any consumer according to such consumer's demand or actual consumption or both. No alteration to the tariff circuit breakers in order to change to a lower tariff shall be permitted to the same consumer within 12 months after a specific tariff has been brought into use.

(3) BULK CONSUMERS WITH A DEMAND OF 30 kV.A AND OVER AND PROVINCIAL HOSPITALS, PER MONTH:

(a)

(i) Demand charge, per kV.A or portion thereof per month	(ii) Charge per kWh
R6,00	Up to and including 100 000 kWh: 3,26c Thereafter: 2,03c

(b) The demand charge in terms of column (i) under paragraph (a) shall be payable in respect of the actual maximum demand registered in kV.A over any consecutive 30 minutes between the times of reading of the demand meter.

3. SUNDRY CHARGES

(1) Connection charges: Actual cost of any connection, plus a surcharge of 10 % on such amount.

(2) Reconnection charges: Per reconnection: R5.

(3) Testing of meters in terms of section 9(1), per meter: R5.

(4) For attendance to a complaint by a consumer in connection with the supply of electricity to his premises, when such failure is found to be due to any cause other than a fault in the council's supply main or equipment:

Weekdays from 07h00 to 17h00 inclusive: R5.

Weekdays from 17h00 to 21h00 inclusive and Saturdays from 07h00 to 12h00 inclusive. R7,50.

(c) Weekdays from 21h00 to 07h00 inclusive, Saturdays from 12h00 to 24h00 inclusive, Sundays and public holidays: R10.

(5) For each test of an electrical installation in terms of section 17(8)(b): R5.

(6) Replacement of tariff circuit breakers:

(a) For change to a higher rating: Free of charge.

(b) Subject to the provisions of item 2(1)(b) and (2)(b): For change to a lower rating: R5.

(c) If a consumer is of the opinion that the council's tariff circuit-breaker which has been installed in terms of these by-laws trips out at a lower current value than its rating, the engineer shall replace and test the tariff circuit-breaker after payment by the consumer of R5 plus R2,50 per circuit-breaker to the treasurer.

(d) After the test mentioned in paragraph (c) has been carried out, the enigneer's finding as to the tariff circuit-breaker's compliance with the provisions of these by-laws shall be final, and a tariff circuit-breaker shall be regarded as complying with the provisions of these by-laws if that test proves that it does not trip within 30 minutes when it passes a steady current of 5 % below its rating.

(e) The charge payable in terms of paragraph (c) shall be refunded if it is proved by the test that the tariff circuit-breaker does not comply with the provisions of these by-laws.

4. TARIFF CLASSIFICATION

In the event of a dispute regarding the tariff under which a consumer is to be classified, the council's decision shall be final.

A A STEENKAMP
Town Clerk

Municipal Offices
PO Box 33
Barberton
1300
18 January 1984
Notice No 66/1983

42—18

STADSRAAD VAN BARBERTON

VASSTELLING VAN GELDE: WATER

Ingevolge die bepalings van artikel 80B(8) van die Ordonnansie op Plaaslike Bestuur, 1939, word hierby bekend gemaak dat die Stadsraad van Barberton by spesiale besluit die tarief van gelde soos hieronder uiteengesit, met ingang vanaf 1 Julie 1983, vasgestel het.

TARIEF VAN GELDE

1. BASIESE HEFFINGS

(1) 'n Basiese heffing van R4 per maand of gedeelte daarvan word gehef vir elke erf, standplaas, perseel of ander terrein, met of sonder verbeterings, wat by die hooftoevoerleiding aangesluit is, of na die mening van die Raad daarby aangesluit kan word, of water verbruik word al dan nie: Met dien verstande dat —

(a) waar enige erf, standplaas, perseel of ander terrein geokkupeer word deur meer as een verbruiker aan wie die Raad elektrisiteit lewer, die basiese heffing ten opsigte van elke sodanige verbruiker betaalbaar is;

(b) waar twee of meer erwe, standplase, persele of ander terreine wettiglik gekonsolideer is, hulle geag word om een sodanige erf, standplaas, perseel of ander terrein uit te maak;

(c) waar twee of meer erwe, standplase, persele of ander terreine wat nie wettiglik gekonsolideer is nie, bona fide as 'n enkel stuk grond gebruik word, of waar as gevolg van ligging of grootte, sodanige gebiede slegs ten opsigte van 'n enkel woning, skool, hospitaal, kerk, sportgrond of soortgelyke onderneming gebruik kan word, sodanige gebiede geag word om een stuk grond uit te maak.

(2) Die heffing ingevolge subitem (1) is deur die eienaar of bewoner (wie se aanspreeklikheid gesamentlik en afsonderlik is) van sodanige erf, standplaas, perseel of ander terrein betaalbaar.

2. GELDE VIR DIE LEWERING VAN WATER

(1) Gesuiwerde water aan enige verbruiker, per maand:

(a) Vir die eerste 5 k*l* of gedeelte daarvan: R4

(b) Daarna vir elke k*l* of gedeelte daarvan: 42c

(2) Ongesuiwerde water aan nywerhede, per maand:

(a) Vir die eerste 500 k*l* of gedeelte daarvan: R25

(b) Daarna, per k*l* of gedeelte daarvan: 6c

3. DIVERSE GELDE

(1) AANSLUITING VAN PERSELE:

Die gelde betaalbaar ten opsigte van die aansluiting van enige perseel vir die lewering van water bedra die werklike koste van materiaal en arbeid wat vir sodanige aansluiting gebruik word, plus 'n toeslag van 10 % op sodanige bedrag vir administrasiekoste.

(2) AANSLUITING VAN WATERTOEVOER:

Vir die aansluiting van die watertoevoer òf op versoek van 'n verbruiker òf nadat dit weens 'n oortreding van hierdie verordeninge afgesluit is: R5.

(3) TOETS VAN METERS:

Vir die toets van 'n meter deur die Raad verskaf, in gevalle waar daar bevind word dat die meter nie meer as 2,5 % te veel of te min aanwys nie: R5.

4. DEPOSITO'S

Minimum depostito betaalbaar ingevolge artikel 12(1)(a): R10

A A STEENKAMP
Stadsklerk

Munisipale Kantoor
Posbus 33
Baberton
1300
18 Januarie 1984
Kennisgewing No 64/1983

BARBERTON TOWN COUNCIL

DETERMINATION OF CHARGES: WATER

In terms of the privisions of section 80B(8) of the Local Government Ordinance, 1939, it is hereby notified that the Barberton Town Council has, by special resolution, determined the tariff of charges as set out below, with effect from 1 July 1983.

TARIFF OF CHARGES

1. BASIC CHARGE

(1) A basic charge of R4 per month or part thereof shall be levied for each erf, stand or other area with or without improvements, which is or, in the opinion of the Council can be connected to the supply main, whether water is consumed or not: Provided that —

(a) where any erf, stand, lot or other area is occupied by more than one consumer to whom the Council supplies electricity, the basic charge shall be payable in respect of each such consumer;

(b) where two or more erven, stands, lots or other areas have been lawfully consolidated, they shall be deemed to constitute one such erf, stand, lot or other area;

(c) where two or more erven, stands, lots or other areas which have not been lawfully consolidated, are bona fide used as a single piece of ground, or where as a result of their location or size they can only be used in respect of a single dwelling, school, hospital, church, sports ground or similar undertaking, they shall be deemed to constitute a single piece of ground.

(2) The charge in terms of subitem (1) shall be payable by the owner or occupier (whose liability shall be joint and several) of such erf, stand, lot or other area.

2. CHARGES FOR THE SUPPLY OF WATER

(1) Purified water to any consumer, per month:

(a) For the first 5 k*l* or part thereof: R4

(b) Thereafter per k*l* or part thereof: 42c

(2) Unpurified water to industries, per month:

(a) For the first 500 k*l* or part thereof: R25

(b) Thereafter, per k*l* or part thereof: 6c

3. SUNDRY CHARGES

(1) CONNECTION OF PREMISES:

The charges payable for the connection of any premises for the supply of water shall amount to the actual cost of material and labour used for such connection, plus a surcharge of 10 % on such amount for administration costs.

(2) CONNECTION OF WATER SUPPLY:

For turning on the water supply, either at the request of a consumer, or after disconnection for a breach of these by-laws: R5.

(3) TESTING OF METERS:

For the testing of a meter supplied by the Council in cases where it is found that the meter does not show an error of more than 2,5 % either way: R5.

4. DEPOSITS

Minimum deposit payable in terms of section 12(1)(a): R10.

A A STEENKAMP
Town Clerk

Municipal Offices
PO Box 33
Barberton
1300
18 January 1984
Notice No 64/1983

43—18

STADSRAAD VAN BENONI

VOORGESTELDE WYSIGING VAN DIE BENONI-DORPSBEPLANNINGSKEMA NO 1 VAN 1947

Die Stadsraad van Benoni het 'n ontwerp-dorpsbeplanningskema opgestel wat bekend sal staan as Benoni-wysigingskema No 1/271.

Hierdie skema sal 'n wysigingskema wees en bevat die volgende voorstelle:

Die herindeling van Gedeeltes 7, 8, 9, 10, 11, 12, 13 en Restant van Gedeelte 1 van die plaas Vlakfontein 69 IR vanaf "Algemeen" na "Spesiaal" vir winkels, besigheidspersele, woonhuise, woongeboue, plekke van openbare aanbidding, onderrigplek, geselligheidsaal, publieke garage en sodanige nywerheid en/of handelsdoeleindes as wat skriftelik deur die Raad goedgekeur mag word en ander gebruike met die toestemming van die Raad: Met dien verstande dat dit nie vir 'n hinderlike bedryf gebruik mag word nie.

Besonderhede van hierdie skema lê ter insae by die kantore van die Stadsekretaris, Administratiewe Gebou, Munisipale Kantore, Elstonlaan, Benoni, vir 'n tydperk van vier weke vanaf die datum van die eerste publikasie van hierdie kennisgewing, naamlik 18 Januarie 1984.

Enige beswaar of vertoë in verband met hierdie skema moet skriftelik aan die Stadsklerk, Privaatsak X014, Benoni, binne 'n tydperk van vier weke vanaf bogenoemde datum af voorgelê word.

WAARNEMENDE STADSKLERK
Administratiewe Gebou
Munisipale Kantore
Benoni
18 Januarie 1984
Kennisgewing No 2/1984

TOWN COUNCIL OF BENONI

PROPOSED AMENDMENT TO THE BENONI TOWN-PLANNING SCHEME NO 1 OF 1947

The Town Council of Benoni has prepared a draft town-planning scheme, to be known as Benoni Amendment Scheme No 1/271.

This scheme will be an amendment scheme and contains the following proposals:

The rezoning of Portions 7, 8, 9, 10, 11, 12, 13 and Remainder of Portion 1 of the farm Vlakfontein 69 IR from "General" to "Special" for shops, business premises, dwelling-houses, residential buildings, places of public worship, places of instruction, social halls, public garages and such industrial and/or commercial purposes as may be approved in writing by the Council and other uses with the consent of the Council:

Provided that it shall not be used as a noxious industry.

Particulars of this scheme are open for inspection at the offices of the Town Secretary, Administrative Building, Municipal Offices, Elston Avenue, Benoni, for a period of four weeks from the date of the first publication of this notice, which is 18 January 1984.

Any objections or representations in connection with this scheme shall be submitted in writing to the Town Clerk, Private Bag X014, Benoni, within a period of four weeks from the abovementioned date.

ACTING TOWN CLERK
Administrative Building
Municipal Offices
Benoni
18 January 1984
Notice No 2/1984

44–18–25

DORPSRAAD VAN BLOEMHOF

VASSTELLING VAN GELDE

Ingevolge artikel 80B(3) van die Ordonnansie op Plaaslike Bestuur, No 17 van 1939, soos gewysig, word hierby bekend gemaak dat die Raad van die Munisipaliteit van Bloemhof by spesiale besluit geneem op 28 November 1983 besluit het om die gelde vir die lewering van water betaalbaar in terme van die Watervoorsieningsverordeninge, afgekondig by Administrateurskennisgewing 1044, Hoofstuk 3, Bylae 1, Aanhangsel III, vas te stel.

Die algemene strekking van sodanige besluit is om die tarief van gelde met ingang 1 Maart 1984 te verhoog en vas te stel.

Enige persoon wat beswaar teen die genoemde vasstelling wens aan te teken, moet dit skriftelik binne 14 dae na datum van publikasie hiervan in die Provinsiale Koerant, by ondergetekende indien.

D DE VILLIERS
Stadsklerk

Munisipale Kantoor
Posbus 116
Bloemhof
2660
18 Januarie 1984

VILLAGE COUNCIL OF BLOEMHOF

DETERMINATION OF CHARGES

In terms of the provisions of section 80B(3) of the Local Government Ordinance, No 17 of 1939, as amended, it is hereby notified that the Council of the Municipality of Bloemhof has by special resolution taken on 28 November 1983 resolved to determine the charges for the supply of water payable in terms of Administrator's Notice 1044, Chapter 3, Schedule 1, Annexure III.

The general purport of such resolution is to increase and determine the tariff of charges with effect from 1 March, 1984.

Any person who wishes to object to this amendment, must dô so in writing to the undersigned within 14 days after the publication of this notice in the Provincial Gazette.

D DE VILLIERS
Town Clerk

Municipal Office
PO Box 116
Bloemhof
2660
18 January 1984

45–18

MUNISIPALITEIT VAN BLOEMHOF

REGISTRASIE VAN NOTARIËLE OOREENKOMS

Kennis geskied hiermee ooreenkomstig artikel 79(18) van die Ordonnansie op Plaaslike Bestuur, No 17 van 1939, soos gewysig, dat die Munisipaliteit van Bloemhof van voorneme is om, onderhewig aan die goedkeuring van Sy Edele die Administrateur, 'n ooreenkoms aan te gaan met die Elektrisiteitsvoorsieningskommissie (Evkom) ten opsigte van 'n substasieperseel, toegangspad, 88 kV inkomende kraglyne en 22 kV uitgaande kraglyn op die eiendom van die Raad, Restant van Gedeelte 1 van die plaas Klipfontein HO 344, groot 3854,9110 hektaar, gehou kragtens Transportakte TA 47/21.

Die voorwaardes van die ooreenkoms lê ter insae gedurende kantoorure by die kantoor van die Stadsklerk.

Enige besware teen die voorgestelde ooreenkoms moet skriftelik by die ondergetekende ingedien word binne veertien dae na datum van publikasie hiervan in die Provinsiale Koerant.

D DE VILLIERS
Stadsklerk

Munisipale Kantoor
Posbus 116
Bloemhof
2660
18 Januarie 1984

BLOEMHOF MUNICIPALITY

REGISTRATION OF NOTARIAL AGREEMENT

Notice is hereby given in terms of section 79(18) of the Local Government Ordinance, No 17 of 1939, as amended, that it is the intention of the Bloemhof Municipality, subject to the approval of the Administrator, to enter into an agreement with the Electricity Supply Commission (Escom) in connection with an electrical substation, access road and 88 kV and 22 kV transmission lines on the property of the Council, Remainder of Portion 1 of the farm Klipfontein HO 344, in extent 3854,9110 hectare held under deed of transfer TA 47/21.

The conditions of the agreement will be open for inspection at the office of the Town Clerk during office hours.

Objections, if any, to the proposed agreement, must be lodged in writing with the undersigned within fourteen days from date of publication hereof in the Provincial Gazette.

D DE VILLIERS
Town Clerk

Municipal Office
PO Box 116
Bloemhof
2660
18 January 1984

46–18

STADSRAAD VAN CAROLINA

BEPALING VAN STAANPLEK VIR HUURMOTORS

Kennis geskied hiermee ingevolge artikel 65*bis*(2) van die Ordonnansie op Plaaslike Bestuur, 1939, dat die Raad 'n staanplek vir huurmotors vir swartes in Breytenbachstraat, Carolina asook die Indiër Sakesentrum in Carolindia bepaal het.

Die besluit van die Raad en besonderhede van die staanplek lê gedurende normale kantoorure ter insae by die kantoor van die Stadsekretaris, Munisipale Kantore, Carolina, tot en met 8 Februarie 1984.

Enigiemand wat beswaar wil maak teen die huurmotorstaanplekke moet die beswaar skriftelik by die ondergenoemde indien voor of op 8 Februarie 1984.

F J CILLIERS
Stadsklerk

Munisipale Kantore
Kerkstraat
Posbus 24
Carolina
1185
18 Januarie 1984

TOWN COUNCIL OF CAROLINA

DETERMINING OF TAXI STAND

Notice is hereby given in terms of section 65*bis*(2) of the Local Government Ordinance, 1939, that the Council has determined a taxi stand for blacks in Breytenbach Street, Carolina as well as at the Indian Shopping Centre, Carolindia.

The resolution of the Council and particulars of the stands will lie for inspection during normal office hours at the office of the Town Secretary, Municipal Offices, Carolina until 8 February 1984.

Any person who desires to lodge an objection against the abovementioned determination of taxi stands, must do so in writing to the undermentioned not later than 8 February 1984.

F J CILLIERS
Town Clerk

Municipal Offices
Church Street
PO Box 24
Carolina
1185
18 January 1984

47–18

STADSRAAD VAN FOCHVILLE

SINK VAN BOORGATE: AANSOEKGELD

Kennis geskied hiermee ingevolge die bepalings van artikel 80B(8) van die Ordonnansie op Plaaslike Bestuur, 1939, (Ordonnansie 17 van 1939), dat die Stadsraad van Fochville by 'n spesiale besluit 'n vorige besluit dat 'n bedrag van R15,00 per aansoek om die sink van 'n boorgat vanaf 1 September 1983 betaalbaar sal wees, bevestig het.

D J VERMEULEN
Stadsklerk

Munisipale Kantoor
Posbus 1
Fochville
2515
18 Januarie 1984
Kennisgewing No 42/1983

TOWN COUNCIL OF FOCHVILLE

BORE-HOLES: SINKING OF: APPLICATION FEE

Notice is hereby given in terms of section 80B(8) of the Local Government Ordinance, 1939, (Ordinance 17 of 1939), that the Town Council of Fochville has by special resolution confirmed its previous resolution that an application fee of R15,00 for each application to sink 'n bore-hole, be levied from 1 September 1983.

D J VERMEULEN
Town Clerk

Municipal Office
PO Box 1
Fochville
2515
18 January 1984
Notice No 42/1983

48–18

STAD JOHANNESBURG

VOORGESTELDE WYSIGING VAN DIE JOHANNESBURGSE DORPSBEPLANNING-SKEMA, 1979 (WYSIGINGSKEMA 1078)

Kennis word hiermee ingevolge die bepalings van artikel 26 van die Ordonnansie op Dorpsbeplanning en Dorpe, 1965 gegee dat die Stadsraad van Johannesburg 'n ontwerpdorpsbeplanningskema opgestel het wat as Johannesburg se Wysigingskema 1078 bekend sal staan.

Hierdie skema is 'n wysigingskema en dit bevat die volgende voorstel:

Om die volgende te hersoneer:

1. 'n Gedeelte 3 van Erf 1231, Claremont, van Residensieel 4 na Besigheid 1, Hoogtesone 5 onderworpe aan sekere voorwaardes.

2. Erwe 232, 233, 234, 235, 236, 237, 238, 239, 240 en 241, Craighall-uitbreiding 2, van Residensieel 1 na Residensieel 1 teen 'n digtheid van een woonhuis per 2 000 m².

3. Gedeelte 109, dele van Gedeeltes 110, 111 en 120, Gedeeltes 122, 123 en 124 van Erf 711, Craighallpark, van Residensieel 1 na Residensieel 1 teen 'n digtheid van een woonhuis per 2 000 m².

4. Erf 652 (vroeër Erwe 269 en 317) Doornfontein van Residensieel 4 na Kommersieel 1, Hoogtesone 0, onderworpe aan sekere voorwaardes.

5. Erf 2827, Johannesburg, van Residensieel 4 na Besigheid 1, Hoogtesone 3.

6. Gedeeltes 6, 7, 8, 9, 10, 11 en 12 Erf 50, Richmond, van Besigheid 4 na Residensieel 1, Hoogtesone 0.

7. Gedeeltes 14, 15, 16 en 21 van Erf 50, Richmond, van Besigheid 4 na Besigheid 1, Hoogtesone 0.

8. Erwe 18, 19, 20, 21, 22 en 23, Steeledale-uitbreiding 1, van Kommersieel 1 na Residensieel 1, Hoogtesone 0.

9. Erwe 1234, 1237, 1238, 1239, 1675 en 1685, Turffontein, van Residensieel 4 na Besigheid 1, Hoogtesone 0.

10. Deel van die Resterende Gedeelte van Gedeelte 106 van die plaas Waterval 211 IQ van Residensieel 1 na Residensieel 4, Hoogtesone 0.

Die uitwerking van hierdie skema is om bepaalde foute en weglatings reg te stel wat voorgekom het toe Johannesburgse Dorpsbeplanningskema, 1979, opgestel is.

Besonderhede van hierdie skema lê ter insae in Kamer 721, Sewende Verdieping, Burgersentrum, Braamfontein, Johannesburg, vir 'n tydperk van vier weke vanaf die datum waarop hierdie kennisgewing die eerste keer gepubliseer word, naamlik 18 Januarie 1984.

Enige beswaar of vertoë in verband met hierdie skema moet binne 'n tydperk van vier weke vanaf bogenoemde datum skriftelik aan die Stadsklerk, Posbus 1049, Johannesburg, 2000, gerig word.

S D MARSHALL
Stadsekretaris

Burgersentrum
Braamfontein
Johannesburg
18 Januarie 1984

CITY OF JOHANNESBURG

PROPOSED AMENDMENT TO JOHANNESBURG TOWN-PLANNING SCHEME, 1979 (AMENDMENT SCHEME 1078)

Notice is hereby given in terms of section 26 of the Town-planning and Townships Ordinance, 1965, that the City Council of Johannesburg has prepared a draft town-planning scheme, to be known as Johannesburg Amendment Scheme 1078.

This scheme will be an amendment scheme and contains the following proposal:

To rezone the following:

1. Portion 3 of Erf 1231 Claremont Township from Residential 4 to Business 1, Height Zone 5, subject to certain conditions.

2. Erven 232, 233, 234, 235, 236, 237, 238, 239, 240 and 241 Craighall Extension 2 Township from Residential 1 to Residential 1 with a density of one dwelling per 2 000 m².

3. Portion 109, Parts of Portions 110, 111 and 120, Portions 122, 123 and 124 of Erf 711 Craighall Park from Residential 1 to Residential 1 with a density of one dwelling per 2 000 m².

4. Erf 652 (formerly Erven 269 and 317) Doornfontein Township from Residential 4 to Commercial 1, Height Zone 0, subject to certain conditions.

5. Erf 2827 Johannesburg Township from Residential 4 to Business 1, Height Zone 3.

6. Portions 6, 7, 8, 9, 10, 11 and 12 of Erf 50 Richmond Township from Business 4 to Residential 1, Height Zone 0.

7. Portions 14, 15, 16 and 21 of Erf 50, Richmond, Township from Business 4 to Business 1, Height Zone 0.

8. Erven 18, 19, 20, 21, 22 and 23, Steeledale Extension 1, Township from Commercial 1 to Residential 1, Height Zone 0.

9. Erven 1234, 1237, 1238, 1239, 1675 and 1685, Turffontein, Township from Residential 4 to Business 1, Height Zone 0.

10. Part of the Remaining Extent of Portion 106 farm Waterval 211 IQ from Residential 1 to Residential 4, Height Zone 0.

The effect of this scheme is to rectify certain errors and omissions that occurred when Johannesburg Town-planning Scheme, 1979, was drafted.

Particulars of this scheme are open for inspection at Room 721, Seventh Floor, Civic Centre, Braamfontein, Johannesburg, for a period of four weeks from the date of the first publication of this notice, which is 18 January 1984.

Any objection or representations in connection with this scheme shall be submitted in writing to the Town Clerk, PO Box 1049, Johannesburg, 2000, within a period of four weeks from the abovementioned date.

S D MARSHALL
City Secretary

Civic Centre
Braamfontein
Johannesburg
18 January 1984

49–18–25

STAD JOHANNESBURG

VOORGESTELDE WYSIGING VAN DIE JOHANNESBURGSE DORPSBEPLANNINGSKEMA, 1979, (WYSIGINGSKEMA 1094)

Kennis word hiermee ingevolge die bepalings van artikel 26 van die Ordonnansie op Dorpsbeplanning en Dorpe, 1965 gegee dat die Stadsraad van Johannesburg 'n ontwerpdorpsbeplanningskema opgestel het wat as Johannesburg se Wysigingskema 1094 bekend sal staan.

Hierdie skema is 'n wysigingskema en dit bevat die volgende voorstel:

Om die foute en weglatings soos volg reg te stel:

1. Amalgam: Kaart 3: Velle 66 en 73A: Erwe 28 tot 33 inbegrepe van Kommersieel 1 na Kommersieel 2, Hoogtesone 0.

2. Amalgam-uitbreiding 1: Die bylae (Tabel N) bladsy 5 en 6 (Engels), bladsy 6 (Afrikaans), Erwe 106 en 107, deur die syfers XX in kolom 1 deur die syfers XXI te vervang en die byvoeging van Erf 82 in kolom 2.

3. Bertrams: Kaart 3: Vel 61A: Erwe 448 en 449 van Residensieel 4 na Besigheid 1, Hoogtesone 5.

4. Evanspark: Kaart 3: Vel 86A: Deel van Gedeelte 2 en Gedeelte 3 van Gekonsolideerde Erf 155: Van Besigheid 2 na Residensieel 1, Hoogtesone 0.

5. Glenhazel: Kaart 3: Vel 22B: Erwe 211 en 221: Deur die insluiting van hierdie erwe by Hoogtesone 6.

La Rochelle: Kaart 3: Vel 81A: Erf 539: Van Residensieel 4 na Besigheid 1, Hoogtesone 0.

7. Lyndhurst-uitbreiding 1: Kaart 3: Velle 14 en 23, A en B en Tabel A (boulynbepalings) en die bylae (Tabel N): Erf 215: Deur die toevoeging van die simbool "S" by die Kaart; deur die bestaande woorde en syfers in Tabel A in kolom 4 en 5 deur die volgende te vervang:

"215: Noordelike grens 15m
Oostelike grens 10 m
Ander grense 8m"

en deur die toevoeging tot die bylae (Tabel N) van "Erf 215, Lyndhurst-uitbreiding 1" onderworpe aan sekere voorwaardes.

8. Lyndhurst-uitbreiding 1: Kaart 3: Velle 23A en B en die bylae (Tabel N): Erf 216: deur die toevoeging van die simbool "S" by velle 23A en B en deur die toevoeging tot die bylae van "Erf 216, Lyndhurst-uitbreiding 1", onderworpe aan sekere voorwaardes.

Besonderhede van hierdie skema lê ter insae in Kamer 721, Sewende Verdieping, Burgersentrum, Braamfontein, Johannesburg, vir 'n tydperk van vier weke vanaf die datum waarop hierdie kennisgewing die eerste keer gepubliseer word, naamlik 18 Januarie 1984.

Enige beswaar of vertoë in verband met hierdie skema moet binne 'n tydperk van vier weke vanaf bogenoemde datum skriftelik aan die Stadsklerk, Posbus 1049, Johannesburg, 2000, gerig word.

S D MARSHALL
Stadsekretaris

Burgersentrum
Braamfontein
Johannesburg
18 Januarie 1984

CITY OF JOHANNESBURG

PROPOSED AMENDMENT TO JOHANNESBURG TOWN-PLANNING SCHEME, 1979, (AMENDMENT SCHEME 1094)

Notice is hereby given in terms of section 26 of the Town-planning and Townships Ordinance, 1965, that the City Council of Johannesburg has prepared a draft town-planning scheme, to be known as Johannesburg Amendment Scheme 1094.

This scheme will be an amendment scheme and contains the following proposal:

To rectify certain errors and omissions as follows:

1. Amalgam Township: Map 3: Sheets 66 and 73A: Erven 28 to 33 inclusive, from Commercial 1 to Commercial 2 in Height Zone 0.

2. Amalgam Extension 1 Township: The Schedule (Table N) pages 5 and 6 (English), page 6 (Afrikaans), Erven 106 and 107, by the substitution of the figures XXI for the figures XX in Column 1 and the addition of Erf 82 in Column 2.

3. Bertrams Township: Map 3: Sheet 61A: Erven 448 and 449 from Residential 4 to Business 1 in Height Zone 5.

4. Evans Park Township: Map 3: Sheet 86A: Part of Portion 2 and Portion 3 of Consolidated Erf 155: From Business 2 to Residential 1 in Height Zone 0.

5. Glenhazel Township: Map 3: Sheet 22B: Erven 211 and 221: By the inclusion of these erven in Height Zone 6.

6. La Rochelle Township: Map 3: Sheet 81A: Erf 539: From Residential 4 to Business 1 in Height Zone 0.

7. Lyndhurst Extension 1 Township: Map 3: Sheets 14 and 23, A and B, and Table A (building lines) and the Schedule (Table N): Erf 215: By the addition of the symbol "S" to the Map; by the substitution of the following in Table A in Columns 4 and 5 for the existing words and figures:

"215: Northern boundary 15m
Eastern boundary 10m
Other boundaries 8m"

and by the addition to the Schedule (Table N) of "Erf 215 Lyndhurst Extension 1" subject to certain conditions.

8. Lyndhurst Extension 1 Township: Map 3: Sheets 23A and B and the Schedule (Table N): Erf 216: by the addition of the symbol "S" to Sheets 23A and B and by the addition to the Schedule of "Erf 216 Lyndhurst Extension 1", subject to certain conditions.

Particulars of this scheme are open for inspection at Room 721, Seventh Floor, Civic Centre, Braamfontein, Johannesburg, for a period of four weeks from the date of the first publication of this notice, which is 18 January 1984.

Any objection or representations in connection with this scheme shall be submitted in writing to the Town Clerk, PO Box 1049, Johannesburg, 2000, within a period of four weeks from the abovementioned date.

S D MARSHALL
City Secretary

Civic Centre
Braamfontein
Johannesburg
18 January 1984

50–18–25

STAD JOHANNESBURG

WYSIGING VAN ARTIKEL 152 EN 253(1) VAN DIE BOUVERORDENINGE

Daar word hiermee ingevolge die bepalings van artikel 96 van die Ordonnansie op Plaaslike Bestuur, 1939, kennis gegee dat die Raad voornemens is om artikels 152 en 253(1) van die Bouverordeninge te wysig.

Die algemene strekking van die voorgestelde wysiging is —

(1) om voorsiening te maak dat elke nuwe woongebou òf teenoor 'n straat geleë is òf aan 'n oop ruimte front wat toegang tot 'n straat het.

(2) om voorsiening te maak vir toegang tot ondergrondse verbruikersleidings wat geleë is op 'n terrein waarvoor daar 'n permit vir 'n skutting toegestaan is.

Afskrifte van die voorgestelde wysigings van die verordeninge lê ter insae gedurende kantoorure in Kamer 0217, Blok A, Burgersentrum, Braamfontein, Johannesburg vir 'n tydperk van 14 dae vanaf die publikasie hiervan in die Provinsiale Koerant, dit wil sê vanaf 11 Januarie 1984.

Enige persoon wat verlang om sy beswaar teen die voorgestelde wysiging aan te teken, moet dit skriftelik by die ondergenoemde doen binne 14 dae na die datum waarop hierdie kennisgewing in die Provinsiale Koerant verskyn.

ALEWYN BURGER
Stadsklerk

Burgersentrum
Braamfontein
Johannesburg
18 Januarie 1984

CITY OF JOHANNESBURG

AMENDMENT OF SECTIONS 152 AND 253(1) OF THE BUILDING BY-LAWS

It is hereby notified in terms of section 96 of the Local Government Ordinance, 1939, that the Council intends to amend sections 152 and 253(1) of the Building By-laws.

The general purport of the proposed amendment is to —

(1) provide that every new domestic building must either face a street or front onto an open space with access to a street;

(2) provide for access to be gained to underground services located on a site for which a hoarding permit has been granted.

Copies of the proposed amendments to the by-laws are open for inspection during office hours at Room 0217, Block A, Civic Centre, Braamfontein, Johannesburg for a period of fourteen days from the publication hereof in the Provincial Gazette, i.e. from 11 January 1984.

Any person who desires to record his objection to the proposed amendments must do so in writing to the undermentioned within fourteen days after the date of publication of this notice in the Provincial Gazette.

ALEWYN BURGER
Town Clerk

Civic Centre
Braamfontein
Johannesburg
18 January 1984

51–18

STAD JOHANNESBURG

VOORGESTELDE WYSIGING VAN DIE JOHANNESBURGSE DORPSBEPLANNINGSKEMA, 1979 (WYSIGINGSKEMA 1081)

Kennis word hiermee ingevolge die bepalings van artikel 26 van die Ordonnansie op Dorpsbeplanning en Dorpe, 1965, gegee dat die Stadsraad van Johannesburg 'n ontwerpdorpsbeplanningskema opgestel het wat as Johannesburg se Wysigingskema 1081 bekend sal staan.

Hierdie skema is 'n wysiging en dit bevat die volgende voorstel:

Om Gedeelte 1 tot 17 en die Resterende Gedeelte van Erf 2991, Lenasia-uitbreiding 2, geleë in Duiker- en Gemsbokstraat en Holly Hock- en Camelialaan, van Spesiaal waarby sodanige doeleindes wat met die toestemming van die Administrateur na oorleg met die Dorpsraad en die Stadsraad toegelaat mag word na Nywerheid 3 te hersoneer.

Die uitwerking van hierdie skema is om administratiewe prosedures by te werk.

Besonderhede van hierdie skema lê ter insae in Kamer 721, Sewende Verdieping, Burgersentrum, Braamfontein, Johannesburg, vir 'n tydperk van vier weke vanaf die datum waarop hierdie kennisgewing die eerste keer gepubliseer word, naamlik 18 Januarie 1984.

Enige beswaar of vertoë in verband met hierdie skema moet binne 'n tydperk van vier weke vanaf bogenoemde datum skriftelik aan die Stadsklerk, Posbus 1049, Johannesburg, 2000, gerig word.

S. D. MARSHALL
Stadsekretaris

Burgersentrum
Braamfontein
Johannesburg
18 Januarie 1984

CITY OF JOHANNESBURG

PROPOSED AMENDMENT TO JOHANNESBURG TOWN-PLANNING SCHEME, 1979 (AMENDMENT SCHEME 1081)

Notice is hereby given in terms of section 26 of the Town-planning and Townships Ordinance, 1965, that the City Council of Johannesburg has prepared a draft town-planning scheme, to be known as Johannesburg Amendment Scheme 1081.

This scheme will be an amendment scheme and contains the following proposal:

To rezone Portions 1 to 17 and the Remaining Extent of Erf 2991 Lenasia Extension 2 Township, situated in Duiker and Gemsbok Streets and Holly Hock and Camelia Avenues, from Special permitting such purposes as may be permitted by the Administrator after references to the Townships Board and the City Council to Industrial 3.

The effect of this scheme is to streamline administrative procedures.

Particulars of this scheme are open for inspection at Room 721, Seventh Floor, Civic Centre, Braamfontein, Johannesburg, for a period of four weeks from the date of the first publication of this notice, which is 18 January 1984.

Any objection or representations in connection with this scheme shall be submitted in writing to the Town Clerk, PO Box 1049, Johannesburg 2000, within a period of four weeks from the abovementioned date.

S D MARSHALL
City Secretary

Civic Centre
Braamfontein
Johannesburg
18 January 1984

52–18–25

STAD JOHANNESBURG

VOORGESTELDE WYSIGING VAN DIE JOHANNESBURGSE DORPSBEPLANNINGSKEMA, 1979 (WYSIGINGSKEMA 1091)

Kennis word hiermee ingevolge die bepalings van artikel 26 van die Ordonnansie op Dorpsbeplanning en Dorpe, 1965 gegee dat die Stadsraad van Johannesburg 'n Ontwerpdorpsbeplanningskema opgestel het wat as Johannesburg se Wysigingskema 1091 bekend sal staan.

Hierdie skema is 'n wysigingskema en dit bevat die volgende voorstel:

Om Erwe 434 en 1147, Greymont, geleë te Vyfde- en Sewende Straat onderskeidelik van Residensieel 1 na Openbare Oop Ruimte te hersoneer.

Die uitwerking van hierdie skema is om die bestaande park op hierdie twee leë erwe uit te brei.

Besonderhede van hierdie skema lê ter insae in Kamer 721, Sewende Verdieping, Burgersentrum, Braamfontein, Johannesburg, vir 'n tydperk van vier weke vanaf die datum waarop hierdie kennisgewing die eerste keer gepubliseer word, naamlik 18 Januarie 1984.

Enige beswaar of vertoë in verband met hierdie skema moet binne 'n tydperk van vier weke vanaf bogenoemde datum skriftelik aan die Stadsklerk, Posus 1049, Johannesburg, 2000, gerig word.

S D MARSHALL
Stadsekretaris

Burgersentrum
Braamfontein
Johannesburg
18 Januarie 1984

CITY OF JOHANNESBURG

PROPOSED AMENDMENT TO JOHANNESBURG TOWN-PLANNING SCHEME, 1979 (AMENDMENT SCHEME 1091)

Notice is hereby given in terms of section 26 of the Town-planning and Townships Ordinance, 1965, that the City Council of Johannesburg has prepared a draft town-planning scheme, to be known as Johannesburg Amendment Scheme 1091.

This scheme will be an amendment scheme and contains the following proposal:

To rezone Erven 434 and 1147 Greymont Township, situated in Fifth and Seventh Streets respectively from Residential 1 to Public Open Space.

The effect of this scheme is to extend the existing park into these two vacant erven.

Particulars of this scheme are open for inspection at Room 721, Seventh Floor, Civic Centre, Braamfontein, Johannesburg, for a period of four weeks from the date of the first publication of this notice, which is 18 January 1984.

Any objection or representations in connection with this scheme shall be submitted in writing to the Town Clerk, PO Box 1049, Johannesburg, 2000, within a period of four weeks from the abovementioned date.

S D MARSHALL
City Secretary

Civic Centre
Braamfontein
Johannesburg
18 January 1984

53–18–25

STAD JOHANNESBURG

VOORGESTELDE WYSIGING VAN DIE JOHANNESBURGSE DORPSBEPLANNINGSKEMA, 1979 (WYSIGINGSKEMA 1093)

Kennis word hiermee ingevolge die bepalings van artikel 26 van die Ordonnansie op Dorpsbeplanning en Dorpe, 1965 gegee dat die Stadsraad van Johannesburg 'n Ontwerpdorpsbeplanningskema opgestel het wat as Johannesburg se Wysigingskema 1093 bekend sal staan.

Hierdie skema is 'n wysigingskema en dit bevat die volgende voorstel:

Om die Dorpsbeplanningskema te wysig deur die toevoeging van die volgende voorwaarde en kolom 13 van die Bylae by Tabel N vir Erwe 116 tot 125, 857 tot 910, 913 tot 919, 922 en 926, Fairland.

Die digtheid moet in ooreenstemming wees met die bepalings van Tabel E: Met dien verstande dat waar nuwe paaie en padverbredings vereis word as gevolg van die onderverdeling van 'n erf, die Stadsraad vir die doeleindes van digtheidsbepalings toestemming mag verleen dat die oppervlaktes van sulke nuwe paaie en padverbredings ingesluit mag word by die gebiede van die onderverdelings: Met dien verstande dat die onderverdelings so na as moontlik gelyk in oppervlakte moet wees.

Die uitwerking van hierdie skema is om 'n weglating reg te stel wat ontstaan het toe die Johannesburgse-dorpsbeplanningskema, 1979, opgestel is.

Besonderhede van hierdie skema lê ter insae in Kamer 721, Sewende Verdieping, Burgersentrum, Braamfontein, Johannesburg, vir 'n tydperk van vier weke vanaf die datum waarop hierdie kennisgewing die eerste keer gepubliseer word, naamlik 18 Januarie 1984.

Enige beswaar of vertoë in verband met hierdie skema moet binne 'n tydperk van vier weke vanaf bogenoemde datum skriftelik aan die Stadsklerk, Posbus 1049, Johannesburg, 2000, gerig word.

S D MARSHALL
Stadsekretaris

Burgersentrum
Braamfontein
Johannesburg
18 Januarie 1984

CITY OF JOHANNESBURG

PROPOSED AMENDMENT TO JOHANNESBURG TOWN-PLANNING SCHEME, 1979 (AMENDMENT SCHEME 1093)

Notice is hereby given in terms of section 26 of the Town-planning and Townships Ordinance, 1965, that the City Council of Johannesburg has prepared a draft town-planning scheme, to be known as Johannesburg Amendment Scheme 1093.

This scheme will be an Amendment Scheme and contains the following proposal:

To amend the Town-planning Scheme by the addition of the following condition under column 13 of the Schedule to Table N, in respect of Erven 116 to 125, 857 to 910, 913 to 919, 922 and 926 Fairland Township:

The density shall be in accordance with the provisions of Table E: Provided that where new roads and road-widenings are required as the result of subdivision of an erf, the City Council may, for the purpose of density provisions, consent to the areas of such new roads and road-widenings being included in the areas of the subdivisions: Provided further that the subdivisions shall be, as near as possible equal in area.

The effect of this scheme is to rectify an omission that occurred when the Johannesburg Town-planning Scheme, 1979, was drafted.

Particulars of this scheme are open for inspection at Room 721, Seventh Floor, Civic Centre, Braamfontein, Johannesburg, for a period of four weeks from the date of the first publication of this notice, which is 18 January 1984.

Any objection or representations in connection with this scheme shall be submitted in writing to the Town Clerk, PO Box 1049, Johannesburg, 2000, within a period of four weeks from the abovementioned date.

S D MARSHALL
City Secretary

Civic Centre
Braamfontein
Johannesburg
18 January 1984

54–18–25

STAD JOHANNESBURG

VOORGESTELDE WYSIGING VAN DIE JOHANNESBURGSE DORPSBEPLANNINGSKEMA, 1979, (WYSIGINGSKEMA 1079)

Kennis word hiermee ingevolge die bepalings van artikel 26 van die Ordonnansie op Dorpsbeplanning en Dorpe, 1965, gegee dat die Stadsraad van Johannesburg 'n Ontwerpdorpsbeplanningskema opgestel het wat as Johannesburg se Wysigingskema 1079 bekend sal staan.

Hierdie skema is 'n wysigingskema en dit bevat die volgende voorstel:

Om Erwe 2590 tot 2601, Lenasia-uitbreiding 1, geleë te Concord Place van Spesiaal waarby handels-, besigheids- en/of sodanige nywerheid- en/of kommersiële doeleindes wat skriftelik deur die Stadsraad goedgekeur word, toegelaat word na Besigheid 1 te hersoneer.

Die uitwerking van hierdie skema is om groter sekuriteit ten opsigte van grondgebruike aan grondeienaars te verleen.

Besonderhede van hierdie skema lê ter insae in Kamer 721, Sewende Verdieping, Burgersentrum, Braamfontein, Johannesburg, vir 'n tydperk van vier weke vanaf die datum waarop hierdie kennisgewing die eerste keer gepubliseer word, naamlik 18 Januarie 1984.

Enige beswaar of vertoë in verband met hierdie skema moet binne 'n tydperk van vier weke vanaf bogenoemde datum skriftelik aan die Stadsklerk, Posbus 1049, Johannesburg, 2000, gerig word.

S D MARSHALL
Stadsekretaris

Burgersentrum
Braamfontein
Johannesburg
18 Januarie 1984

CITY OF JOHANNESBURG

PROPOSED AMENDMENT TO JOHANNESBURG TOWN-PLANNING SCHEME, 1979, (AMENDMENT SCHEME 1079)

Notice is hereby given in terms of section 26 of the Town-planning and Townships Ordinance, 1965, that the City Council of Johannesburg has prepared a draft town-planning scheme, to be known as Johannesburg Amendment Scheme 1079.

This scheme will be an Amendment Scheme and contains the following proposal:

To rezone Erven 2590 to 2601 Lenasia Extension 1 Township, situated in Concord Place from Special permitting trade, business and/or such industrial and/or commercial purposes as may be approved in writing by the City Council to Business 1.

The effect of this scheme is to provide greater certainty of land use for land owners.

Particulars of this scheme are open for inspection at Room 721, Seventh Floor, Civic Centre, Braamfontein, Johannesburg, for a period of four weeks from the date of the first publication of this notice, which is 18 January 1984.

Any objection or representations in connection with this scheme shall be submitted in writing to the Town Clerk, PO Box 1049, Johannesburg 2000, within a period of four weeks from the abovementioned date.

S D MARSHALL
City Secretary

Civic Centre
Braamfontein
Johannesburg
18 January 1984

55–18–25

STAD JOHANNESBURG

VOORGESTELDE WYSIGING VAN DIE JOHANNESBURGSE DORPSBEPLANNINGSKEMA, 1979, (WYSIGINGSKEMA 1080)

Kennis word hiermee ingevolge die bepalings van artikel 26 van die Ordonnansie op Dorpsbeplanning en Dorpe, 1965, gegee dat die Stadsraad van Johannesburg 'n Ontwerpdorpsbeplanningskema opgestel het wat as Johannesburg se Wysigingskema 1080 bekend sal staan.

Hierdie skema is 'n wysigingskema en dit bevat die volgende voorstel:

Om gedeelte van Gedeelte 1 van Erf 197 en gedeelte van Erf 200, Fairview van Bestaande Openbare Paaie, Erf 414, Fairview, van Suid-Afrikaanse Spoorweë en Erf 787, Troyeville van Bestaande Openbare Paaie almal na Nywerheid 1 te hersoneer.

Die uitwerking van hierdie skema is om die ontwikkeling in ooreenstemming met die omliggende erwe toe te laat.

Besonderhede van hierdie skema lê ter insae in Kamer 721, Sewende Verdieping, Burgersentrum, Braamfontein, Johannesburg, vir 'n tydperk van vier weke vanaf die datum waarop hierdie kennisgewing die eerste keer gepubliseer word, naamlik 18 Januarie 1984.

Enige beswaar of vertoë in verband met hierdie skema moet binne 'n tydperk van vier weke vanaf bogenoemde datum skriftelik aan die Stadsklerk, Posbus 1049, Johannesburg, 2000, gerig word.

S D MARSHALL
Stadsekretaris

Burgersentrum
Braamfontein
Johannesburg
18 Januarie 1984

CITY OF JOHANNESBURG

PROPOSED AMENDMENT TO JOHANNESBURG TOWN-PLANNING SCHEME, 1979, (AMENDMENT SCHEME 1080)

Notice is hereby given in terms of section 26 of the Town-planning and Townships Ordinance, 1965, that the City Council of Johannesburg has prepared a draft town-planning scheme, to be known as Johannesburg Amendment Scheme 1080.

This scheme will be an Amendment Scheme and contains the following proposal:

To rezone Part of Portion 1 of Erf 197 and Part of Erf 200 Fairview Township from Existing Public Roads; Erf 414 Fairview Township from South African Railways and Erf 787 Troyeville Township from Existing Public Roads all to Industrial 1.

The effect of this scheme is to permit development in conformity with surrounding erven.

Particulars of this scheme are open for inspection at Room 721, Seventh Floor, Civic Centre, Braamfontein, Johannesburg, for a period of four weeks from the date of the first publication of this notice, which is 18 January 1984.

Any objection or representations in connection with this scheme shall be submitted in writing to the Town Clerk, PO Box 1049, Johannesburg 2000, within a period of four weeks from the abovementioned date.

S D MARSHALL
City Secretary

Civic Centre
Braamfontein
Johannesburg
18 January 1984

56—18—25

STAD JOHANNESBURG

VOORGESTELDE WYSIGING VAN DIE JOHANNESBURGSE DORPSBEPLANNINGSKEMA, 1979 (WYSIGINGSKEMA 1077)

Kennis word hiermee ingevolge die bepalings van artikel 26 van die Ordonnansie op Dorpsbeplanning en Dorpe, 1965, gegee dat die Stadsraad van Johannesburg 'n ontwerpdorpsbeplanningskema opgestel het wat as Johannesburg se Wysigingskema 1077 bekend sal staan.

Hierdie skema is 'n wysigingskema en dit bevat die volgende voorstel:

Om deel van Gemmilstraat (noord van Meyerstraat), Linksfield van Bestaande Openbare Paaie na Residensieel 1 te hersoneer.

Die uitwerking van hierdie skema is om toe te laat dat die erf wat deur die geslote gedeelte van die pad gevorm word aan die aangrensende eienaars te verkoop.

Besonderhede van hierdie skema lê ter insae in Kamer 721, Sewende Verdieping, Burgersentrum, Braamfontein, Johannesburg, vir 'n tydperk van vier weke vanaf die datum waarop hierdie kennisgewing die eerste keer gepubliseer word, naamlik 18 Januarie 1984.

Enige beswaar of vertoë in verband met hierdie skema moet binne 'n tydperk van vier weke vanaf bogenoemde datum skriftelik aan die Stadsklerk, Posbus 1049, Johannesburg, 2000, gerig word.

S D MARSHALL
Stadsekretaris

Burgersentrum
Braamfontein
Johannesburg
18 Januarie 1984

CITY OF JOHANNESBURG

PROPOSED AMENDMENT TO JOHANNESBURG TOWN-PLANNING SCHEME, 1979 (AMENDMENT SCHEME 1077)

Notice is hereby given in terms of section 26 of the Town-planning and Townships Ordinance, 1965, that the City Council of Johannesburg has prepared a draft town-planning scheme to be known as Johannesburg Amendment Scheme 1077.

This scheme will be an amendment scheme and contains the following proposal:

To rezone part of Gemmil Street (north of Meyer Street) Linksfield Township from Existing Public Roads to Residential 1.

The effect of this scheme is to allow the erf formed by the closed portion of the road to be sold to the adjoining owners.

Particulars of this scheme are open for inspection at Room 721, Seventh Floor, Civic Centre, Braamfontein, Johannesburg, for a period of four weeks from the date of the first publication of this notice, which is 18 January 1984.

Any objections or representations in connection with this scheme shall be submitted in writing to the Town Clerk, PO Box 1049, Johannesburg, 2000, within a period of four weeks from the abovementioned date.

S D MARSHALL
City Secretary

Civic Centre
Braamfontein
Johannesburg
18 January 1984

57—18—25

STADSRAAD VAN KEMPTONPARK

PROKLAMERING VAN 'N PAD

Kennisgewing geskied hiermee ingevolge die bepalings van artikel 5 van Ordonnansie 44 van 1904, soos gewysig dat die Stadsraad van Kemptonpark ingevolge die bepalings van artikel 4 van gemelde Ordonnansie, 'n versoekskrif tot Sy Edele die Administrateur van Transvaal gerig het om 'n pad soos volledig omskryf in Aanhangsel "A" hieronder te proklameer.

Afskrifte van die versoekskrif en kaart wat daarby aangeheg is, lê gedurende gewone kantoorure ter insae in Kamer 154, Stadhuis, Margaretlaan, Kemptonpark.

Enige belanghebbende persoon wat beswaar teen die proklamering van die voorgestelde pad wil indien, moet sodanige beswaar skriftelik, in tweevoud, indien by die Direkteur van Plaaslike Bestuur, Privaatsak X437, Pretoria en die Stadsklerk, Posbus 13, Kemptonpark voor of op 9 Maart 1984.

Die doel van die versoekskrif is om 'n pad oor 'n gedeelte van Erf 2685, dorp Kemptonpark te proklameer waardeur Boschlaan met Longstraat verbind sal word.

Q W VAN DER WALT
Stadsklerk

Stadhuis
Margaretlaan
(Posbus 13)
Kemptonpark
18 Januarie 1984
Kennisgewing No 2/1984

AANHANGSEL "A"

Beskrywing van die pad wat op Plan LG No A7680/83 voorkom —

GEDEELTE VAN PAD WAT BEKEND SAL STAAN AS BOSCHLAAN

'n Gedeelte van die bestaande Erf 2685, dorp Kemptonpark van ongeveer 15,74m wyd al langs die noordoostelike grens van gemelde erf vanaf Longstraat tot by Boschlaan oor die totale lengte van voormelde erf.

TOWN COUNCIL OF KEMPTON PARK

PROCLAMATION OF A ROAD

Notice is hereby given in terms of section 5 of the Local Authorites Roads Ordinance, 44 of 1904, as amended, that the Town Council of Kempton Park has, in terms of section 4 of the said Ordinance petitioned the Honourable the Administrator of the Transvaal to proclaim a road described in Annexure "A" hereunder.

Copies of the petition and of the diagram attached thereto are open for inspection during normal office hours at Room 154, Municipal Offices, Margaret Avenue, Kempton Park.

Any interested person who desires to lodge any objection to the proclamation of the road, must lodge such objection in writing, in duplicate with the Director of Local Government, Private Bag X437, Pretoria and the Town Clerk, PO Box 13, Kempton Park, not later than 9 March, 1984.

The object of the petition is to proclaim a road over a portion of Erf 2685, Kempton Park Township to which Bosch Avenue is to be linked with Long Street.

Q W VAN DER WALT
Town Clerk

Town Hall
Margaret Avenue
(PO Box 13)
Kempton Park
18 January 1984
Notice No 2/1984

ANNEXURE "A"

Description of the portion of the road appearing on Plan LG No A7680/83 —

PORTION OF ROAD TO BE KNOWN AS BOSCH AVENUE

A portion of the existing Erf 2685, Kempton Park Township, approximately 15,74 m wide along the north-east boundary of the said erf from Long Street to Bosch Avenue over the full length of the said erf.

58–18–25–1

STADSRAAD VAN MEYERTON

VASSTELLING VAN GELDE

Daar word hierby ingevolge artikel 80B van die Ordonnansie op Plaaslike Bestuur, 1939, soos gewysig, bekend gemaak dat die Raad by spesiale besluit op 24 November 1983 gelde vasgestel het ten opsigte van Reinigingsdienste met ingang 25 November 1983.

Die algemene strekking van die vasstelling van gelde is om beter beheer oor die verwydering van afval en vullis uit te oefen om sodoende die algemene netheid van die dorp te bevorder.

Afskrifte van hierdie wysigings lê ter insae by die Kantoor van die Stadsekretaris, Munisipale Kantore, Meyerton, vir 'n tydperk van 14 (veertien) dae met ingang van datum van publikasie hiervan in die Provinsiale Koerant, naamlik 18 Januarie 1984.

Enige persoon wat beswaar teen genoemde wysigings wens aan te teken, moet dit skriftelik binne 14 (veertien) dae na die datum van publikasie van hierdie kennisgewing in die Provinsiale Koerant by die ondergetekende doen.

STADSKLERK

Munisipale Kantore
Posbus 9
Meyerton
1960
18 Januarie 1984
Kennisgewing No 462

MEYERTON TOWN COUNCIL

DETERMINATION OF CHARGES

Notice is hereby given in terms of section 80B of the Local Government Ordinance, 1939, as amended, that the Council has by special resolution dated 24 November 1983 determined charges with respect to Cleaning Services with effect from 25 November 1983.

The general purport of the determination of charges is to have better control over the removal of refuse and rubbish in order to promote the general neatness of the town.

A copy of the said resolution and particulars of the determination are open for inspection at the office of the Town Secretary, Municipal Offices, Meyerton, for a period of 14 (fourteen) days from date of publication hereof in the Provincial Gazette viz: 18 January 1984.

Any person who wishes to object to the amendment must lodge such objection in writing with the undersigned within 14 (fourteen) days of publication hereof in the Provincial Gazette.

TOWN CLERK

Municipal Offices
PO Box 9
Meyerton
1960
18 January 1984
Notice No 462

59–18

STADSRAAD VAN ORKNEY

WYSIGING VAN VERORDENINGE

Kennis geskied hiermee ingevolge die bepalings van artikel 96 van die Ordonnansie op Plaaslike Bestuur, 1939, dat die Stadsraad van Orkney van voorneme is om —

1. Die Elektrisiteitsverordeninge van die Munisipaliteit Orkney deur die Raad aangeneem by Administrateurskennisgewing 1580 van 13 September 1972, soos gewysig, verder te wysig deur die gelde vermeld in Deel I van die Tarief van Gelde onder die Bylae, aan te pas:

2. Die Bouverordeninge van die Munisipaliteit Orkney, deur die Raad aangeneem by Administrateurskennisgewing 887 van 28 Mei 1975, soos gewysig, verder te wysig deur die gelde betaalbaar vir straatuitstekke te verhoog, en

3. Die Verordeninge betreffende Honde van die Munisipaliteit Orkney deur die Raad aangeneem by Administrateurskennisgewing 899 van 14 Julie 1982, soos gewysig, verder te wysig deur die aantal honde wat aangehou mag word te beperk.

Afskrifte van die voorgestelde wysigings, lê ter insae by Kamer 124, Burgersentrum, Patmoreweg, Orkney, vir 14 dae vanaf publikasie van hierdie kennisgewing in die Provinsiale Koerant. Enige besware moet voor of op 4 Januarie 1984 skriftelik by die ondergetekende ingedien word.

J L MULLER
Stadsklerk

Burgersentrum
Patmoreweg
Orkney
2620
18 Januarie 1984
Kennisgewing No 56/1984

TOWN COUNCIL OF ORKNEY

AMENDMENT OF BY-LAWS

Notice is hereby given in terms of section 96 of the Local Government Ordinance, 1939, that the Town Council of Orkney intends —

1. To amend the Electricity By-Laws of the Orkney Municipality, adopted under Administrator's Notice 1580 of 13 September 1972, as amended, by adjusting the fees mentioned in Part I of the Tariff of Charges under the Schedule;

2. To amend the Buiding By-laws of the Orkney Municipality, adopted under Administrator's Notice 887 dated 28 May 1975, as amended, by increasing the fees payable for street projections, and

3. To amend the By-laws Relating to Dogs of the Orkney Municipality, adopted under Administrator's Notice 899 dated 14 July 1982, as amended, by restricting the number of dogs that may by kept.

Copies of the proposed amendments, are open for inspection at Room 124, Civic Centre, Patmore Road, Orkney for a period of 14 days from the date of publication of this notice in the Provincial Gazette. Any objections should be lodged with the undersigned in writing on or before 4 January 1984.

J L MULLER
Town Clerk

Civic Centre
Patmore Road
Orkney
2620
18 January 1984
Notice No 56/1984

60–18

PLAASLIKE BESTUUR VAN POTGIETERSRUS

ONTWIKKELINGSBYDRAE: ERWE 324 EN 449 POTGIETERSRUS

Kennis geskied hierby ingevolge artikel 16(4)(a) van die Ordonnansie op Eiendomsbelasting van Plaaslike Besture, 1977 (Ordonnansie 11 van 1977), dat waardasies ingevolge artikel 51 van die Ordonnansie op Dorpsbeplanning en Dorpe 1965 (Ordonnansie 25 van 1965), deur die Waarderingsraad op bogenoemde eiendom geplaas is welke waardasies finaal en bindend geword het op al die betrokke persone.

Die aandag word egter gevestig op artikel 17 van die Ordonnansie op Eiendomsbelasting van Plaaslike Besture 1977 (Ordonnansie 11 van 1977) wat soos volg bepaal:

"Reg van appèl teen beslissing van waarderingsraad.

17.(1) 'n Beswaarmaker wat voor 'n waarderingsraad verskyn het of verteenwoordig was, met inbegrip van 'n beswaarmaker wat 'n antwoord soos in artikel 15(4) beoog, ingedien of voorgelê het, kan teen die beslissing van sodanige raad ten opsigte waarvan hy 'n beswaarmaker is, binne dertig dae vanaf die datum van die publikasie in die Provinsiale Koerant van die kennisgewing in artikel 16(4)(a) genoem, of waar die bepalings van artikel 16(5) van toepassing is, binne een-en-twintig dae na die dag waarop die redes daarin genoem, aan sodanige beswaarmaker gestuur is, appèl aanteken deur by die sekretaris van sodanige raad 'n kennisgewing van appèl op die wyse soos voorgeskryf en in ooreenstemming met die prosedure soos voorgeskryf in te dien en sodanige sekretaris stuur onverwyld 'n afskrif van sodanige kennisgewing van appèl aan die waardeerder en aan die betrokke plaaslike bestuur.

(2) 'n Plaaslike bestuur wat nie 'n beswaarmaker is nie, kan teen enige beslissing van 'n waarderingsraad appèl aanteken op die wyse in subartikel (1) beoog en enige ander persoon wat nie 'n beswaarmaker is nie maar wat regstreeks deur 'n beslissing van 'n waarderingsraad geraak word, kan op derglike wyse, teen sodanige beslissing appèl aanteken."

'n Vorm vir kennisgewing van appèl kan van die sekretaris van die waarderingsraad verkry word.

R J BOTHA
Sekretaris: Waarderingsraad

Munisipale Kantore
Retiefstraat
(Posbus 34)
Potgietersrus
0600
16 Januarie 1984
Kennisgewing No 88/1983

LOCAL AUTHORITY OF POTGIETERSRUS

DEVELOPMENT CONTRIBUTION: ERVEN 324 AND 449 POTGIETERSRUS

Notice is hereby given in terms of section 16(4)(a) of the Local Authorities Rating Ordinance (Ordinance 11 of 1977), that valuations have in terms of section 51 of the Ordinance on Town-planning and Townships 1965 (Ordinance 25 of 1965), been placed by the Valuation Board on the said property and has therefore become fixed and binding upon all persons concerned.

However, attention is directed to section 17 of the Local Authorities Rating Ordinance 1977, (Ordinance 11 of 1977), which provides as follows:

"Right of appeal against decision of valuation board.

17.(1) An objector who has appeared or has been represented before a valuation board,

including an objector who has lodged or presented a reply contemplated in section 15(4), may appeal against the decision of such board in respect of which he is an objector within thirty days from the date of the publication in the Provincial Gazette of the notice referred to in section 16(4)(a) or, where the provisions of section 16(5) are applicable, within twenty-one days after the day on which the reasons referred to therein, were forwarded to such objector, by lodging with the secretary of such board a notice of appeal in the manner and in accordance with the procedure prescribed and such secretary shall forward forthwith a copy of such notice of appeal to the valuer and to the local authority concerned.

(2) A local authority which is not an objector may appeal against any decision of a valuation board in the manner contemplated in subsection (1) and any other person who is not an objector but who is directly affected by a decision of a valuation board may, in like manner, appeal against such decision."

A notice of appeal form may by obtained from the secretary of the valuation board.

R J BOTHA
Secretary: Valuation Board

Municipal Offices
Retief Street
(PO Box 34)
Potgietersrus
0600
18 January 1984
Notice No 88/1983 61–18

STADSRAAD VAN PRETORIA

WYSIGING VAN DIE VERORDENINGE BETREFFENDE DIE BEHEER, TOESIG EN INSPEKSIE VAN HANDELSBESIGHEDE EN BEROEPE

Ooreenkomstig artikel 96 van die Ordonnansie op Plaaslike Bestuur, 1939 (Ordonnansie 17 van 1939), word hiermee kennis gegee dat die Stadsraad van Pretoria voornemens is om die Verordeninge betreffende die Beheer, Toesig en Inspeksie van Handelsbesighede en Beroepe te wysig.

Die strekking van die wysiging is die maak van voorsiening vir verkoop vanuit 'n spesiaal ingerigte voertuig van roomys of sorbet, wat nie in fabriekverseëlde houers verpak is nie.

Eksemplare van hierdie wysiging lê ter insae by die Kantoor van die Raad (Kamer 4032, Wesblok, Munitoria, Van der Waltstraat, Pretoria) vir 'n tydperk van 14 (veertien) dae vanaf die datum van publikasie van hierdie kennisgewing in die Offisiële Koerant van die Provinsie Transvaal (18 Januarie 1984).

Enigiemand wat beswaar teen die voorgestelde wysiging wil aanteken, moet dit skriftelik binne 14 (veertien) dae na die publikasiedatum wat in die onmiddellik voorafgaande paragraaf gemeld is, by die ondergetekende doen.

P DELPORT
Stadsklerk

Munisipale Kantoor
Posbus 440
Pretoria
0001
18 Januarie 1984
Kennisgewing No 16/1984

CITY COUNCIL OF PRETORIA

AMENDMENT TO BY-LAWS FOR THE CONTROL, SUPERVISION AND INSPECTION OF TRADES AND OCCUPATIONS

In accordance with section 96 of the Local Government Ordinance, 1939 (Ordinance 17 of 1939), notice is hereby given that the City Council of Pretoria intends amending the By-laws for the Control, Supervision and Inspection of Trades and Occupations.

The purport of the amendment is the making of provision for the selling from specially equipped vehicles of ice-cream or sherbet, which is not in factory-sealed containers.

Copies of this amendment will be open to inspection at the office of the Council (Room 4032, West Block, Munitoria, Van der Walt Street, Pretoria) for a period of 14 (fourteen) days from the date of publication of this notice in the Transvaal Provincial Gazette (18 January 1984).

Any person who wishes to object to the proposed amendment, must do so in writing to the undersigned within 14 (fourteen) days after the date of publication referred to in the immediately preceding paragraph.

P DELPORT
Town Clerk

Municipal Offices
PO Box 440
Pretoria
0001
18 January 1984
Notice No 16/1984 62–18

STADSRAAD VAN RUSTENBURG

KLOOF-VAKANSIEOORD: WYSIGING VAN VASSTELLING VAN GELDE

Ingevolge artikel 80B(8) van die Ordonnansie op Plaaslike Bestuur, 1939, word hierby bekend gemaak dat die Stadsraad van Rustenburg by spesiale besluit die vasstelling van gelde, gepubliseer by Munisipale Kennisgewing 62/1983 gedateer 8 Junie 1983, met ingang vanaf 14 Desember 1983 gewysig het:

1. Deur tarief 3(e) te skrap.

2. Deur die volgende na item 11 in te voeg:

"12. Verkoop van ys:

Per kilogram R0,30.

13. Woonwaens: Elektriese kragpunte:

Koste per elektriese kragpunte, indien beskikbaar: per dag of gedeelte daarvan R1,00.

14. Hierdie tariewe sluit nie algemene verkoopsbelasting in nie."

STADSKLERK

Stadskantore
Posbus 16
Rustenburg
0300
18 Januarie 1983
Kennisgewing No 1/1984

TOWN COUNCIL OF RUSTENBURG

KLOOF HOLIDAY RESORT: AMENDMENT OF DETERMINATION OF CHARGES

In terms of section 80B(8) of the Local Government Ordinance, 1939, it is hereby notified that the Town Council of Rustenburg has, with effect from 14 December 1983, by special resolution, amended the determination of charges published under Municipal Notice 62/1983 dated 8 June 1983:

1. By the deletion of tariff 3(e).

2. By the insertion after item 11 of the following:

"12. Sale of ice:

Per kilogram R0,30.

13. Caravans: Electricity power point:

Cost per electrical power point, if available, per day or part thereof R1,00.

14. These tariffs do not include general sales tax."

TOWN CLERK

Municipal Offices
PO Box 16
Rustenburg
0300
18 January 1984
Notice No 1/1984 63–18

STADSRAAD VAN RUSTENBURG

RUSTENBURG-WYSIGINGSKEMA 48

Hiermee word ooreenkomstig die bepalings van artikel 18 van die Ordonnansie op Dorpsbeplanning en Dorpe, 1965, bekend gemaak dat die Stadsraad van Rustenburg van voorneme is om by die Administrateur aansoek te doen vir die wysiging van die Rustenburg-dorpsbeplanningskema, 1980, deur die hersonering van gedeeltes van Pleinstraat wat permanent gesluit is.

Die wysigingskema behels die hersonering van gedeeltes van Pleinstraat tussen Van der Hoffweg en Loopstraat tussen Loopstraat en Bergstraat en tussen Bergstraat en Smitstraat vanaf "Openbare Straat" na "Besigheid 1".

Verdere besonderhede van hierdie wysigingskema (wat Rustenburg-wysigingskema 48 genoem sal word) lê in Kamer 717, Stadskantore, Burgerstraat, Rustenburg, ter insae. Enige beswaar of vertoë teen die aansoek kan ter eniger tyd binne 'n tydperk van vier (4) weke vanaf datum van publikasie van hierdie kennisgewing in die Provinsiale Koerant, naamlik 18 Januarie 1984, skriftelik aan die Stadsklerk, Posbus 16, Rustenburg, 0300, voorgelê word.

STADSKLERK

Stadskantore
Posbus 16
Rustenburg
0300
18 Januarie 1984
Kennisgewing No 3/1984

TOWN COUNCIL OF RUSTENBURG

RUSTENBURG AMENDMENT SCHEME 48

It is hereby notified in terms of section 18 of the Town-planning and Townships Ordinance, 1965, that the Town Council of Rustenburg propose to apply to the Administrator to amend the Rustenburg Town-planning Scheme, 1980, by rezoning portions of Plein Street which were permanently closed.

The amendment scheme provides for the rezoning of portions of Plein Street between Van der Hoff Road and Loop Street, between Loop Street and Berg Street and between Berg Street and Smit Street from "Public Road" to "Business 1".

The amendment will be known as Rustenburg Amendment Scheme 48. The particulars of the scheme are open for inspection at Room 717, Municipal Buildings, Burger Street, Rustenburg. Any objection or representation in regard to the application shall be submitted in writing to the Town Clerk, PO Box 16, Rustenburg, 0300, at any time within a period of four (4) weeks from the date of publication of this notice in the Provincial Gazette, namely 18 January 1984.

TOWN CLERK

Municipal Buildings
PO Box 16
Rustenburg
0300
18 Janaury 1984
Notice No 3/1983

64–18–25

STADSRAAD VAN RUSTENBURG

RUSTENBURG-WYSIGINGSKEMA 27

Hiermee word ooreenkomstig die bepalings van artikel 18 van die Ordonnansie op Dorpsbeplanning en Dorpe, 1965, bekend gemaak dat die Stadsraad van Rustenburg van voorneme is om by die Administrateur aansoek te doen vir die wysiging van die Rustenburg-dorpsbeplanningskema, 1980, deur die grondgebruik van NO van Gedeelte A van Erf 134, Rustenburg, te wysig.

Die wysigingskema behels die wysiging van die gebruiksreg van die erf vanaf "Residensieel 1" na "Residensieel 4".

Verdere besonderhede van hierdie wysigingskema, wat Rustenburg-wysigingskema 27 genoem sal word, lê in Kamer 704, Stadskantore, Burgerstraat, Rustenburg, ter insae.

Enige beswaar of vertoë teen die aansoek kan te eniger tyd binne die tydperk van vier weke vanaf datum van publikasie van hierdie kennisgewing in die Provinsiale Koerant, naamlik 18 Januarie 1984, skriftelik aan die Stadsklerk, Posbus 16, Rustenburg, 0300, voorgelê word.

STADSKLERK

Stadskantore
Posbus 16
Rustenburg
0300
18 Januarie 1984
Kennisgewing No 158/1983

TOWN COUNCIL OF RUSTENBURG

RUSTENBURG AMENDMENT SCHEME 27

It is hereby notified in terms of section 18 of the Town-planning and Townships Ordinance, 1965, that the Town Council of Rustenburg propose to apply to the Administrator to amend Rustenburg Town-planning Scheme, 1980, by amending the land use of NE of Portion A of Erf 134, Rustenburg.

The amendment scheme provides for the rezoning of the erf from "Residential 1" to "Residential 4".

The amendment will be known as Rustenburg Amendment Scheme 27. Further particulars of the scheme are open for inspection at Room 704, Municipal Offices, Burger Street, Rustenburg.

Any objection or presentation in regard to the application, shall be submitted in writing to the Town Clerk, PO Box 16, Rustenburg, 0300, at any time within a period of four weeks from the date of publication of this notice in the Provincial Gazette namely 18 January 1984.

TOWN CLERK

Municipal Offices
PO Box 16
Rustenburg
0300
18 January 1984
Notice No 158/1983 65–18

STADSRAAD VAN RUSTENBURG

LABORATORIUM: VASSTELLING VAN GELDE

Ingevolge artikel 80B(8) van die Ordonnansie op Plaaslike Bestuur, 1939 (Ordonnansie 17 van 1939), word hierby bekend gemaak dat die Stadsraad van Rustenburg by spesiale besluit tariewe vir laboratoriumtoetse en -ontledings vasgestel het.

Die algemene strekking van die vasstelling is om 'n tarief van gelde vas te stel.

'n Afskrif van die vasstelling lê ter insae gedurende kantoorure by Kamer 704, Stadskantore, Burgerstraat, Rustenburg, vir 'n tydperk van veertien (14) dae vanaf datum van publikasie van hierdie kennisgewing in die Provinsiale Koerant, naamlik 18 Januarie 1984.

Enige persoon wat beswaar teen genoemde vasstelling wens aan te teken, moet dit skriftelik binne veertien (14) dae na datum van publikasie van hierdie kennisgewing, in die Offisiële Koerant, naamlik 18 Januarie 1984 by die ondergetekende doen.

WND STADSKLERK

Stadskantore
Posbus 16
Rustenburg
0300
18 Januarie 1984
Kennisgewing No 159/1983

TOWN COUNCIL OF RUSTENBURG

LABORATORY: DETERMINATION OF CHARGES

In terms of the provisions of section 80B(8) of the Local Government Ordinance, 1939 (Ordinance 17 of 1939), it is hereby notified that the Council of Rustenburg has by special resolution, determined charges for laboratory test s analysis.

The general purport of the determination is to determine a tariff of charges.

A copy of the determination lies for inspection during office hours at Room 704, Municipal Buildings, Burger Street, Rustenburg, for a period of fourteen (14) days from the date of publication of this notice in the Provincial Gazette, namely 18 January 1984.

Any person who is desirous to record his objection to the determination, must do so in writing to the undersigned within fourteen (14) days after the date of publication of this notice in the Provincial Gazette, namely 18 January 1984.

ACTING TOWN CLERK

Municipal Buildings
PO Box 16
Rustenburg
0300
18 January 1984
Notice No 159/1983

66–18

STADSRAAD VAN THABAZIMBI

WYSIGING VAN WATERTARIEWE

Kennis geskied hiermee ingevolge artikel 80(B)(8) van die Ordonnansie op Plaaslike Bestuur, No 17 van 1939, dat die Stadsraad van Thabazimbi by spesiale besluit die tarief van gelde met betrekking tot die voorsiening van water soos afgekondig onder Kennisgewing No 41/83 van 5 Oktober 1983, met ingang 1 Desember 1983 gewysig het.

Die algemene strekking van hierdie wysiging behels 'n verhoging van tariewe vir die lewering van gemelde dienste.

Afskrifte van die wysigings lê ter insae gedurende kantoorure by die kantoor van die Raad vir 'n tydperk van 14 dae vanaf publikasie hiervan in die Provinsiale Koerant.

Enige persoon wat beswaar wil aanteken teen die voorgenome wysigings moet dit skriftelik by die Stadsklerk doen binne 14 dae vanaf publikasie hiervan in die Provinsiale Koerant.

DIRK W VAN ROOYEN
Stadsklerk

Munisipale Kantore
Posbus 90
Thabazimbi
Tel. 105
18 Januarie 1984
Kennisgewing No 70/1983

TOWN COUNCIL OF THABAZIMBI

AMENDMENT OF TARIFFS

Notice is hereby given in terms of section 80(B)(8) of the Local Government Ordinance, No 17 of 1939, that the Town Council of Thabazimbi by special resolution resolved to amend the tariffs of charges relating to the supply of water as published in the schedule of Notice No 41/83 of 5 October 1983, with effect from 1 December 1983.

The general purport of these amendments is to make provision for the increase of charges.

Copies of these amendments are open for inspection during office hours at the Municipal Offices for a period of fourteen days from publication hereof in the Provincial Gazette.

Any person who wishes to lodge an objection against these amendments must do so in writing to the Town Clerk within fourteen days from publication of this notice in the Provincial Gazette.

DIRK W VAN ROOYEN
Town Clerk

Municipal Offices
PO Box 90
Thabazimbi
Tel 105
18 January 1984
Notice No 70/1983

67–18

TRANSVAALSE RAAD VIR DIE ONTWIKKELING VAN BUITESTEDELIKE GEBIEDE

KENNISGEWING WAT BESWARE TEEN VOORLOPIGE AANVULLENDE WAARDERINGSLYSTE AANVRA

Kennis word hiermee ingevolge artikel 36 van die Ordonnansie op Eiendomsbelasting van Plaaslike Besture, 1977 (Ordonnansie 11 van 1977), gegee dat die voorlopige aanvullende waarderingslyste vir die boekjaar 1983/84 vir die gebiede van die onderstaande Plaaslike Gebiedskomitees oop is vir inspeksie by die kantoor van die Transvaalse Raad vir die Ontwikkeling van Buitestedelike Gebiede by Kamer A310, H B Phillipsgebou, Bosmanstraat 320, Pretoria, en by die ondergemelde addisionele plekke vanaf 18 Januarie 1984 tot 22 Februarie 1984 en enige eienaar van belasbare eiendom of ander persoon wat begerig is om 'n beswaar by die Sekretaris ten opsigte van enige aangeleentheid in die voorlopige aanvullende waarderingslyste opgeteken soos in artikel 34 van die genoemde Ordonnansie beoog, in te dien, insluitende die vraag of sodanige eiendom of 'n gedeelte daarvan onderworpe is aan die betaling van eiendomsbelasting of daarvan vrygestel is, of ten opsigte van enige weglating van enige aangeleentheid uit sodanige lys, doen so binne gemelde tydperk.

Die voorgeskrewe vorm vir die indiening van 'n beswaar is by die adresse hierbo en hieronder aangedui beskikbaar en aandag word spesifiek gevestig op die feit dat geen persoon geregtig is om enige beswaar voor die waarderingsraad te

opper tensy hy 'n beswaar op die voorgeskrewe vorm betyds ingedien het nie.

Addisionele plekke vir die Plaaslike Gebiedskomitees van:

Amsterdam, Raad se Plaaslike Kantoor te Amsterdam.
Akasia/Rosslyn, Raad se Plaaslike Kantoor te Rosslyn.
Burgersfort, Poskantoor Burgersfort.
Charl Cilliers, Raad se Plaaslike Kantoor te Charl Cilliers.
Chrissiesmeer, Raad se Plaaslike Kantoor te Chrissiesmeer.
De Deur, Raad se Plaaslike Kantoor te De Deur.
Eloff, Raad se Plaaslike Kantoor te Eloff.
Ellisras, Raad se Plaaslike Kantoor te Ellisras.
Gravelotte, Raad se Plaaslike Kantoor te Gravelotte.
Glaudina, Glaudina Kontantwinkel, Glaudina.
Haenertsburg, Poskantoor Haenertsburg.
Hammanskraal, Poskantoor Hammanskraal.
Hazyview, Numbi Hotel, Hazyview.
Hectorspruit, Buffalo Hotel, Hectorspruit.
Hillside, Poskantoor Kocksvlei.
Hoedspruit, Poskantoor Hoedspruit.
Kliprivier vallei, Raad se Plaaslike Kantoor te Highbury.
Kosmos, Raad se Plaaslike Kantoor te Schoemansville.
Lenasia, Raad se Plaaslike Kantoor te Lenasia.
Letsitele, Raad se Plaaslike Kantoor te Letsitele.
Lothair, Poskantoor Lothair.
Migdol, Poskantoor Migdol.
Malelane, Raad se Plaaslike Kantoor te Malelane.
Marikana, Poskantoor Marikana.
Muldersdrift, SA Polisie Muldersdrift.
Noordvaal, Raad se Plaaslike Kantoor te Vereeniging.
Northam, Poskantoor Northam.
Ogies, Raad se Plaaslike Kantoor te Ogies.
Ohrigstad, Raad se Plaaslike Kantoor te Ohrigstad.
Paardekop, Raad se Plaaslike Kantoor te Paardekop.
Pienaarsrivier, Poskantoor Pienaarsrivier.
Rayton, Raad se Plaaslike Kantoor te Rayton.
Roossenekal, Otto's Algemene Handelaar Roossenekal.
Schoemansville, Raad se Plaaslike Kantoor te Schoemansville.
Sundra, Poskantoor Sundra.
Vaalwater, Poskantoor Vaalwater.
Vischkuil, Poskantoor Endicott.
Walkerville, Raad se Plaaslike Kantoor te De Deur.
Wesrand, Raad se Plaaslike Kantoor te Wesrand.
Algemene Gebied, Registrasieafdelings IP, IQ, IR, IS, IT, JP, JQ, JR, JS, JT, JU, KQ, KR, KS, KT, KU.

Ennerdale Bestuurskomitee, Ennerdale se Gemeenskapsentrum.

Adres van kantoor waar besware ingedien moet word:

B G E ROUX
Sekretaris

H B Phillipsgebou
Bosmanstraat 320
Pretoria
0002
18 Januarie 1984
Kennisgewing No 4/1984

TRANSVAAL BOARD FOR THE DEVELOPMENT OF PERI-URBAN AREAS

NOTICE CALLING FOR OBJECTIONS TO PROVISIONAL SUPPLEMENTARY VALUATION ROLLS

Notice is hereby given in terms of section 36 of the Local Authorities Rating Ordinance, 1977 (Ordinance 11 of 1977), that the provisional supplementary valuation rolls for the financial year 1983/84 for the areas of the undermentioned Local Area Committees are open for inspection at the office of the Transvaal Board for the Development of Peri-Urban Areas at Room A310, H B Phillips Building, 320 Bosman Street, Pretoria, and at the undermentioned additional places from 18 January 1984 to 22 February 1984 and any owner of rateable property or other person who so desires to lodge an objection with the Secretary in respect of any matter recorded in the provisional supplementary valuation roll as contemplated in section 34 of the said Ordinance including the question whether or not such property or portion thereof is subject to the payment of rates or is exempt therefrom or in respect of any omission of any matter from such roll shall do so within the said period.

The form prescribed for the lodging of an objection is obtainable at the addresses indicated above and below and attention is specifically directed to the fact that no person is entitled to urge any objection before the valuation board unless he has timeously lodged an objection in the prescribed form.

Additional places for the Local Area Committees of:

Amsterdam, Board's Local Office Amsterdam.
Akasia/Rosslyn, Board's Local Office Rosslyn.
Burgersfort, Post Office Burgersfort.
Charl Cilliers, Board's Local Office Charl Cilliers.
Chrissiesmeer, Board's Local Office Chrissiesmeer.
De Deur, Board's Local Office De Deur.
Eloff, Board's Local Office Eloff.
Ellisras, Board's Local Office Ellisras.
Gravelotte, Board's Local Office Gravelotte.
Glaudina, Glaudina Cash Store Glaudina.
Haenertsburg, Post Office Haenertsburg.
Hammanskraal, Post Office Hammanskraal.
Hazyview, Numbi Hotel Hazyview.
Hectorspruit, Buffalo Hotel Hectorspruit.
Hillside, Post Office Kocksvlei.
Hoedspruit, Post Office Hoedspruit.
Klip River Valley, Board's Local Office Highbury.
Kosmos, Board's Local Office Schoemansville.
Lenasia, Board's Local Office Lenasia.
Letsitele, Board's Local Office Letsitele.
Lothair, Post Office Lothair.
Migdol, Post Office Migdol.
Malelane, Board's Local Office Malelane.
Marikana, Post Office Marikana.
Muldersdrift, SA Police Muldersdrift.
Noordvaal, Board's Local Office Vereeniging.
Northam, Post Office Northam.
Ogies, Board's Local Office Ogies.
Ohrigstad, Board's Local Office Ohrigstad.
Paardekop, Board's Local Office Paardekop.
Pienaarsrivier, Post Office Pienaarsrivier.
Rayton, Board's Local Office Rayton.
Roossenekal, Otto's General Dealer Roossenekal.
Schoemansville, Board's Local Office Schoemansville.
Sundra, Post Office Sundra.
Vaalwater, Post Office Vaalwater.
Vischkuil, Post Office Endicott.
Walkerville, Board's Local Office De Deur.
West Rand, Board's Local Office West Rand.
General Area, Registration Divisions IP, IQ, IR, IS, IT, JP, JQ, JR, JS, JT, JU, KQ, KR, KS, KT, KU.

Ennerdale Management Committee: Civic Centre Ennerdale.

Address of office where objections must be lodged:

B G E ROUX
Secretary

H B Phillips Building
320 Bosman Street
Pretoria
0002
18 January 1984
Notice No 4/1984

68–18

TRANSVAALSE RAAD VIR DIE ONTWIKKELING VAN BUITESTEDELIKE GEBIEDE

WYSIGING VAN LANSERIA LUGHAWEVERORDENINGE

Daar word bekendgemaak, ingevolge die bepalings van artikel 96 van die Ordonnansie op Plaaslike Bestuur, 1939, dat die Raad van voorneme is om die Lanseria Lughaweverordeninge te wysig ten einde die tariewe vir naglandings te verhoog asook die skrapping van 'n bepaling in die verordeninge ten opsigte van die Raad se aanspreeklikheid vir beserings opgedoen of skade gely deur enigeen op die lughawe.

Afskrifte van hierdie wysiging lê ter insae in Kamer A409 by die Raad se Hoofkantoor, Bosmanstraat 320, Pretoria, vir 'n tydperk van veertien dae na die datum van publikasie hiervan.

Enige persoon wat beswaar teen genoemde wysigings wil aanteken moet dit skriftelik binne 14 dae na die datum van publikasie van hierdie kennisgewing in die Provinsiale Koerant by die ondergetekende doen.

B G E ROUX
Sekretaris

Posbus 1341
Pretoria
18 Januarie 1984
Kennisgewing No 1/1984

TRANSVAAL BOARD FOR THE DEVELOPMENT OF PERI-URBAN AREAS

AMENDMENT TO LANSERIA AIRPORT BY-LAWS

It is hereby notified in terms of the provisions of section 96 of the Local Government Ordinance, 1939, that it is the Board's intention to amend the Lanseria Airport By-Laws in order to increase the tariffs for night-landing as well as the deletion of a provision in the by-laws with regard to the Board's responsibility for injuries sustained or damage caused to anyone on the airport.

Copies of these amendments are open for inspection in Room A409 at the Board's Head Office, 320 Bosman Street, Pretoria, for 'n period of fourteen days from the date of publication hereof.

Any person who desires to record his objection to the said amendments must do so in writing to the undermentioned within 14 days after the date of publication of this notice in the Provincial Gazette.

B G E ROUX
Secretary

PO Box 1341
Pretoria
18 January 1984
Notice No 1/1984

69–18

STADSRAAD VAN VANDERBIJLPARK

KENNISGEWING INGEVOLGE ARTIKEL 26(1)(a) VAN DIE ORDONNANSIE OP DORPSBEPLANNING EN DORPE, 1965 (NO 25 VAN 1965)

Die Stadsraad van Vanderbijlpark het 'n Ontwerp-dorpsbeplanningwysigingskema opgestel wat bekend sal staan as Vanderbijlpark-wysigingskema 1/114.

Hierdie skema sal 'n wysigingskema wees en bevat die volgende voorstel:

Die wysiging van die definisie "Landbougeboue" om voorsiening te maak vir aansoeke om spesiale toestemming van die Raad vir die oprigting van 'n tweede wooneenheid op landbouhoewes.

Besonderhede van hierdie skema lê ter insae in die kantoor van die Stadsekretaris (Kamer 202), Munisipale Kantoorgebou, Vanderbijlpark, gedurende kantoorure van die Stadsraad vir 'n tydperk van vier (4) agtereenvolgende weke vanaf die datum van die eerste publikasie van hierdie kennisgewing naamlik 18 Januarie 1984.

Enige beswaar of vertoë in verband met hierdie voorgestelde wysigingskema moet skriftelik aan die Stadsklerk van Vanderbijlpark binne 'n tydperk van vier (4) weke van bogenoemde datum af voorgelê word.

DR J J SCHOEMAN
Waarnemende Stadsklerk

Posbus 3
Vanderbijlpark
1900
18 Januarie 1984
Kennisgewing No 109/1983

TOWN COUNCIL OF VANDERBIJLPARK

NOTICE IN TERMS OF SECTION 26(1)(a) OF THE TOWN-PLANNING AND TOWNSHIPS ORDINANCE, 1965 (NO 25 OF 1965)

The Town Council of Vanderbijlpark has prepared a draft town-planning amendment scheme, to be known as Vanderbijlpark Amendment Scheme 1/114.

This scheme will be an amendment scheme and contains the following proposal:

The amendment of the definition "Agricultural Buildings" to make provision for applications for the Council's Special Consent to errect a second dwelling-unit on agricultural holdings.

Particulars of this scheme are open for inspection at the office of the Town Secretary (Room 202), Municipal Office Building, Vanderbijlpark during normal office hours of the Town Council for a period of four (4) weeks from the date of the first publication of this notice, which is 18 January 1984.

Any objections or representations in connection with this proposed amendment scheme shall be submitted in writing to the Town Clerk of Vanderbijlpark within 'n period of four (4) weeks from the abovementioned date.

DR J J SCHOEMAN
Acting Town Clerk

PO Box 3
Vanderbijlpark
1900
18 January 1984
Notice No 109/1983

70–18–25

STADSRAAD VAN VANDERBIJLPARK

KENNISGEWING INGEVOLGE ARTIKEL 26(1)(a) VAN DIE ORDONNANSIE OP DORPSBEPLANNING EN DORPE, 1965 (NO 25 VAN 1965)

Die Stadsraad van Vanderbijlpark het 'n Ontwerp-dorpsbeplanningswysigingskema opgestel wat bekend sal staan as die Vanderbijlpark-wysigingskema 1/110.

Hierdie skema sal 'n wysigingskema wees en bevat die volgende voorstelle:

1. Deur die bestaande Klousules 28 tot 39 van die Dorpsaanlegskema 1/1961, te hernommer na Klousules 29 tot 40.

2. Deur die volgende klousule na Klousule 27 in te voeg:

"28. Voorsiening van Parkeerfasiliteite

(a) Doeltreffende en geplaveide parkering soos uiteengesit in Tabel "H" tesame met die nodige beweegruimte, moet tot bevrediging van die Raad op die eiendom of op enige alternatiewe terrein wat deur die Raad goedgekeur is, voorsien word.

Tabel "H"

Gebruiksone/Gebruike (1)	Minimum Parkeervereiste (2)
Woongeboue	Een bedekte en geplaveide parkeerplek vir elke woonstel en een geplaveide parkeerplek vir elke drie (3) woonstelle vir besoekersparkering.
Winkels in Sentrale Besigheidsgebied	Vyf (5) parkeerplekke vir elke 100 m² bruto verhuurbare winkelvloeroppervlakte.
Winkels buite die *Sentrale Besigheidsgebied*	Ses (6) parkeerplekke vir elke 100 m² bruto verhuurbare winkelvloeroppervlakte.
Kantore: Algemeen	Vier (4) parkeerplekke vir elke 100 m² bruto verhuurbare kantoorvloeroppervlakte.
Kantore: Mediese Spreekkamers	Ses (6) parkeerplekke vir elke 100 m² bruto verhuurbare kantoorvloeroppervlakte.
Nywerheid	Twee (2) parkeerplekke vir elke 100 m² bruto verhuurbare nywerheidsvloeroppervlakte.

Gebruiksone/Gebruike (1)	Minimum Parkeervereiste (2)
Plekke vir Openbare Godsdiensoefeninge	Een (1) parkeerplek vir elke ses (6) sitplekke.
Vermaaklikheidsplekke	Een (1) parkeerplek vir elke vier (4) sitplekke.
Hotelle	Een (1) parkeerplek met slaapkamer of suite plus ses (6) parkeerplekke per 100 m² openbare kamervloeroppervlakte.
Inrigtings	0.7 parkeerplekke per bed.
Openbare garages	40 persent van die oppervlakte van die terrein, insluitende die oppervlakte rondom brandstofpompeilande, maar uitsluitende werkswinkels, vertoonkamers, werkvlakke, smeerdiensvlakke of wasvlakke.
Enige ander gebruik of gebruiksones	Soos deur die Raad vereis.

Met dien verstande dat die Raad na ontvangs van 'n skriftelike aansoek, die vereiste van Tabel "H" mag verslap of ophef in die "Sentrale Besigheidsgebied" indien:

(i) die Raad van mening is dat daar reeds voldoende parkering in die omgewing van die terrein is; of

(ii) 'n kontantbydrae vir parkering in plaas van die voorsiening van parkeerplekke aan die Raad betaal word ingevolge artikel 22 van die Ordonnansie. Sodanige bydrae vir parkering mag slegs gebruik word vir die voorsiening van parkering in die omgewing van die terrein.

(b) Die eienaar van 'n gebou ten opsigte waarvan parkeerplekke vereis word kragtens hierdie klousule, moet sodanige parkeerplekke tot bevrediging van die Raad in 'n behoorlike toestand onderhou vir daardie doel.

(c) Die heffing van 'n parkeergeld vir die huur van parkeerplekke wat kragtens hierdie klousule voorsien word, word nie as 'n besigheid beskou nie."

3. Deur in Klousule 2 voor die woordomskrywing van "Die Oprigting van 'n Gebou" die volgende woordomskrywing in te voeg:

" 'Sentrale Besigheidsgebied' is daardie gebied wat begrens word deur Livingstoneboulevard in die noorde en ooste, Jan van Riebeeckboulevard in die suide en Frikkie Meyerboulevard in die weste."

4. Deur 'n Klousule 2 voor die woordomskrywing van "Straat" of "Pad" doe volgende woordomskrywing in te voeg:

" 'Bruto verhuurbare vloeroppervlakte' die oppervlakte wat ontwerp is vir okkupasie en beheer deur 'n huurder of wat daarvoor geskik is, gemeet van die middellyn van gemeenskaplike afskortings en/of die buitevlak van buitemure af."

5. Deur die inhoudsopgawe in ooreenstemming met die wysigings aangebring, te wysig.

Die doeleindes van hierdie wysiging is om voorsiening in die skema in werking te maak vir die voorsiening van parkeerfasiliteite in verband met die gebruik van geboue.

Besonderhede van hierdie skema lê ter insae in die Kantoor van die Stadsekretaris (Kamer 202) Munisipale Gebou, Vanderbijlpark gedurende gewone kantoorure van die Stadsraad vir 'n tydperk van vier (4) weke vanaf die datum van die eerste publikasie van hierdie kennisgewing naamlik 18 Januarie 1984.

Enige beswaar of vertoë in verband met hierdie voorgestelde wysigingskema moet skriftelik aan die Stadsklerk, Posbus 3, Vanderbijlpark, 1900, binne 'n tydperk van vier (4) weke van bogenoemde datum af voorgelê word.

C BEUKES
Stadsklerk

Posbus 3
Vanderbijlpark
1900
18 Januarie 1984

TOWN COUNCIL OF VANDERBIJLPARK

NOTICE IN TERMS OF SECTION 26(1)(a) OF THE TOWN-PLANNING AND TOWNSHIPS ORDINANCE, 1965 (NO 25 OF 1965)

The Town Council of Vanderbiljpark has

prepared a Draft Town-planning Amendment Scheme, to be known as Vanderbijlpark Amendment Scheme 1/110.

This scheme will be an amendment scheme and contains the following proposals:

1. To renumber the existing Clauses 28 to 39 of the Town-planning Scheme 1/1961 to Clauses 29 to 40.

2. To insert the following Clause after clause 27:

"28. Provision of Parking Facilities

(a) Effective and paved parking as set out in Table "H" together with the necessary manoeuvring area shall be provided on the property to the satisfaction of the Council or on any other site as approved by the Council.

Table "H"

Use Zone/Uses (1)	Minimum Parking Requirements (2)
Residential Buildings	One (1) covered and paved parking space per flat and one paved parking space for every three (3) flats for visitors parking.
Shops in the Central Business District	Five (5) parking spaces for every 100 m² gross leasable shop floor area.
Shops outside the Central Business District	Six (6) parking spaces for every 100 m² gross leasable shop floor area.
Offices: General	Four (4) parking spaces for every 100 m² gross leasable office floor area.
Offices: Medical Consulting Rooms	Six (6) parking spaces for every 100 m² gross leasable shop floor area.
Industrial	Two (2) parking spaces for every 100 m² gross leasable industrial floor area.
Places of Public Worship	One (1) space for every six (6) seats.
Places of Amusement	One (1) parking space for every four (4) seat.
Hotels	One (1) parking space for every bedroom or suite plus six (6) parking spaces for every 100 m² public room floor area.
Institutions	0,7 parking spaces per bed.
Public garages	40 Percent of the area of the site including the area around the fuel pump islands, but excluding workshops, show rooms, work areas, lubricating and washing areas.
Any other uses or use zones	As required by the Council.

Provided that the Council may, on receipt of a written application, relax or waive the provisions of Table "H" in the "Central Business District" if:

(i) the Council is of the opinion that adequate parking already exists in the vicinity of the site; or

(ii) a cash contribution for parking is paid to the Council in accordance with section 22 of the Ordinance in lieu of the provision of parking spaces. Such contribution for parking shall be used solely for the provision of parking in the vicinity of the site.

(b) The owner of a building in respect of which parking spaces are required in terms of this clause shall keep such parking spaces in a proper condition for such purpose to the satisfaction of the Council.

(c) The levying of a parking fee for the hire of parking spaces provided in terms of this clause, shall not be regarded as business."

3. To insert in Clause 2, before the definition "The erection of a building" the following definition:

" 'Central Business District' shall be the area limited by Livingstone Boulevard in the north and east, Jan van Riebeeck Boulevard in the south and Frikkie Meyer Boulevard in the west."

4. To insert in Clause 2 before the definition "Street" or "Road" the following definition:

" 'Gross leasable floor area' means the floor area designed for occupation and control by a lessee or which is suitable for such purpose, measured from the centre line of joint partitions and/or the outer surface of external walls."

5. To amend the contents in accordance with the amendments.

Particulars of this scheme are open for inspection at the office of the Town Secretary (Room 202) Municipal Office, Vanderbijlpark during normal office hours of the Town Council for a period of four (4) weeks from the date of the first publication of this notice, which is 18 January 1984.

Any objection or representations in connection with this scheme shall be submitted in writing to the Town Clerk, PO Box 3, Vanderbijlpark, 1900, within a period of four (4) weeks from the abovementioned date.

C BEUKES
Town Clerk

Posbus 3
Vanderbijlpark
1900
18 January 1984 71–18–25

STADSRAAD VAN VANDERBIJLPARK

ADVERTENSIE INGEVOLGE ARTIKEL 26(1)(a) VAN DIE ORDONNANSIE OP DORPSBEPLANNING EN DORPE, 1965 (NO 25 VAN 1965)

Die Stadsraad van Vanderbijlpark het 'n ontwerp-dorpsbeplanningskema opgestel wat as Vanderbijlpark-wysigingskema 1/116 bekend sal staan. Hierdie skema sal 'n wysigingskema wees en bevat die volgende voorstelle:

1. Die wysiging van Gedeelte 2 ('n gedeelte van Gedeelte 1) van Erf 202, Vanderbijlpark van "spesiaal" na "bestaande strate en openbare weë".

2. Die wysiging van die Restant van Gedeelte 1 van Erf 202, Vanderbijlpark van "spesiaal" na "spesiaal" onderworpe aan sekere voorwaardes.

3. Die wysiging van Gedeelte 3 ('n gedeelte van die Restant) van Erf 202, Vanderbijlpark van "munisipaal" na "bestaande strate en openbare weë".

Die doeleindes van hierdie wysigings is:

1. Om op aanbeveling van verkeerskonsultante die gedeelte van Eric Louwstraat, tussen D.F. Malan- en Hans Strijdomstraat, wat tans gesluit is, her oop te stel.

2. Om die bestaande "spesiale" erf wat as gevolg van bogemelde stap verklein word, aan gewysigde skemaklousules onderworpe te maak.

Besonderhede van hierdie skema lê ter insae by die kantoor van die Stadsingenieur, Kamer 403, Vierde Vloer, Munisipale Kantoorgebou, Klasie Havengastraat, Vanderbijlpark vir 'n periode van vier weke vanaf die datum van die eerste publikasie van hierdie kennisgewing, naamlik 18 Januarie 1984.

Enige beswaar of vertoë in verband met hierdie skema moet skriftelik aan die Stadsklerk, Posbus 3, Vanderbijlpark, 1900, binne 'n tydperk van vier weke vanaf bogemelde datum voorgelê word.

C BEUKES
Stadsklerk

Posbus 3
Vanderbijlpark
1900
18 Januarie 1984
Kennisgewing No 4/1984

TOWN COUNCIL OF VANDERBIJLPARK

ADVERTISEMENT IN TERMS OF SECTION 26(1)(a) OF THE TOWN-PLANNING AND TOWNSHIPS ORDINANCE, 1965 (NO 25 OF 1965)

The Town Council of Vanderbijlpark has prepared a Draft Town-planning Scheme, to be known as the Vanderbijlpark draft town-planning scheme 1/116. This scheme will be an amendment scheme and contains the following proposals:

1. The amendment of Portion 2 (a portion of Portion 1) of Erf 202, Vanderbijlpark from "special" to "existing streets and public roads".

2. The amendment of the Remainder of Portion 1 of Erf 202, Vanderbijlpark from "special" to "special" subject to certain conditions.

3. The amendment of Portion 3 (a portion of the Remaining Portion) of Erf 202, Vanderbijlpark from "municipal" to "existing streets and public roads".

The purpose of these amendments is:

1. To, on advice of traffic consultations, re-open the portion of Eric Louw Street between D.F. Malan and Hans Strijdom Streets which is at present closed.

2. To subject the existing "special" erf which is reduced in size as a result of the abovementioned procedure, to amended scheme clauses.

Particulars of this scheme are open for inspection at the office of the Town Engineer, Room 403, Fourth Floor, Municipal Office Building, Klasie Havenga Street, Vanderbijlpark, for a period of four weeks from the date of the first publication of this notice, which is 18 January 1984.

Any objections or representations in connection with this scheme shall be submitted in writing to the Town Clerk, PO Box 3, Vanderbijlpark, 1900, within a period of four weeks from the above-mentioned date.

C BEUKES
Town Clerk

PO Box 3
Vanderbijlpark
1900
18 January 1984
Notice No 4/1984

72–18–25

STADSRAAD VAN VEREENIGING

WYSIGING VAN VERORDENINGE

Daar word hierby ingevolge artikel 96 van die Ordonnansie op Plaaslike Bestuur, 1939, bekendgemaak dat die Raad voornemens is om die Elektrisiteitsverordeninge te wysig.

Die algemene strekking van die wysiging is om voorsiening te maak vir 'n verhoging in tariewe, met terugwerkende krag vanaf 1 Januarie 1984, ingevolge 'n afkondiging van die Elektrisiteitsvoorsieningskommissie.

Afskrifte van hierdie wysiging lê ter insae by die kantoor van die Stadsekretaris vir 'n tydperk van veertien dae vanaf datum van publikasie hiervan in die Provinsiale Koerant.

Enige persoon wat beswaar teen genoemde wysiging wens aan te teken, moet dit skriftelik by die Stadsklerk, Munisipale Kantoor, Vereeniging, doen nie later nie as 1 Februarie 1984.

Hierdie kennisgewing vervang Kennisgewing 1/84 gedateer 4 Januarie 1984.

J J J COETZEE
Stadsekretaris

Munisipale Kantoor
Posbus 35
Vereeniging
18 Januarie 1984
Kennisgewing No 3/1984

TOWN COUNCIL OF VEREENIGING

AMENDMENT TO BY-LAWS

It is hereby notified in terms of section 96 of the Local Government Ordinance, 1939, that the Council intends amending the Electricity By-laws.

The general purport of this amendment is to provide for an increase in the tariffs, with retrospective forse from 1 January 1984, as announced by the Electricity Supply Commission.

Copies of this amendment are open for inspection at the office of the Town Secretary for a period of fourteen days from date of publication of this notice in the Provincial Gazette.

Any person who desires to record his objection to the said amendment, must do so in writing to the Town Clerk, Municipal Offices, Vereeniging, by not later than 1 February 1984.

This notice replaces Notice 1/84 dated 4 January 1984.

J J J COETZEE
Town Secretary

Municipal Offices
PO Box 35
Vereeniging
18 January 1984
Notice No 3/1984

73–18

STADSRAAD VAN WITBANK

WYSIGING VAN TARIEWE VIR PARKEERTERREINE

Kennis geskied hiermee dat die Stadsraad van Witbank van voorneme is om:

1. ingevolge artikel 80B van die Ordonnansie op Plaaslike Bestuur, 1939, die bestaande tariewe soos vervat in die Raad se Parkeerterreinverordeninge met ingang 1 Desember 1983 te wysig;

2. ingevolge artikel 96 van genoemde Ordonnansie die bestaande tariewe soos afgekondig onder Administrateurskennisgewing 839 van 27 Mei 1975 te herroep.

Afskrifte van die voorgestelde wysiging sal ter insae lê gedurende gewone kantoorure by die kantoor van die Stadsekretaris, Administratiewe Sentrum, Witbank, vir 'n tydperk van veertien (14) dae vanaf datum van hierdie kennisgewing.

Enige persoon wat beswaar teen die voorgestelde wysiging wil aanteken, moet skriftelik sodanige beswaar binne veertien (14) dae vanaf datum van publikasie hiervan by die ondergetekende indien.

J D B STEYN
Stadsklerk

Administratiewe Sentrum
Posbus 3
Witbank
1035
18 Januarie 1984
Kennisgewing No 1/1984

TOWN COUNCIL OF WITBANK

AMENDMENT OF PARKING AREA BY-LAWS

Notice is hereby given that the Town Council of Witbank intends to:

1. amend the existing tariffs as implied in the Council's By-laws concerning Parking Areas, with effect from 1 December 1983, in terms of section 80B of the Local Government Ordinance, 1939;

2. revoke the existing tariffs as promulgated under Administrator's Notice 839 of 21 May 1975 in terms of section 96 of the said Ordinance.

Copies of the proposed amendment will be open for inspection during normal office hours at the office of the Town Secretary, Administrative Centre, Witbank, for a period of fourteen (14) days from date of this notice.

Any person who desires to record his objection against the proposed amendment must do so in writing to the undersigned within fourteen (14) days from publication of this notice.

J D B STEYN
Town Clerk

Administrative Centre
PO Box 3
Witbank
1035
18 January 1984
Notice No 1/1984

74–18

STADSRAAD VAN ROODEPOORT

PROKLAMERING VAN PAAIE

Ooreenkomstig die bepalings van artikel 5 van die "Local Authorities Roads Ordinance" No 44 van 1904, soos gewysig, word bekend gemaak dat die Stadsraad van Roodepoort Sy Edele die Administrateur van Transvaal, versoek het om voorgestelde paaie, soos nader omskryf in die bylae hiervan, as openbare paaie te proklameer.

Afskrifte van die versoekskrif en die plan wat daarby aangeheg is, lê ter insae gedurende gewone kantoorure, by die kantoor van die Stadsklerk, Burgersentrum, Roodepoort.

Enige belanghebbende wat beswaar teen die proklamering van die voorgestelde paaie wil opper, moet sy beswaar skriftelik, in tweevoud, by die Direkteur van Plaaslike Bestuur, Privaatsak X437, Pretoria, en die Stadsklerk, Privaatsak X30, Roodepoort, indien, nie later as 2 Maart 1984.

W J ZYBRANDS
Stadsklerk

Burgersentrum
Roodepoort
18 Januarie 1984
Kennisgewing No 2/1984

BYLAE

A. 'n Pad van wisselende wydte oor die Restant van Gedeelte 2 van die plaas Paardekraal 226 IQ, soos meer volledig aangedui op Landmetersdiagram LG No A8383/83.

B. 'n Pad van wisselende wydte oor Erwe 119, 120, 121, 122, 123, 124 en 132, Floracliffe Uitbreiding 1, Erwe 27, 28, 34, die Restant van Erf 35, Gedeelte 1 van Erf 36 en Gedeelte 1 van Erf 37, Floracliffe, Gedeeltes 241, 68, 92 en 93 van die plaas Weltevreden 202 IQ soos meer volledig aangedui op Landmetersdiagramme LG No A8679/83 tot 8705/83.

CITY COUNCIL OF ROODEPOORT

PROCLAMATION OF ROADS

Notice is given in terms of section 5 of the Local Authorities Roads Ordinance, No 44 of 1904, as amended, that the City Council of Roodepoort has petitioned the Honourable the Administrator of Transvaal to proclaim as public roads the proposed roads more fully described in the schedule hereto.

Copies of the petition and the plan attached thereto may be inspected during ordinary office hours at the office of the Town Clerk, Civic Centre, Roodepoort.

Objections, if any, to the proclamation of the proposed roads must be lodged in writing in duplicate with the Director of Local Government, Private Bag X437, Pretoria, and with the Town Clerk, Private Bag X30, Roodepoort not later than 2 March 1984.

W J ZYBRANDS
Town Clerk

Civic Centre
Roodepoort
18 January 1984
Notice No 2/1984

SCHEDULE

A. A road of varying width over the Remainder of Portion 2 of the farm Paardekraal 226 IQ as will more fully appear from Surveyor's Diagram SG No A8383/83.

B. A road of varying width over Erven 119, 120, 121, 122, 123, 124 and 132, Floracliffe Extension 1, Erven 27, 28, 24, the Remainder of Erf 35, Portion 1 of Erf 36 and Portion 1 of Erf 37, Floracliffe, Portions 241, 68, 92 and 93 of the farm Weltevreden 202 IQ, as will more fully appear from Survey Diagrams SG Nos A8679/83 to 8705/83.

76–18–25–1

Case No 20985/83

IN THE SUPREME COURT OF SOUTH AFRICA

(TRANSVAAL PROVINCIAL DIVISION)

Pretoria, the 3rd day of January 1984 before the Honourable Mr Justice Le Roux.

In the ex parte application of:

KEMPARKTO (PROPRIETARY) LIMITED, Applicant.

Having heard Counsel for the applicant and having read the Notice of Motion and other documents filed:

It is ordered:

1. That a rule nisi do issue calling upon all interested persons to appear and show cause if any of this Court on the 24th day of January 1984 why an order should not be granted in the following terms:

1.1 The Registrar of Deeds Pretoria is authorised and directed to delete Condition B(g) from Deed of Transfer No T33788/1982 relating to Erven 6, 7, 8, 9 and 33 in the township of Norscot, Registration Division IQ, Transvaal, as follows:

"Pending the establishment of a local authority building erected on the erf shall be located not less than 15,24 metres from the street boundary without the written consent of the applicant, provided that, in no circumstances may buildings be erected on Erven Nos 3, 4, 5, 6, 7, 8, 28, 30 and 32 within 15,24 metres from the boundary of erf abutting on the Johannesburg-Witkoppen Main Road."

1.2 The registrar of Deeds Pretoria is authorised and directed to delete Condition B(e) from Deed of Transfer No T33788/1982 insofar as such condition relates to Erf 33, Norscot Township as follows:

"The erf shall be used for residential purposes only and no shop, factory, industry, or place of business whatsoever shall be erected on the erf, and no business shall be conducted thereon".

2. Directing that service for the rule nisi shall be effected as follows:

2.1 By one publication of the rule in the "STAR" and "BEELD" newspaper circulating within the municipality of Sandton and once in the Provincial Gazette;

2.2 By service of a copy of the rule be registered post upon each owner of an erf in the Towship of Norscot, at the address shown for such owner in the rates roll of the Town Clerk of Sandton. Such rule shall be sent under cover of a letter addressed by the Applicant's attorney in which each such owner is informed of the reason for the proposed deletion and is notified that he has the right to object thereto if he so wishes;

2.3 The display of the properties to be in period from 5/1/84 to 19/1/84.

By the Court

Court Registrar

75—18

INHOUD

Administrateurskennisgewings

45. *Munisipaliteit Barberton: Herroeping van Sanitêre en Vullisverwyderingstarief* ... 101
46. Munisipaliteit Barberton: Wysiging van Riolerings- en Loodgieteryverordeninge ... 102
47. Kennisgewing van Verbetering: Munisipaliteit Barberton: Stadsaalverordeninge ... 102
48. Munisipaliteit Barberton: Wysiging van Watervoorsieningsverordeninge ... 102
49. Munisipaliteit Barberton: Wysiging van Elektrisiteitsverordeninge ... 103
50. Kennisgewing van Verbetering: Munisipaliteit Fochville: Rioleringsverordeninge ... 103
51. Munisipaliteit Kemptonpark: Wysiging van Straat en *Diverse Verordeninge* ... 103
52. Munisipaliteit Lichtenburg: Wysiging van Biblioteekverordeninge ... 104
53. Munisipaliteit Middelburg: Verordeninge vir Middernagvoorregte van Sekere Winkels ... 104
54. Munisipaliteit Middelburg: Wysiging van Bouverordeninge ... 105
55. Munisipaliteit Pretoria: Verordeninge Betreffende Openbare Orde, Publieke Plekke, Ontspanningsgronde, Kampeerterreine en Swembaddens ... 105
56. Kennisgewing van Verbetering: Munisipaliteit Sabie: Sanitêre en Vullisverwyderingstarief ... 113
57. Munisipaliteit Sandton: Verordeninge Betreffende Honde: *Kennisgewing van Verbetering* ... 113
58. Munisipaliteit Springs: Wysiging van Elektrisiteitsverordeninge ... 114
59. Munisipaliteit Springs: Geraasbestrydingsverordeninge 114
60. Munisipaliteit Waterval-Boven: Wysiging van Watervoorsieningsregulasies ... 117
61. Verklaring tot Onwettige Dorp: Restant van Hoewe 101, White River Estates (Central Section), Landbouhoewes, distrik Witrivier ... 117
62. Munisipaliteit Sandton: Instelling van 'n Raadplegende Komitee vir Indiërgroepsgebiede ... 118
63. Ordonnansie op Burgerlike Beskerming, 1977 (Ordonnansie 20 van 1977): Vergroting van die Regsgebied van die Burgerlike Beskermingsvereniging van Cullinan Distrik ... 118
64. Kennisgewing van Verbetering: Ordonnansie op Burgerlike Beskerming, 1977 (Ordonnansie 20 van 1977): Verklaring van verenigings wat vir doeleindes van die Ordonnansie geag word 'n plaaslike bestuur te wees ... 118
65. Marble Hall-wysigingskema 95 ... 119
66. Nelspruit-wysigingskema 96 ... 122
67. Johannesburg-wysigingskema 661 ... 123
68. Johannesburg-wysigingskema 533 ... 123
69. Potchefstroom-wysigingskema 60 ... 123
70. Johannesburg-wysigingskema 444 ... 123
71. Bronkhorstspruit-wysigingskema 8 ... 124
72. Pretoriastreek-wysigingskema 649 ... 124
73. Boksburg-wysigingskema 296 ... 124
74. Pretoriastreek-wysigingskema 607 ... 125
75. Evander-wysigingskema 9 ... 125
76. Klerksdorp-wysigingskema 89 ... 125
77. Meyerton-wysigingskema 18 ... 125
78. Phalaborwa-wysigingskema 3 ... 126
79. Alberton-wysigingskema 61 ... 126
80. Randburg-wysigingskema 603 ... 126
81. Zeerust-wysigingskema 8 ... 127
82. Klerksdorp-wysigingskema 109 ... 128
83. Sandton-wysigingskema 403 ... 127
84. Heidelberg-wysigingskema 5 ... 128
85. Roodepoort-Maraisburg-wysigingskema 397 ... 128
86. Johannesburg-wysigingskema 791 ... 128
87. Pretoria-wysigingskema 746 ... 128
88. Pretoria-wysigingskema 967 ... 129
89. Sandton-wysigingskema 598 ... 129
90. Dorp Ninapark Uitbreiding 5: Verklaring tot goedgekeurde dorp ... 129
91. Pretoriastreek-wysigingskema 727 ... 132
92. Dorp Annlin Uitbreiding 4: Verklaring tot goedgekeurde dorp ... 132
93. Pretoria-wysigingskema 350 ... 134
94. Dorp Annlin Uitbreiding 7: Verklaring tot goedgekeurde dorp ... 134
95. Pretoria-wysigingskema 336 ... 136
96. Dorp Geelhoutpark Uitbreiding 2: Verklaring tot goedgekeurde dorp ... 136
97. Rustenburg-wysigingskema 18 ... 138
98. Dorp Marlands Uitbreiding 7: Verklaring tot goedgekeurde dorp ... 139
99. Germiston-wysigingskema 2/101 ... 141
100. Dorp Rooihuiskraal Uitbreiding 9: Verklaring tot 'n goedgekeurde dorp ... 141

CONTENTS

Administrator's Notices

45. Barberton Municipality: Revocation of Sanitary and Refuse Removals Tariff ... 101
46. Barberton Municipality: Amendment to Drainage and Plumbing By-laws ... 102
47. Correction Notice: Barberton Municipality: Town Hall By-laws ... 102
48. Barberton Municipality: Amendment to Water Supply By-laws ... 102
49. Barberton Municipality: Amendment to Electricity By-laws ... 103
50. Correction Notice: Fochville Municipality: Drainage By-laws ... 103
51. Kempton Park Municipality: Amendment to Street and Miscellaneous By-laws ... 103
52. Lichtenburg Municipality: Amendment to Library By-laws ... 104
53. Middelburg Municipality: By-laws for Midnight Privileges of Certain Shops ... 104
54. Middelburg Municipality: Amendment to Building By-laws ... 105
55. Pretoria Municipality: By-laws Relating to Public Order, Public Places, Recreation Grounds, Camping Sites and Swimming-baths ... 105
56. Correction Notice: Sabie Municipality: Sanitary and Refuse Removals Tariff ... 113
57. Sandton Municipality: By-laws Relating to Dogs: Correction Notice ... 113
58. Springs Municipality: Amendment to Electricity By-laws ... 114
59. Springs Municipality: Noise Control By-laws ... 114
60. Waterval-Boven Municipality: Amendment to Water Supply Regulations ... 117
61. Declaration of Illegal Township: Remaining Extent of Holding 101, White River Estates (Central Section), Agricultural Holdings, district of White River ... 117
62. Sandton Municipality: Establishment of a Consultative Committee for Indian Group Areas ... 118
63. Civil Defence Ordinance, 1977 (Ordinance 20 of 1977): The Increasing of the Area of Jurisdiction of the Civil Defence Association of Cullinan District ... 118
64. Correction Notice: Civil Defence Ordinance, 1977 (Ordinance 20 of 1977): Declaration of Association deemed to be a local authority for the purpose of the Ordinance ... 118
65. Marble Hall Amendment Scheme 95 ... 119
66. Nelspruit Amendment Scheme 96 ... 122
67. Johannesburg Amendment Scheme 661 ... 123
68. Johannesburg Amendment Scheme 533 ... 123
69. Potchefstroom Amendment Scheme 60 ... 123
70. Johannesburg Amendment Scheme 444 ... 123
71. Bronkhorstspruit Amendment Scheme 8 ... 124
72. Pretoria Region Amendment Scheme 649 ... 124
73. Boksburg Amendment Scheme 296 ... 124
74. Pretoria Region Amendment Scheme 607 ... 125
75. Evander Amendment Scheme 9 ... 125
76. Klerksdorp Amendment Scheme 89 ... 125
77. Meyerton Amendment Scheme 18 ... 125
78. Phalaborwa Amendment Scheme 3 ... 126
79. Alberton Amendment Scheme 61 ... 126
80. Randburg Amendment Scheme 603 ... 126
81. Zeerust Amendment Scheme 8 ... 127
82. Klerksdorp Amendment Scheme 109 ... 127
83. Sandton Amendment Scheme 403 ... 127
84. Heidelberg Amendment Scheme 5 ... 128
85. Roodepoort-Maraisburg Amendment Scheme 397 ... 128
86. Johannesburg Amendment Scheme 791 ... 128
87. Pretoria Amendment Scheme 746 ... 128
88. Pretoria Amendment Scheme 967 ... 129
89. Sandton Amendment Scheme 598 ... 129
90. Ninapark Extension 5 Township: Declaration as an approved township ... 129
91. Pretoria Region Amendment Scheme 727 ... 132
92. Annlin Extension 4 Township: Declaration as an approved township ... 132
93. Pretoria Amendment Scheme 350 ... 134
94. Annlin Extension 7 Township: Declaration as an approved township ... 134
95. Pretoria Amendment Scheme 336 ... 136
96. Geelhoutpark Extension 2 Township: Declaration as an approved township ... 136
97. Rustenburg Amendment Scheme 18 ... 138
98. Marlands Extension 7 Township: Declaration as an approved township ... 139
99. Germiston Amendment Scheme 2/101 ... 141
100. Rooihuiskraal Extension 9 Township: Declaration as an approved township ... 141

101. Pretoriastreek-wysigingskema 652 144
102. Dorp Suiderberg: Verklaring tot goedgekeurde dorp 144
103. Pretoria-wysigingskema 599 146
104. Dorp Ekandustria: Verklaring tot goedgekeurde dorp 146
105. Bronkhorstspruit-wysigingskema 4 157
106. Finansiële en Aanverwante Argiewe: Plaaslike Owerhede in Transvaal 157
107. Verlegging en Vermeerdering van die Breedte van die Padreserwe van Provinsiale Pad P91-2: Distrik Bronkhorstspruit 159
108. Verlegging, Verlenging en Vermeerdering van die Breedte van die Padreserwe van Provinsiale Pad P36-1: Distrik Bronkhorstspruit 163
109. Verklaring van Toegangspaaie: Distrikte Benoni en Bronkhorstspruit 161
110. Verlegging, Verlenging en Vermeerdering van die Breedte van die Padreserwe van Provinsiale Pad P6-1: Distrikte Benoni en Bronkhorstspruit 165
111. Verlegging en Verbreding van Distrikspad 1682 165
112. Verlegging en Verbreding van Distrikspad 1241 160
113. Intrekking van Openbare Status van 'n Gedeelte van Provinsiale Pad P40-1 binne die Munisipale Gebied van Benoni 163
114. Marble Hall-wysigingskema 59 167

Algemene Kennisgewings

44. Voorgestelde Dorpe: Denver Uitbreiding 11; Clarina Uitbreiding 5; Chantelle Uitbreiding 6 167
46. Louis Trichardt-wysigingskema 7 168
47. Warmbad-wysigingskema 9 169
48. Pretoria-wysigingskema 1268 179
49. Bronkhorstspruit-wysigingskema 15 170
50. Halfway House en Clayville-wysigingskema 128 170
51. Louis Trichardt-wysigingskema 9 170
52. Pretoria-wysigingskema 1266 171
53. Pretoria-wysigingskema 1267 171
54. Alberton-wysigingskema 124 172
55. Springs-wysigingskema 1/262 172
56. Schweizer-Reneke-wysigingskema 4 172
57. Roodepoort-Maraisburg-wysigingskema 1/527 173
58. Ermelo-wysigingskema 2 173
59. Johannesburg-wysigingskema 1069 174
60. Krugersdorp-wysigingskema 50 174
61. Randfontein-wysigingskema 1/65 174
62. Krugersdorp-wysigingskema 51 175
63. Johannesburg-wysigingskema 1098 175
64. Pretoria-wysigingskema 1262 176
65. Delareyville-wysigingskema 14 176
66. Sandton-wysigingskema 683 177
67. Sandton-wysigingskema 686 177
68. Roodepoort-Maraisburg-wysigingskema 525 177
69. Voorgestelde Uitbreiding van Grense: Gedeelte A, Middelburg Uitbreiding 8 178
70. Voorgestelde Dorp: Beyerspark Uitbreiding 28; Denver Uitbreiding 12; Bryanston Uitbreiding 55 178
71. Johannesburg-wysigingskema 1064 179
72. Pretoria-wysigingskema 1276 180
73. Pretoria-wysigingskema 1248 180
74. Kemptonpark-wysigingskema 1/292 180
75. Nelspruit-wysigingskema 1/135 181
76. Pretoria-wysigingskema 1257 181
77. Elsburg-wysigingskema 19 182
78. Sandton-wysigingskema 688 182
79. Alberton-wysigingskema 131 183
80. Pretoria-wysigingskema 1263 183
81. Alberton-wysigingskema 127 183
82. Wet op Opheffing van Beperkings 84 van 1967 184

Tenders 187

Plaaslike Bestuurskennisgewings 189

101. Pretoria Region Amendment Scheme 652 144
102. Suiderberg Township: Declaration as an approved township 144
103. Pretoria Amendment Scheme 599 146
104. Ekandustria Township: Declaration as an approved township 146
105. Bronkhorstspruit Amendment Scheme 4 157
106. Financial and Related Archives: Local Authority in the Transvaal 157
107. Deviation and Increase in Width of the Road Reserve of Provincial Road P91-2: District of Bronkhorstspruit 159
108. Deviation, Extension and Increase in Width of the Road Reserve of Provincial Road P36-1: District of Bronkhorstspruit 163
109. Declaration of Access Roads: Districts of Benoni and Bronkhorstspruit 161
110. Deviation, Extension and Increase in Width of the Road Reserve of Provincial Road P6-1: Districts of Benoni and Bronkhorstspruit 165
111. Deviation and Widening of District Road 1682 165
112. Deviation and Widening of District Road 1241 160
113. Revocation of Status of a Portion of Provincial Road P40-1 within the Municipal Area of Benoni 163
114. Marble Hall Amendment Scheme 95 167

General Notices

44. Proposed Townships: Denver Extension 11; Clarina Extension 5; Chantelle Extension 6 167
46. Louis Trichardt Amendment Scheme 7 168
47. Warmbaths Amendment Scheme 9 169
48. Pretoria Amendment Scheme 1268 169
49. Bronkhorstspruit Amendment Scheme 15 170
50. Halfway House and Clayville Amendment Scheme 128 170
51. Louis Trichardt Amendment Scheme 9 170
52. Pretoria Amendment Scheme 1266 171
53. Pretoria Amendment Scheme 1267 171
54. Alberton Amendment Scheme 124 172
55. Springs Amendment Scheme 1/262 172
56. Schweizer-Reneke Amendment Scheme 4 172
57. Roodepoort-Maraisburg Amendment Scheme 1/527 173
58. Ermelo Amendment Scheme 2 173
59. Johannesburg Amendment Scheme 1069 174
60. Krugersdorp Amendment Scheme 50 174
61. Randfontein Amendment Scheme 1/65 174
62. Krugersdorp Amendment Scheme 51 175
63. Johannesburg Amendment Scheme 1098 175
64. Pretoria Amendment Scheme 1262 176
65. Delareyville Amendment Scheme 14 176
66. Sandton Amendment Scheme 683 177
67. Sandton Amendment Scheme 686 177
68. Roodepoort-Maraisburg Amendment Scheme 525 177
69. Proposed Extension of Boundaries: Portion A, Middelburg Extension 8 178
70. Proposed Township: Beyers Park Extension 28; Denver Extension 12; Bryanston Extension 55 178
71. Johannesburg Amendment Scheme 1064 179
72. Pretoria Amendment Scheme 1276 180
73. Pretoria Amendment Scheme 1248 180
74. Kempton Park Amendment Scheme 1/292 180
75. Nelspruit Amendment Scheme 1/135 181
76. Pretoria Amendment Scheme 1257 181
77. Elsburg Amendment Scheme 19 182
78. Sandton Amendment Scheme 688 182
79. Alberton Amendment Scheme 131 183
80. Pretoria Amendment Scheme 1263 183
81. Alberton Amendment Scheme 127 183
82. Removal of Restrictions Act 84 of 1967 184

Tenders 187

Local Authorities 189